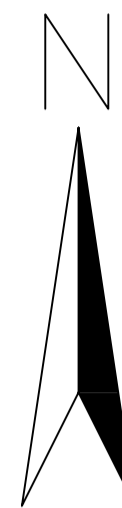
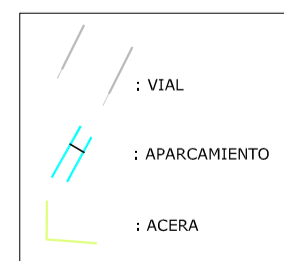


OCEANO ATLANTICO

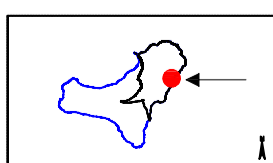


OCEANO ATLANTICO



EQUIDICURVAS: 1 m.
 HUSO 28
 ELIPSOIDE: WGS 84
 PROYECCIÓN: UTM
 BASE CARTOGRAFICA:
GRAFCAN
 Fecha de base cartográfica:
 1997

PLANO DE SITUACIÓN



Provincia: Santa Cruz de Tenerife.
 Municipio: VALVERDE.

LEYENDA	
	: LIMITE DEL ESPACIO
	: SUELO URBANO RESIDENCIAL (SUC1)
	: SUELO URBANO INDUSTRIAL (SUC2)
	: RED DE ALUMBRADO PÚBLICO
	: FOCO
	: LUNINARIA
	: CENTRO TRANSFORMADOR

	PLANO DE APROBACIÓN DOCUMENTO DEFINITIVO	<small>HOJA: 00101-001-001-001</small> <small>ESCALA 1:1000</small> <small>FECHA: 07/2006</small>
	<small>Red Canaria de Espacios Naturales Protegidos</small>	MAPA DE: RED DE DISTRIBUCIÓN ELÉCTRICA Y ALUMBRADO PÚBLICO SUC 1
<small>MAPA PROYECTIVO DE LA BARRIO:</small> EL HIERRO.		<small>Gobierno de Canarias</small> <small>Comunidad de Santa Ana de los Baños y Ordenación Territorial</small> <small>Dirección General de Ordenación del Territorio</small>