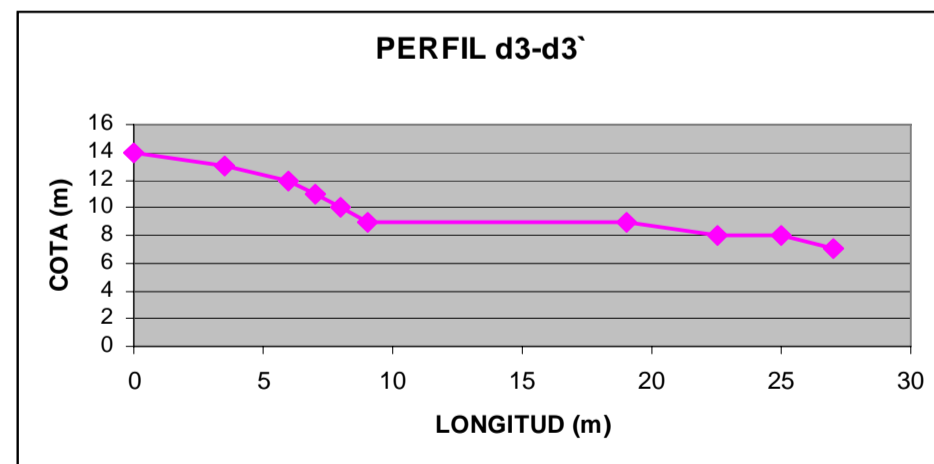
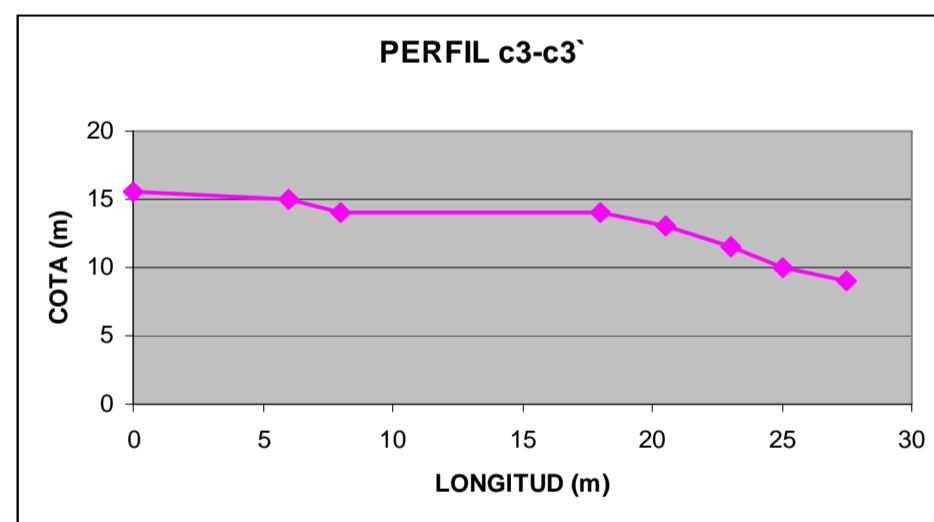
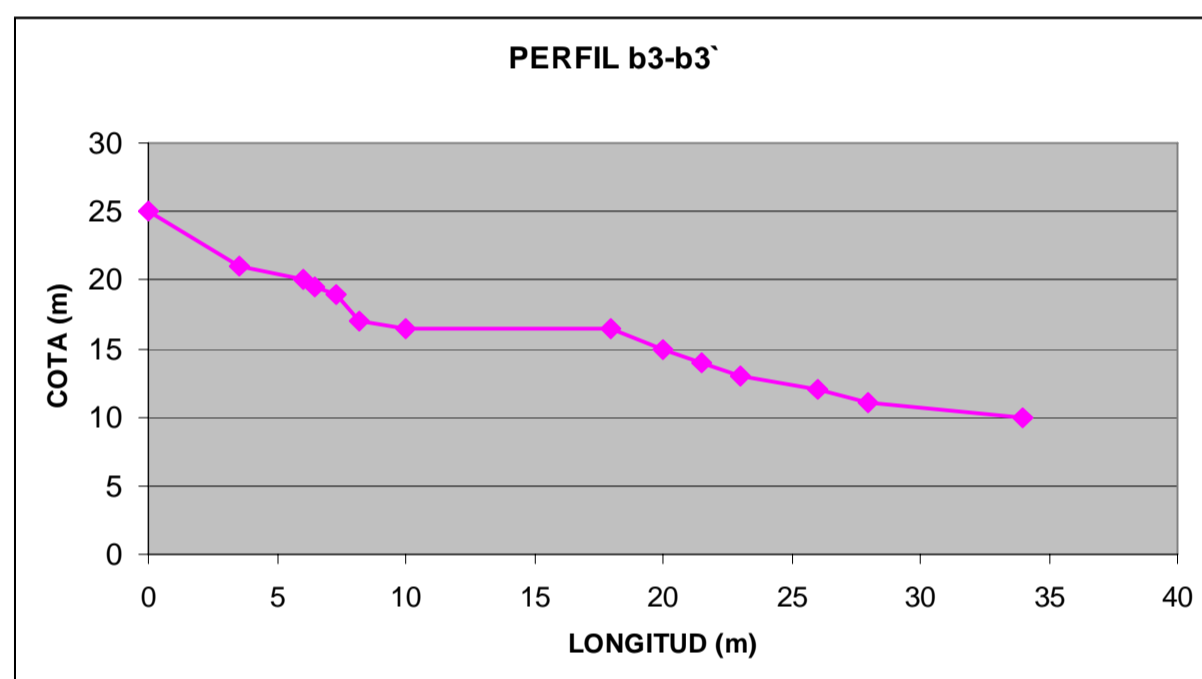
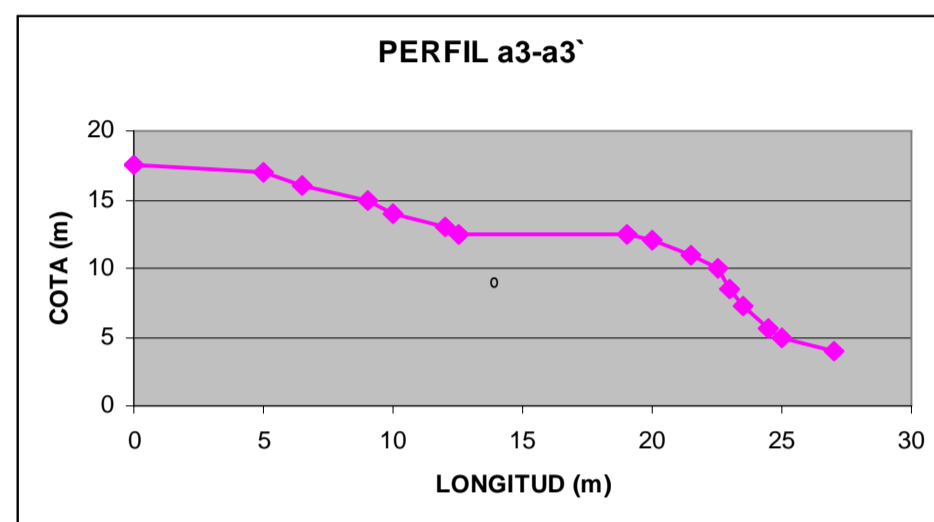
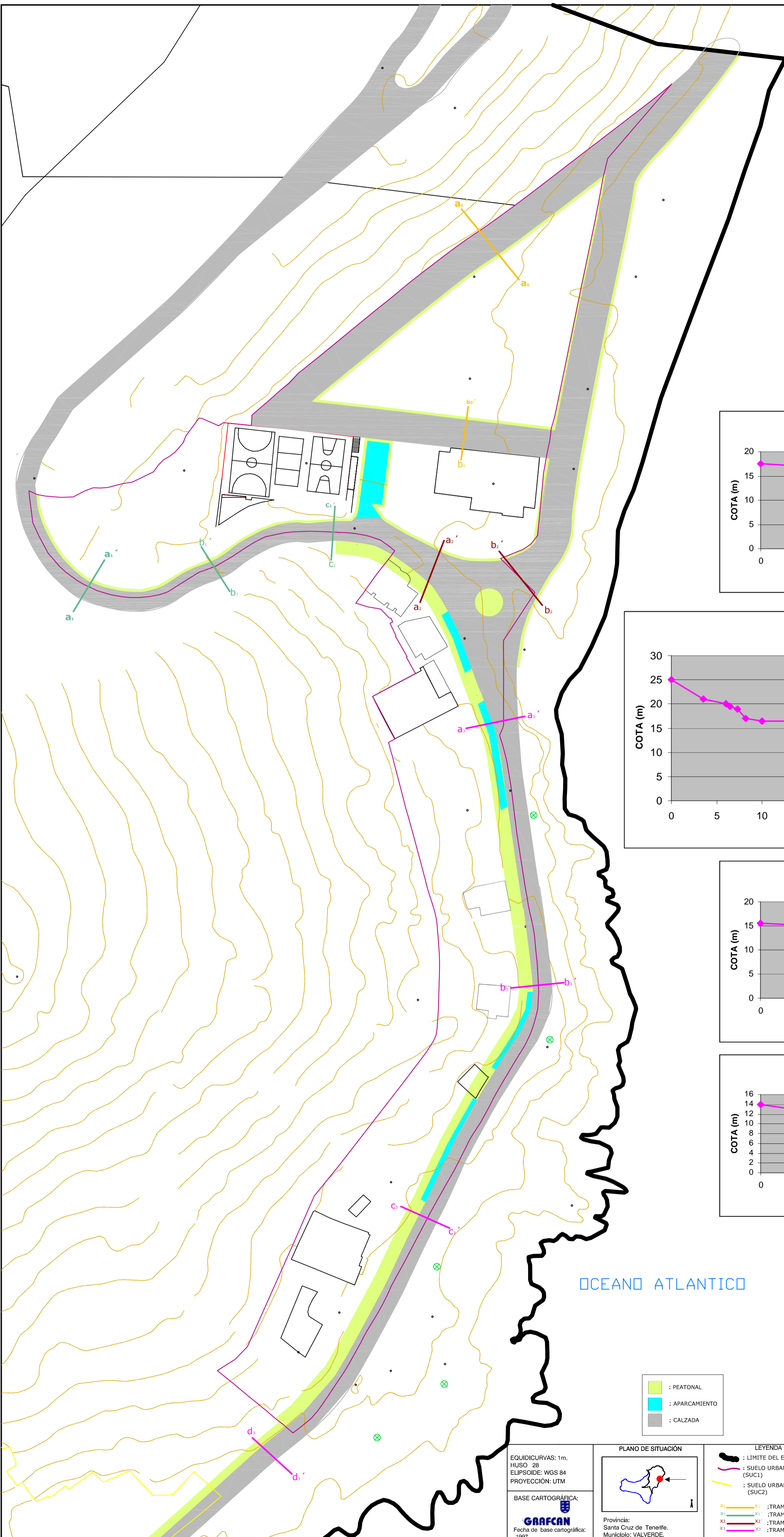
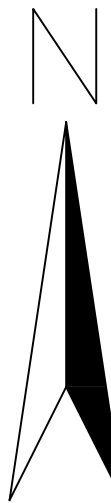


OCEANO ATLANTICO



OCEANO ATLANTICO

- : PEATONAL
- : APARCAMIENTO
- : CALZADA

EQUIDICURVAS: 1m.  
 HUSO 28  
 ELIPSOIDE: WGS 84  
 PROYECCIÓN: UTM  
 BASE CARTOGRÁFICA:  
**GRAFCAN**  
 Fecha de base cartográfica:  
 1997



- LEYENDA**
- : LIMITE DEL ESPACIO
  - : SUELO URBANO RESIDENCIAL (SUC1)
  - : SUELO URBANO INDUSTRIAL (SUC2)
- X1 : TRAMO "0"  
 X2 : TRAMO A  
 X3 : TRAMO B  
 X4 : TRAMO C

**GOBIERNO DE CANARIAS**  
 Consejería de Medio Ambiente  
 Dirección General de Ordenación del Territorio

**PLAN DE PROTECCIÓN DEL PATRIMONIO CULTURAL**

**EL HIERRO**

**LEYENDA**

**MAPA DE : PERFILES TRANSVERSALES SUC 1B**

GOBIERNO DE CANARIAS  
 Consejería de Medio Ambiente  
 Dirección General de Ordenación del Territorio

HUJIA: E403438.0540.000588  
 ESCALA 1:1000  
 FECHA: 07/2006