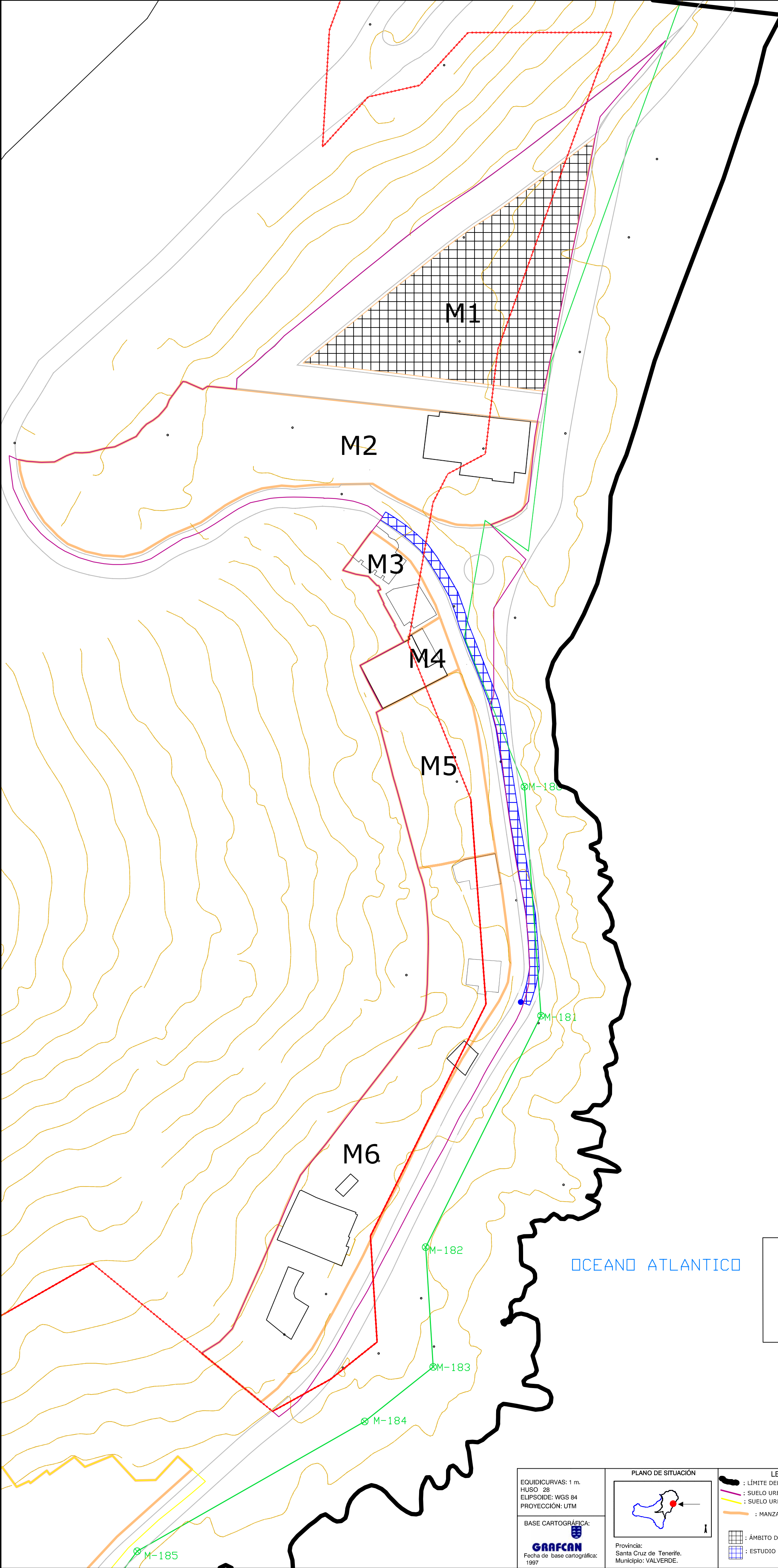


OCEANO ATLANTICO



M1

M2

M3

M4

M5

M6

M-180

M-181

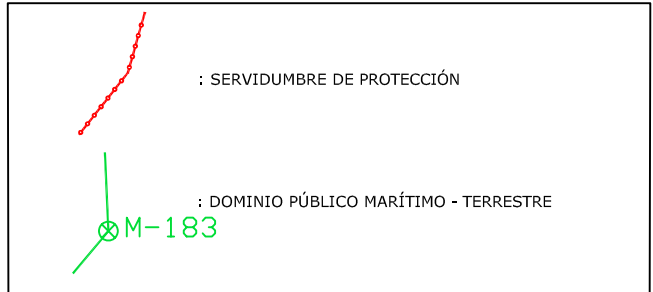
M-182

M-183

M-184

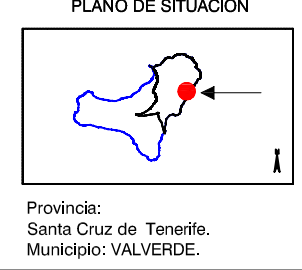
M-185

OCEANO ATLANTICO



EQUIDICURVAS: 1 m.
 HUSO 28
 ELIPSOIDE: WGS 84
 PROYECCIÓN: UTM

BASE CARTOGRÁFICA:
GRAFCAN
 Fecha de base cartográfica:
 1997



LEYENDA

- : LÍMITE DEL ESPACIO
- : SUELO URBANO RESIDENCIAL(SUC1)
- : SUELO URBANO INDUSTRIAL(SUC2)
- : MANZANAS
- : ÁMBITO DE ESTUDIO DE DETALLE
- : ESTUDIO DE DETALLE DE FACHADA



PLAN DE ORDENACIÓN DEL TERRITORIO
DOCUMENTO DE APROBACIÓN
 DEFINITIVA

LEYENDA

Red Canaria de Espacios Naturales Protegidos

MAPA DE:
ORDENACIÓN DIFERIDA SUC 1

Gobierno de Canarias
 Consejería de Medio Ambiente
 e Infraestructuras Territoriales
 Dirección General
 de Ordenación del Territorio

HOUA 0105408-05-02-05539
 ESCALA 1:1000
 FECHA: 07/2006