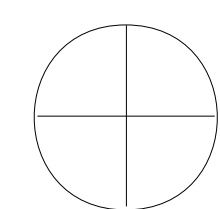
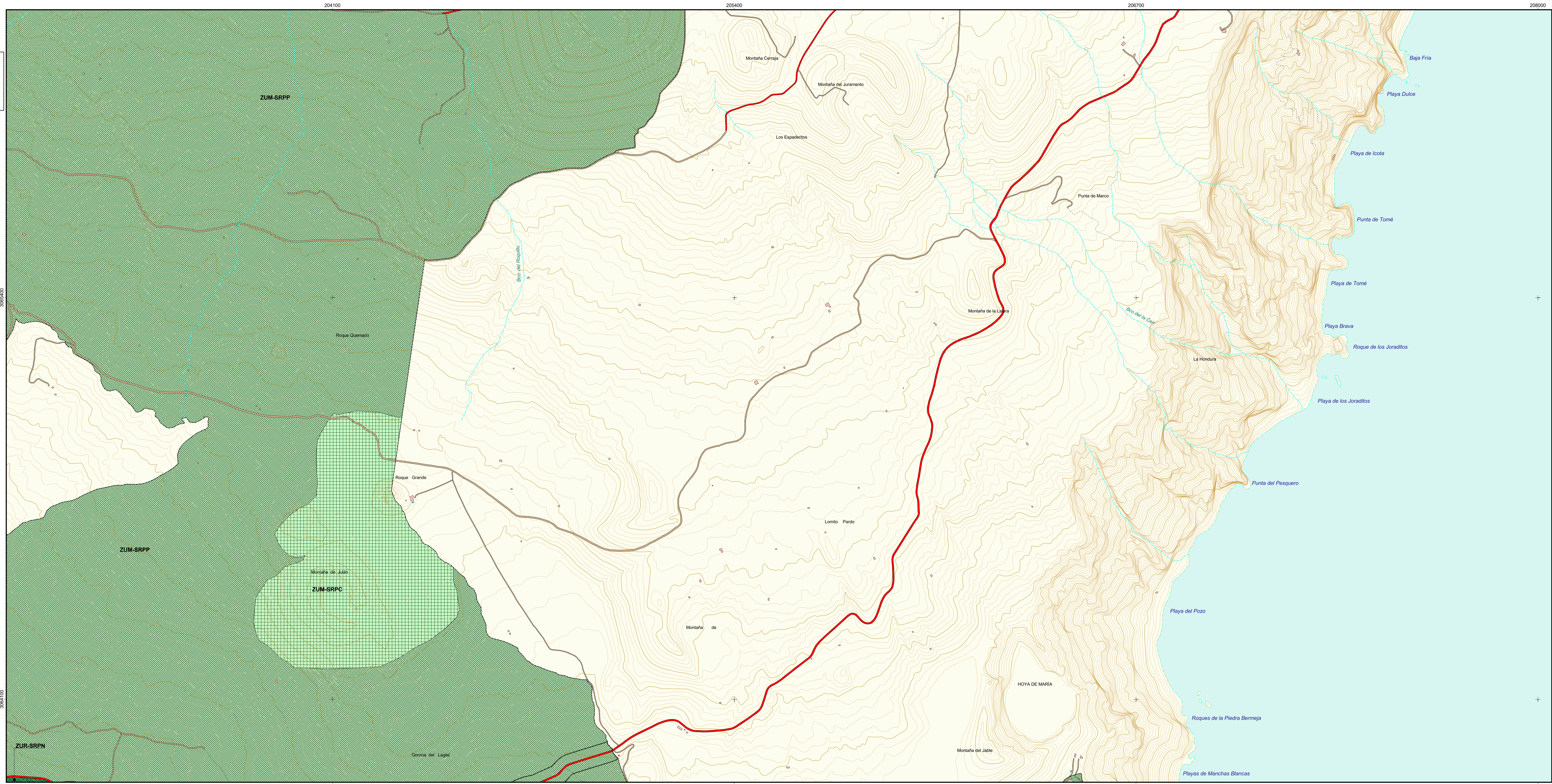


H4-17



H4-17

EQUID. CURVAS: 5 m
 HUSO: 28
 ELIPSOIDE: WGS84
 PROYECCIÓN: U.T.M.
 BASE CARTOGRÁFICA:

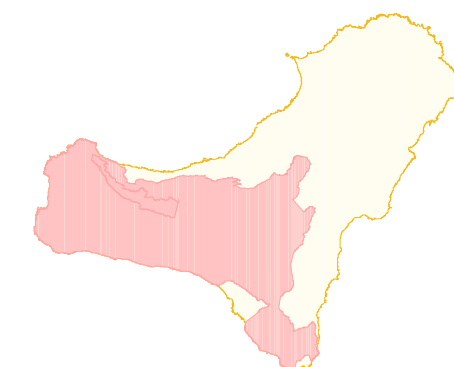
 Fecha de Base Cartográfica: 1996

Provincia:
 Santa Cruz de Tenerife

Municipios:
 La Frontera y Valverde



PLANO DE SITUACIÓN



LEYENDA DE ZONIFICACIÓN, CLASIFICACIÓN Y CATEGORIZACIÓN DEL SUELO

- | | |
|-------------------------|-------------------------|
| ZONA DE USO RESTRINGIDO | ZONA DE USO TRADICIONAL |
| ZONA DE USO MODERADO | ZONA DE USO GENERAL |
| ZONA DE USO ESPECIAL | ZONA DE USO ESPECIAL |

Aprobado Inicialmente por resolución nº 266
 por el Director de Ordenación del Territorio el
 04 de diciembre de 2013

PLAN RECTOR DE USO Y GESTIÓN H-4 PARQUE RURAL DE FRONTERA		Hoja: H4-17
PLANO DE: MODIFICACIÓN PUNTUAL DE ZONIFICACIÓN CLASIFICACIÓN Y CATEGORIZACIÓN DEL SUELO		ESCALA : 1 : 5.000
Gobierno de Canarias	Consejería de Medio Ambiente y Ordenación Territorial Dirección General de Ordenación del Territorio	Fecha: 4 Diciembre 2013
Red Canaria de Espacios Naturales Protegidos		AREAS PROTEGIDAS DE LA ISLA DE: EL HIERRO