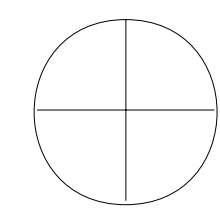


H4-20

3000000

3000000




H4-20

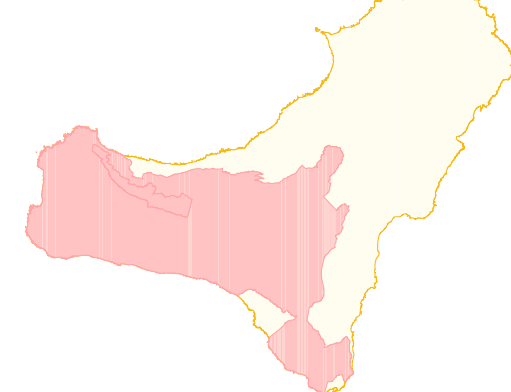
EQUID. CURVAS: 5 m  
 HUSO: 28  
 ELIPSOIDE: WGS84  
 PROYECCIÓN: U.T.M.  
 BASE CARTOGRÁFICA:  
  
 Fecha de Base Cartográfica: 1996

Provincia:  
Santa Cruz de Tenerife


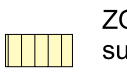
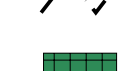
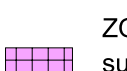



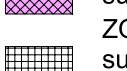


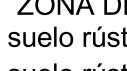
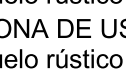
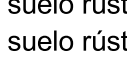
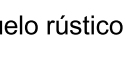




Municipios:  
La Frontera y Valverde



PLANO DE SITUACIÓN



### LEYENDA DE ZONIFICACIÓN, CLASIFICACIÓN Y CATEGORIZACIÓN DEL SUELO

- |   |  |
|---|--|
|  suelo rústico de protección de infraestructuras     |  ZONA DE USO TRADICIONAL                                    |
|  suelo rústico de protección costera                 |  suelo rústico de protección agraria (ZUT-SRPA)             |
|  ZONA DE USO RESTRINGIDO                             |  ZONA DE USO GENERAL  |
|  suelo rústico de protección cultural (ZUR-SRPC)     |  suelo rústico de protección cultural (ZUG-SRPC)            |
|  suelo rústico de protección natural (ZUR-SRPN)      |  suelo rústico de protección natural (ZUG-SRPN)             |
|  ZONA DE USO MODERADO                                |  ZONA DE USO ESPECIAL                                       |
|  suelo rústico de protección cultural (ZUM-SRPC)     |  suelo rústico de protección paisajística (ZUG-SRPP)        |
|  suelo rústico de protección natural (ZUM-SRPN)      |  suelo rústico de protección de infraestructuras (ZUE-SRPI) |
|  suelo rústico de protección paisajística (ZUM-SRPP) |  suelo rústico de protección territorial (ZUE-SRPT)         |

**APROBACIÓN DEFINITIVA**

	<b>PLAN RECTOR DE USO Y GESTIÓN</b>		Hoja:
	<b>H-4 PARQUE RURAL DE FRONTERA</b>		<b>H4-20</b>
	<b>PLAN DE ZONIFICACIÓN</b>		ESCALA : <b>1 : 5.000</b>
	<b>CLASIFICACIÓN Y CATEGORIZACIÓN DEL SUELO</b>		
Consejería de Medio Ambiente y Ordenación Territorial Dirección General de Ordenación del Territorio		Fecha: Febrero 2006	
Red Canaria de Espacios Naturales Protegidos		AREAS PROTEGIDAS DE LA ISLA DE: <b>EL HIERRO</b>	