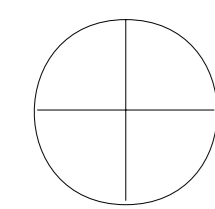



H4-18

3061500

3061500



H4-18




EQUID. CURVAS: 5 m
 HUSO: 28
 ELIPSOIDE: WGS84
 PROYECCIÓN: U.T.M.
 BASE CARTOGRÁFICA:

 Fecha de Base Cartográfica: 1996

Provincia:
Santa Cruz de Tenerife

Municipios:
La Frontera y Valverde



LEYENDA DE ZONIFICACIÓN, CLASIFICACIÓN Y CATEGORIZACIÓN DEL SUELO

- | | |
|--|--|
| ZONA DE USO RESTRINGIDO | ZONA DE USO TRADICIONAL |
| suelo rústico de protección cultural (ZUR-SRPC) | suelo rústico de protección agraria (ZUT-SRPA) |
| suelo rústico de protección natural (ZUR-SRPN) | ZONA DE USO GENERAL |
| ZONA DE USO MODERADO | suelo rústico de protección cultural (ZUG-SRPC) |
| suelo rústico de protección cultural (ZUM-SRPC) | suelo rústico de protección natural (ZUG-SRPN) |
| suelo rústico de protección natural (ZUM-SRPN) | suelo rústico de protección paisajística (ZUG-SRPP) |
| suelo rústico de protección paisajística (ZUM-SRPP) | ZONA DE USO ESPECIAL |
| suelo rústico de protección de infraestructuras (ZUE-SRPI) | suelo rústico de protección de infraestructuras (ZUE-SRPI) |
| suelo rústico de protección territorial (ZUE-SRPT) | suelo rústico de protección territorial (ZUE-SRPT) |

APROBACIÓN DEFINITIVA

	PLAN RECTOR DE USO Y GESTIÓN		Hoja:
	H-4 PARQUE RURAL DE FRONTERA		H4-18
PLANO DE: ZONIFICACIÓN		ESCALA:	
CLASIFICACIÓN Y CATEGORIZACIÓN DEL SUELO		1 : 5.000	
Consejería de Medio Ambiente y Ordenación Territorial Dirección General de Ordenación del Territorio		ÁREAS PROTEGIDAS DE LA ISLA DE: EL HIERRO	
Fecha de Base Cartográfica: 1996		Fecha: Febrero 2006	