

H4-02

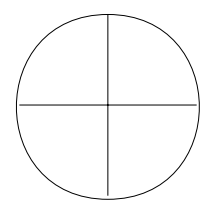
3075800

3074500



0095100

0094800




H4-02

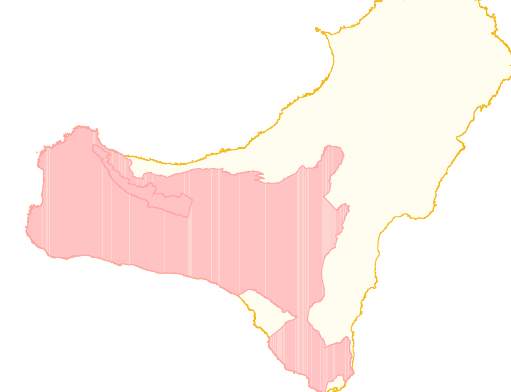
EQUID. CURVAS: 5 m
 HUSO: 28
 ELIPSOIDE: WGS84
 PROYECCIÓN: U.T.M.
 BASE CARTOGRÁFICA:

 Fecha de Base Cartográfica: 1996

Provincia: Santa Cruz de Tenerife
 Municipios: La Frontera y Valverde



PLANO DE SITUACIÓN



LEYENDA DE ZONIFICACIÓN, CLASIFICACIÓN Y CATEGORIZACIÓN DEL SUELO

- | | |
|--|--|
| ZONA DE USO RESTRINGIDO | ZONA DE USO TRADICIONAL |
| suelo rústico de protección cultural (ZUR-SRPC) | suelo rústico de protección agraria (ZUT-SRPA) |
| suelo rústico de protección natural (ZUR-SRPN) | ZONA DE USO GENERAL |
| ZONA DE USO MODERADO | suelo rústico de protección cultural (ZUG-SRPC) |
| suelo rústico de protección cultural (ZUM-SRPC) | suelo rústico de protección natural (ZUG-SRPN) |
| suelo rústico de protección natural (ZUM-SRPN) | suelo rústico de protección paisajística (ZUG-SRPP) |
| suelo rústico de protección paisajística (ZUM-SRPP) | ZONA DE USO ESPECIAL |
| suelo rústico de protección de infraestructuras (ZUE-SRPI) | suelo rústico de protección de infraestructuras (ZUE-SRPI) |
| suelo rústico de protección territorial (ZUE-SRPT) | suelo rústico de protección territorial (ZUE-SRPT) |

APROBACIÓN DEFINITIVA

	PLAN RECTOR DE USO Y GESTIÓN H-4 PARQUE RURAL DE FRONTERA		Hoja: H4-02
	PLAN DE ZONIFICACIÓN Y CATEGORIZACIÓN DEL SUELO		ESCALA: 1 : 5.000
	Consejería de Medio Ambiente y Ordenación Territorial Dirección General de Ordenación del Territorio	AREAS PROTEGIDAS DE LA ISLA DE: EL HIERRO	Fecha: Febrero 2006