








LEYENDA


-  Depósitos coluviales
-  Plataforma lávica
-  Islas bajas subhistóricas
-  Lajiales. Superficies de lavas cordadas
-  Espigón en el escarpe
-  Barranquera
-  Barranco
-  Interfluvio en cresta
-  Interfluvio en rampa
-  Base del escarpe
-  Acantilado funcional
-  Acantilado no funcional
-  Playa
-  Escarpe y dorso de las depresiones
-  Cono volcánico
-  Cono volcánico sin cono aparente



**Parque Rural
de
Frontera**

PLAN RECTOR DE USO Y GESTIÓN
Febrero 2006

GEOMORFOLOGÍA



Escala 1:110.000



Red Canaria de Espacios
Naturales Protegidos