

H3 - 4

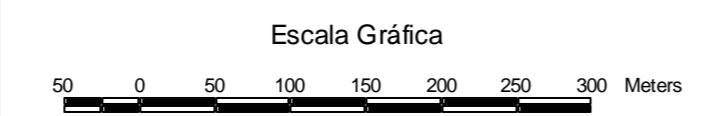
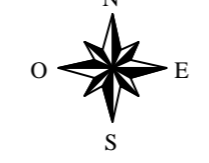
H3 - 4

**LEYENDA DE ZONIFICACIÓN, CLASIFICACIÓN Y CATEGORIZACIÓN DEL SUELO**

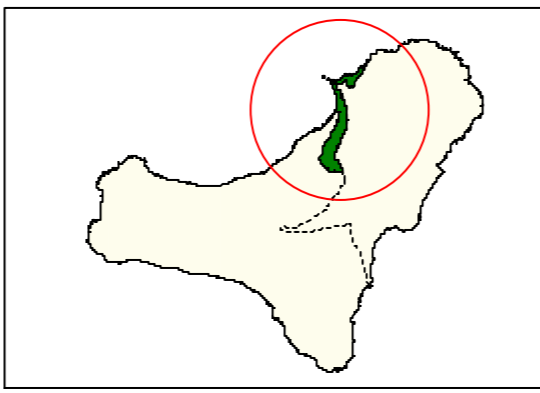
- Suelo rústico de protección de infraestructuras
- Suelo rústico de protección litoral
- Zona de Uso Moderado
- Suelo rústico de protección cultural ( ZUM-SRPC )
- Zona de Uso Restringido
- Suelo rústico de protección natural ( ZUR-SRPN )
- Zona de Exclusión
- Suelo rústico de protección natural ( ZE-SRPN )

Provincia:  
Santa Cruz de Tenerife

Municipios:  
Valverde y Frontera



**PLANO DE SITUACIÓN**



EQUID. CURVAS: 5 m

HUSO: 28

ELIPSOIDE: WGS84

PROYECCIÓN: U.T.M.

BASE CARTOGRÁFICA: **GAFFKAN**

Fecha de Base Cartográfica: 1996

	<p>PLAN DIRECTOR RESERVA NATURAL ESPECIAL DE TIBATAJE</p>		<p>Hoja: <b>H3-4</b></p>
	<p>PLANO DE: <b>ZONIFICACIÓN CLASIFICACIÓN Y CATEGORIZACIÓN DEL SUELO</b></p>		
	<p> GOBIERNO DE CANARIAS CONSEJERÍA DE POLÍTICA TERRITORIAL Y MEDIO AMBIENTE DIRECCIÓN GENERAL DE ORDENACIÓN DEL TERRITORIO</p>		
	<p> ÁREAS PROTEGIDAS DE LA ISLA DE: <b>EL HIERRO</b></p>		
<p>ESCALA 1:5.000</p>		<p>Fecha : 08 Octubre 2002</p>	