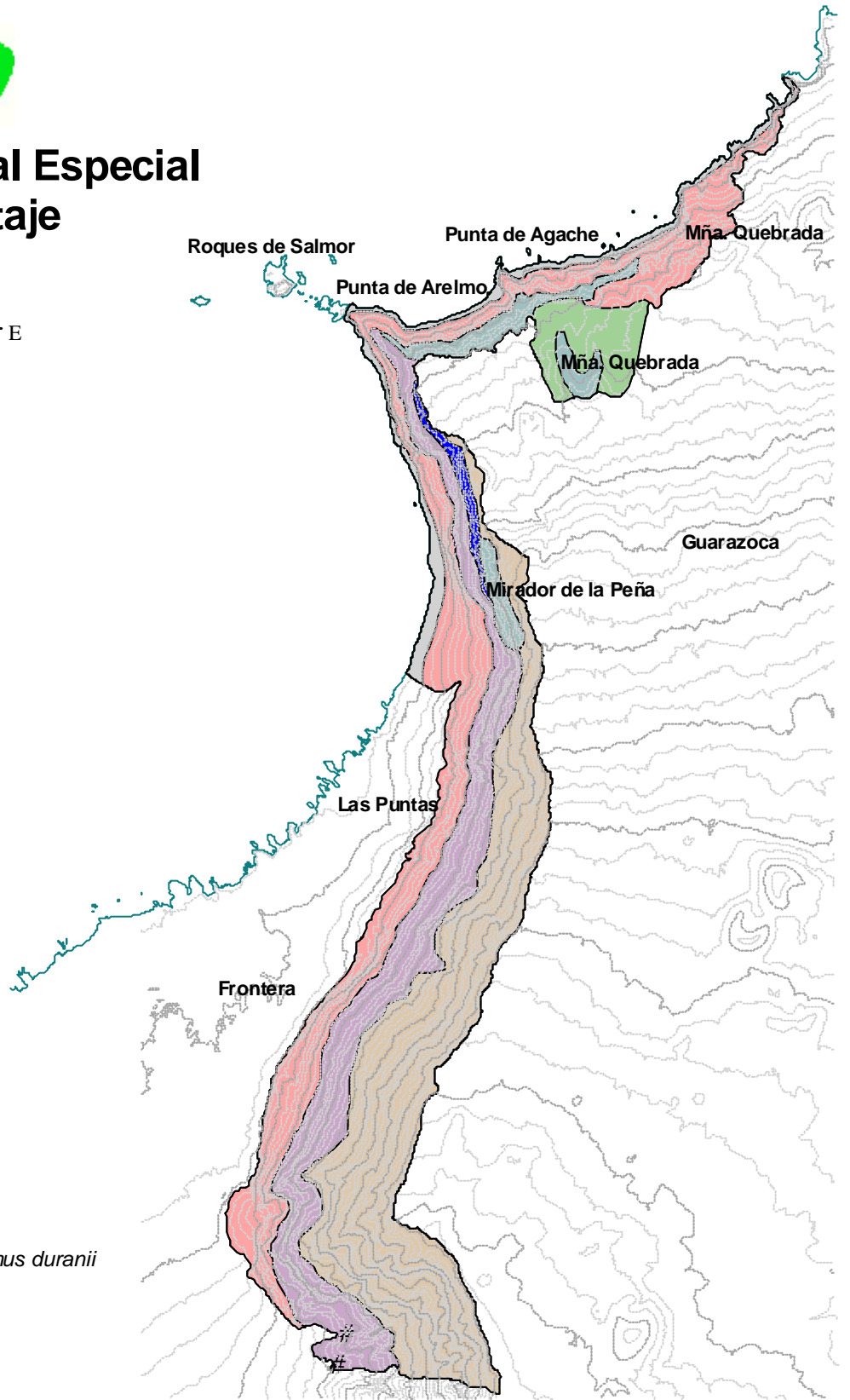












Reserva Natural Especial de Tibataje



Vegetación

Poblaciones de *Cheirolophus duranii*

-  Cinturón halófilo costero
-  Comunidades rupícolas
-  Monteverde seco
-  Pastizales
-  Retamares
-  Sabinares
-  Tabaibales amargos y verdoles

1 0 1 Kilometers



GOBIERNO DE CANARIAS

CONSEJERÍA DE POLÍTICA TERRITORIAL Y MEDIO AMBIENTE
DIRECCIÓN GENERAL DE ORDENACIÓN DEL TERRITORIO



Red Canaria de Espacios
Naturales Protegidos

