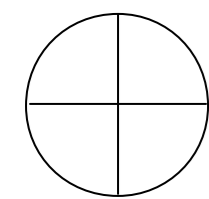
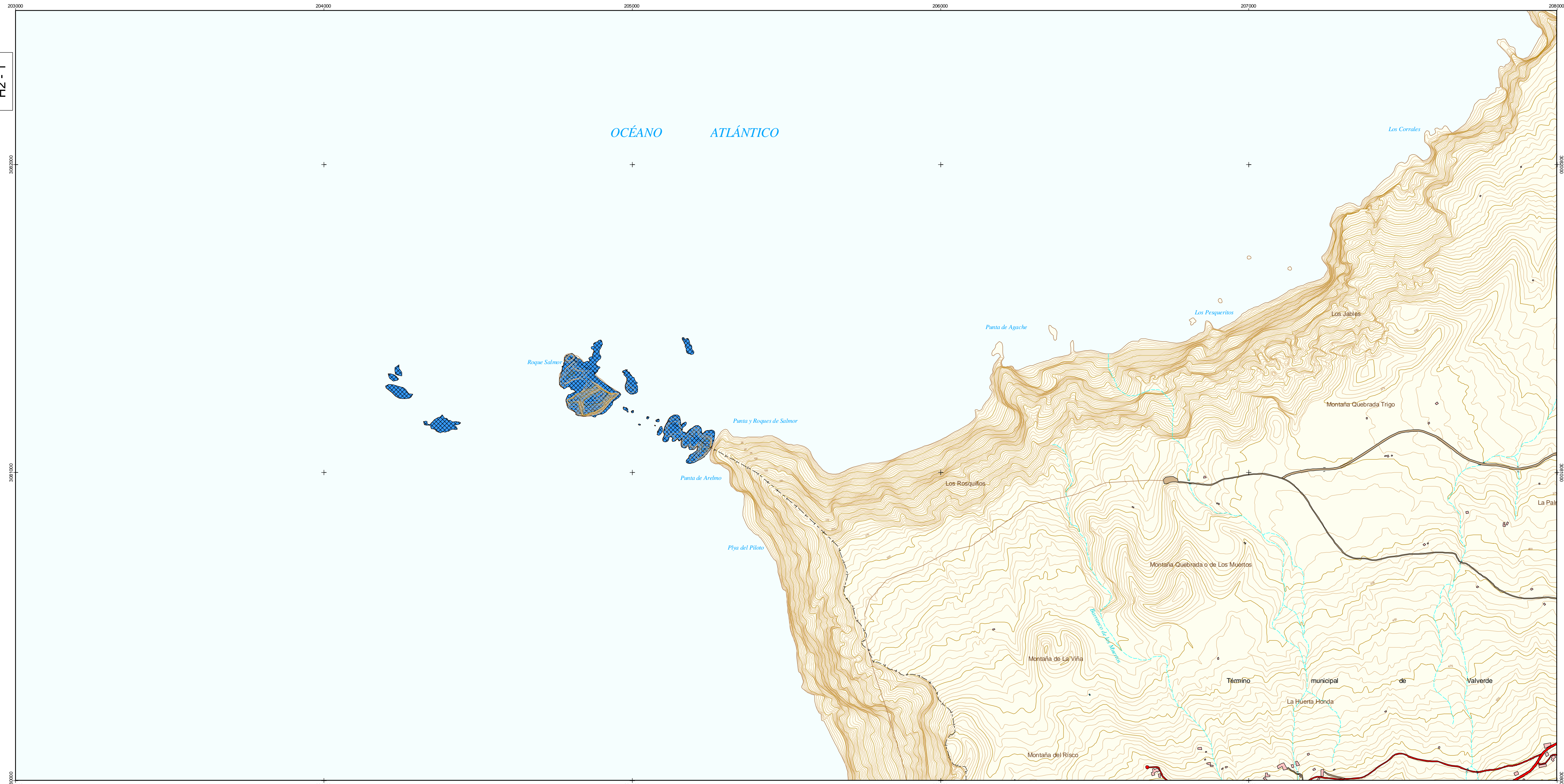


H2 - 1



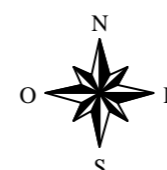
H2 - 1

EQUID. CURVAS: 5 m
 HUSO: 28
 ELIPSOIDE: WGS84
 PROYECCIÓN: U.T.M.
 BASE CARTOGRÁFICA: GARFAN
 Fecha de Base Cartográfica: 1996

LEYENDA DE ZONIFICACIÓN, CLASIFICACIÓN Y CATEGORIZACIÓN DEL SUELO

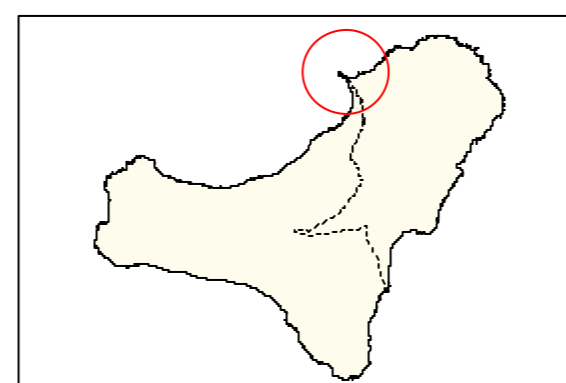
Zona de Exclusión
 Suelo rústico de protección natural (ZE-SRPN)

Provincia: Santa Cruz de Tenerife
 Municipios: Valverde y Frontera



Escala Gráfica
 50 0 50 100 150 200 250 300 Meters

PLANO DE SITUACIÓN



| | | | |
|--|---|--|---|
| | PLAN DIRECTOR RESERVA NATURAL INTEGRAL DE LOS ROQUES DE SALMOR | | Hoja: DIRECTOR |
| | PLAN DE ZONIFICACIÓN Y CATEGORIZACIÓN DEL SUELO | | |
| | GOBIERNO DE CANARIAS CONSEJERÍA DE POLÍTICA TERRITORIAL Y MEDIO AMBIENTE DIRECCIÓN GENERAL DE ORDENACIÓN DEL TERRITORIO | | ESCALA 1:5.000 Fecha : 15 Octubre 2002 |
| | ÁREAS PROTEGIDAS DE LA ISLA DE EL HIERRO | | |