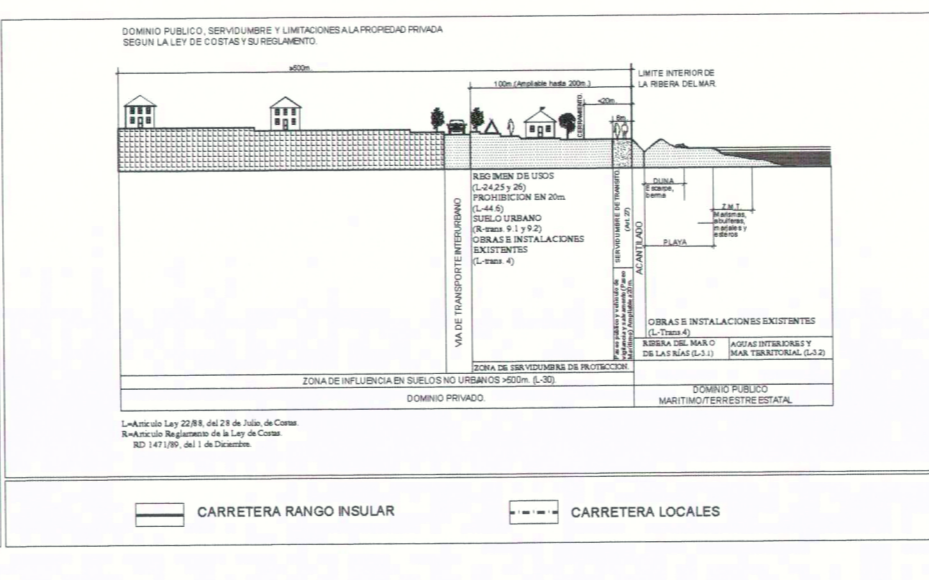
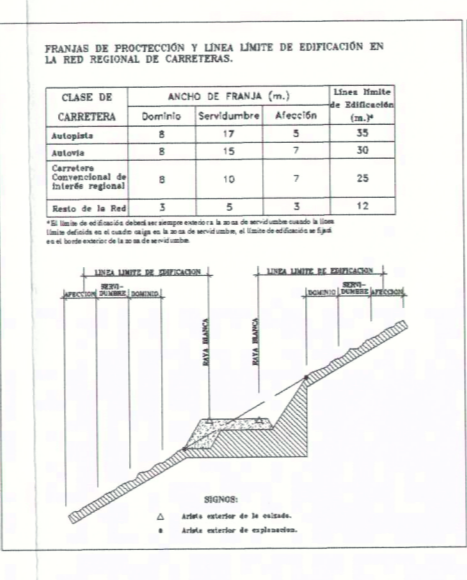


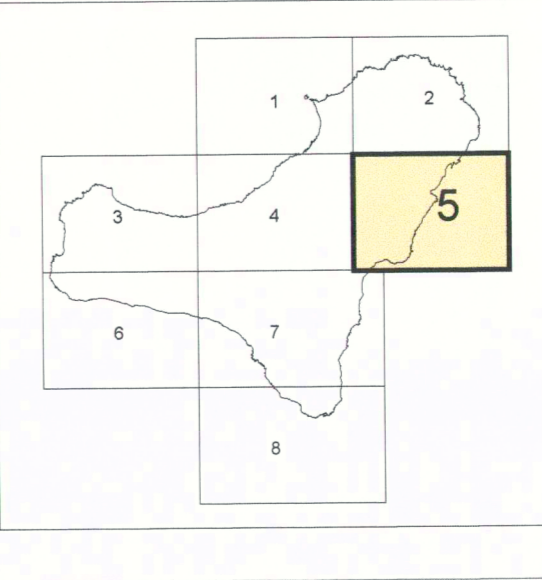
DILIGENCIA: El presente Plan Documental ha sido elaborado por el Ayuntamiento de El Hierro (I.D.C. nº 22 de El Hierro) en cumplimiento de la Ley 1/2007, de 16 de mayo, de Ordenación del Territorio, Urbanismo y Paisaje.
 DILIGENCIA: El presente Plan Documental ha sido elaborado por el Ayuntamiento de El Hierro (I.D.C. nº 22 de El Hierro) en cumplimiento de la Ley 1/2007, de 16 de mayo, de Ordenación del Territorio, Urbanismo y Paisaje.
 DILIGENCIA: El presente Plan Documental ha sido elaborado por el Ayuntamiento de El Hierro (I.D.C. nº 22 de El Hierro) en cumplimiento de la Ley 1/2007, de 16 de mayo, de Ordenación del Territorio, Urbanismo y Paisaje.

ÁREAS DE PROTECCIÓN AMBIENTAL	ÁREAS DE PROTECCIÓN ECONÓMICA	ÁREAS DE ACTUACIONES ESTRATÉGICAS
ZONAS - A RESERVA NATURAL ZONAS - B ÁREAS ESPECIALMENTE PROTECTIVAS MORFOLÓGICA VOLCÁNICA SINGULAR PARQUES SINGULARES LAGUNAS DE INTERÉS BARRIERAS	ZONAS - B1 PRODUCTIVO INTERMEDIO PRODUCTIVO EXTENSIVO PRODUCTIVO EXTENSIVO (ALIMENTARIO) PRODUCTIVO EXTENSIVO (AGRICULTIVO)	ZONAS - C ÁREAS DE DESARROLLO TURÍSTICO SIN CARGA ALDATIVA 1.1. ACTUACION COSTERA (FAUCON) 1.2. ACTUACION COSTERA (LAS PLAYAS) 1.3. ACTUACION COSTERA (LAS SALINAS) 1.4. ACTUACION COSTERA (CAMINO PRADO DE LAS CALCOMES) 1.5. ACTUACION COSTERA (PUERTO DE LA SALUDA) 1.6. ACTUACION COSTERA (LAS MACETAS) 1.7. CAMPING - LAS MACETAS

ÁREAS URBANAS	ÁMBITOS DE ESPECIAL PROTECCIÓN
ZONAS - D ÁREAS URBANAS ÁREAS DE DESARROLLO RESIDENCIAL ÁREAS DE DESARROLLO TURÍSTICO ÁREAS DE DESARROLLO INDUSTRIAL ÁMBITOS TRADICIONALES ÁMBITOS TRADICIONALES I ÁMBITOS TRADICIONALES II	ZONAS VOLCÁNICAS PATRIMONIO ARQUEOLÓGICO O PALEONTOLÓGICO PATRIMONIO ETNOGRÁFICO PATRIMONIO ETNOGRÁFICO PATRIMONIO ANTRÓPOLOGICO PATRIMONIO ANTRÓPOLOGICO ÁMBITOS DE PROTECCIÓN SINGULAR EXTRACTIVA (MINERIA) OTRAS PROTECCIONES RESERVA MARINA ESPACIOS NATURALES PROTEGIDOS RESERVAS Y ESPACIOS NATURALES PROTEGIDOS EL T.V. R.C.T. R.D.L. 10/2008



COSTAS
PROFUNDIDAD COSTERA SERVIDUMBRE PÚBLICO MARITIMO TERRESTRE SERVIDUMBRE DE PROTECCIÓN ÁREAS DE MAR SERVIDUMBRE LEY 2/1989 DE COSTAS SERVIDUMBRE DE MARITIMO SERVIDUMBRE DE PROTECCIÓN SERVIDUMBRE DE ACCESOS A MAR SERVIDUMBRE DE ACCESOS A MAR



PLAN INSULAR DE ORDENACIÓN EL HIERRO
REVISIÓN PARCIAL Y ADAPTACIÓN A LA LEY 19/2003
DOCUMENTO PARA APROBACIÓN DEFINITIVA
 PLANO DE ORDENACIÓN
 ZONIFICACIÓN GENERAL
ÁREAS DE REGULACIÓN HOMOGÉNEA
 ESCALA 1:10.000
 G.3.5
 Junio 2011
 gesplan
 CARO MARROBO ASOCIADOS S.L.P.
 I.C.C.N.