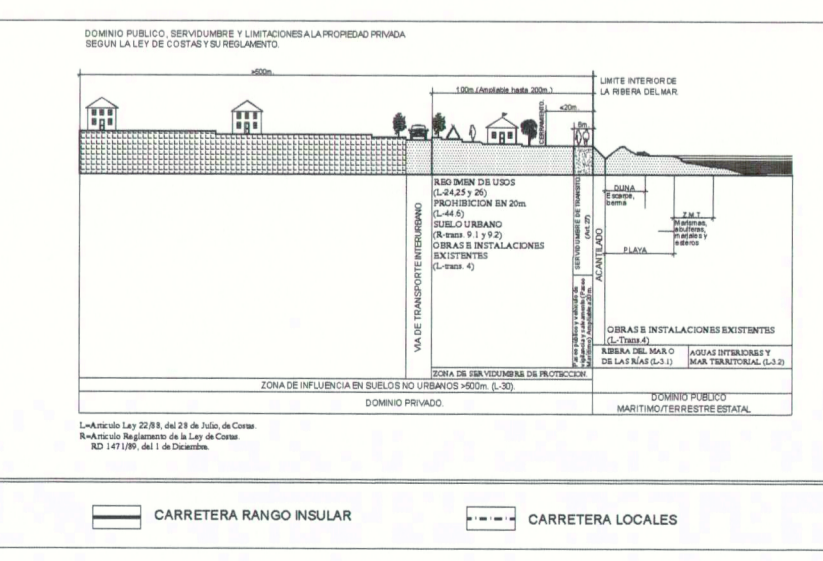
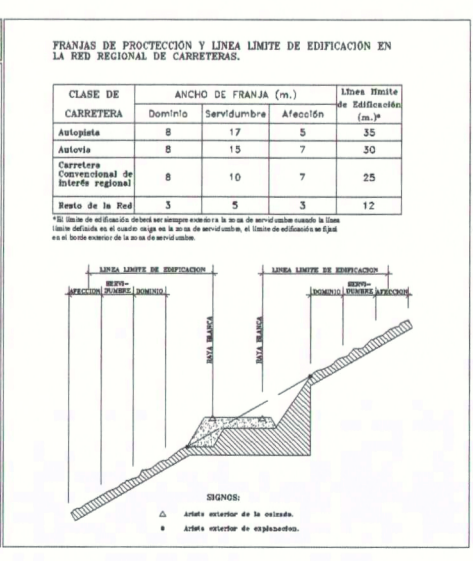


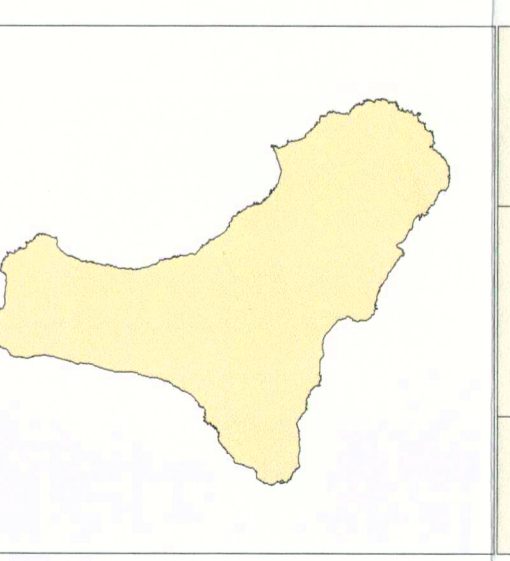
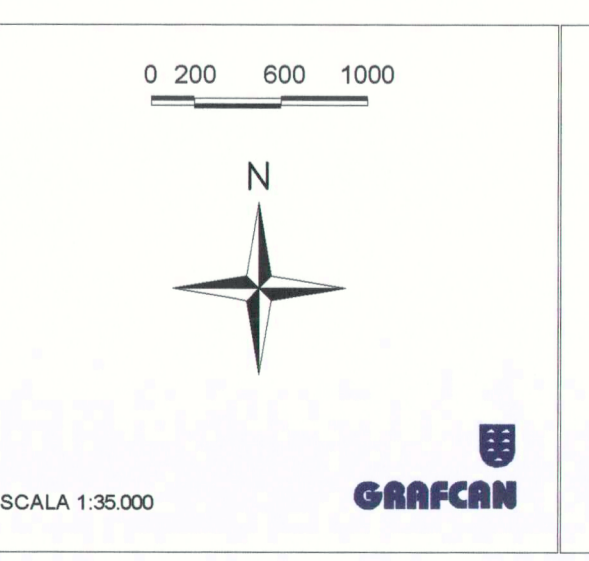


RESERVA: El presente Plan/Documento se ha cumplido conforme al Decreto 207/2011, de 27 de octubre, por el que se aprueba el Reglamento del Plan Insular de Ordenación de El Hierro (R.O.C. de 10 de noviembre de 2011), tanto de procedimiento, como Ordenario de Notificación.
 RESERVA: El presente Plan/Documento se cumplirá en la ejecución de los trabajos de ejecución del Plan Insular de Ordenación de El Hierro (R.O.C. de 10 de noviembre de 2011), tanto de procedimiento, como Ordenario de Notificación.
 RESERVA: El Hierro 2011

LIMITACIONES DE USO	
ÁREAS DE PROTECCIÓN AMBIENTAL	ÁREAS DE ESPECIAL VALOR NATURAL/CULTURAL
ZONAS - A	ÁREAS DE ESPECIAL VALOR NATURAL
ZONAS - B	ÁREAS DE ESPECIAL VALOR ARQUEOLÓGICO
MASAS FORESTALES PROTECTORAS	ÁREAS DE PROTECCIÓN ECONÓMICA
MORFOLOGÍA VOLCÁNICA SINGULAR	ZONAS - Bb
PASADIZOS SINGULARES	PRODUCTIVO EXTENSIVO (PASADIZO I)
LADERAS DE INTERÉS	PRODUCTIVO EXTENSIVO (PASADIZO II)
BARRANCOS	ÁMBITOS DE ESPECIAL PROTECCIÓN
	CONOS VOLCÁNICOS



COSTAS	
PROTECCIÓN COSTERA	LÍNEA DOMINIO PÚBLICO
AFECTACIONES LEY 2/1989 DE COSTAS	PROTECCIÓN DE TRÁFICO
SEMI-PROTECCIÓN DE PROTECCIÓN	SEMI-PROTECCIÓN DE PROTECCIÓN
SEMI-PROTECCIÓN DE ACCESOS A MAR	SEMI-PROTECCIÓN DE ACCESOS A MAR



PLAN INSULAR DE ORDENACIÓN EL HIERRO
REVISIÓN PARCIAL Y ADAPTACIÓN A LA LEY 19/2003
DOCUMENTO PARA APROBACIÓN DEFINITIVA 2610

DIAGNÓSTICO AMBIENTAL
LIMITACIONES DE USO

ESCALA 1:35.000
E.3
 Junio 2011

GOBIERNO DE CANARIAS
 GOBIERNO DE EL HIERRO
 CAIFCAN

gesplan

CAROLINAROSO
 ASOCIADOS S.L.P.