



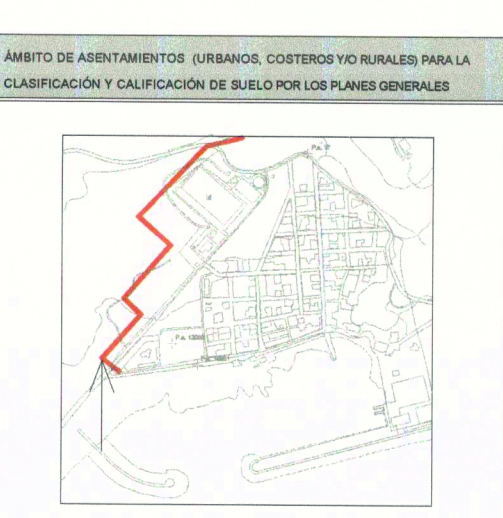
DILIGENCIA: El presente Plano/Documento ha sido elaborado conforme al Decreto 307/2011, de 17 de noviembre, por el que se aprueba el Reglamento del Plan Insular de Ordenación de El Hierro (R.O.C. de 23 de febrero de 2012), de conformidad con el artículo 10 del Real Decreto 1791/2012, de 14 de noviembre, de modificación de la Ley 19/2003, de 4 de junio, de transparencia y acceso a la información pública.

**ABASTECIMIENTO**

DESALADORA	DEPÓSITO BOMBEO
POZO	DEPÓSITO DE DISTRIBUCIÓN Y BOMBEO
POZO CON GALERÍA	EN PROYECTO
GALERÍA ENTERRADA	
CONDUCCIÓN EN PRESIÓN	
CONDUCCIÓN POR GRAVEDAD	
ESTACIÓN DE BOMBEO	
DEPÓSITO DE DISTRIBUCIÓN Y REGULACIÓN	

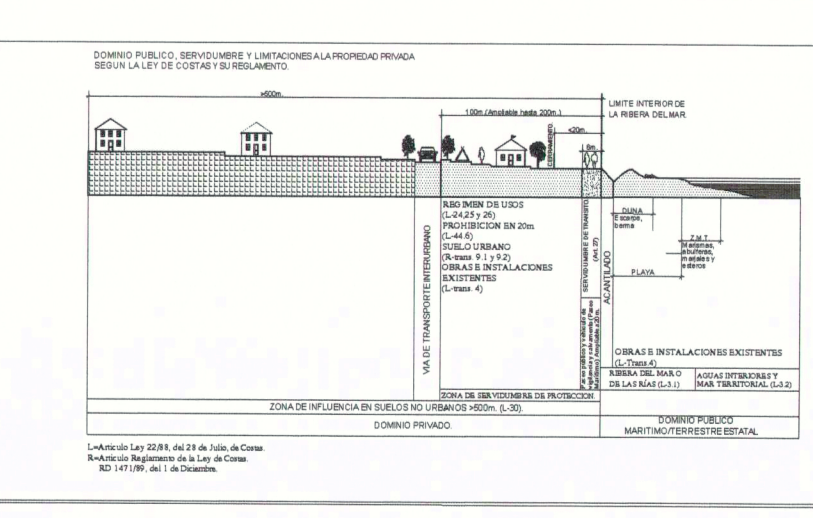
**NÚMERO DE ZONA**

- 1 EL GOLFO
- 2 MESTRA DE NIDAME
- 3 GUARAZACA
- 4 VALVERDE
- 5 LAS PLAYAS/PUERTO DE LA ESTACA
- 6 EL AJUÁN
- 7 EL AJUÁN
- 8 EXTREMO OCCIDENTAL
- 9 SABINOSA/LOMO GORDO



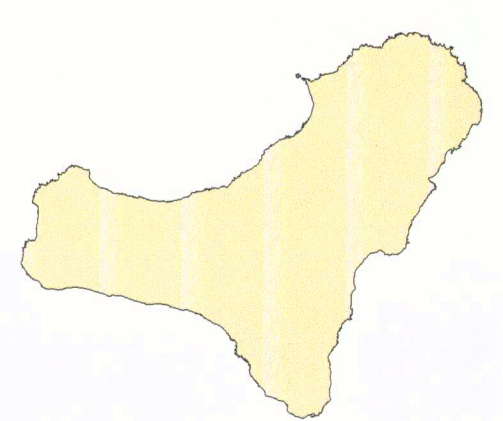

**PLAN DE PROTECCIÓN DE LA LÍNEA LÍMITE DE REGULACIÓN DE LOS SERVICIOS PÚBLICOS**

USO DE SUELO	ÁREA DE REGULACIÓN	SECCIÓN	PROTECCIÓN
...	...	...	...



**COASTAS**

PROTECCIÓN COASTAL	SERVICIOS PÚBLICOS DE MANTENIMIENTO TENDENTE
SERVICIOS PÚBLICOS DE PROTECCIÓN	SERVICIOS PÚBLICOS DE PROTECCIÓN
SERVICIOS PÚBLICOS DE PROTECCIÓN	SERVICIOS PÚBLICOS DE PROTECCIÓN



**PLAN INSULAR DE ORDENACIÓN EL HIERRO**  
**REVISIÓN PARCIAL Y ADAPTACIÓN A LA LEY 19/2003**  
**DOCUMENTO PARA APROBACIÓN DEFINITIVA**

PLANO DE INFORMACIÓN SISTEMA SOCIOECONÓMICO INFRAESTRUCTURAS  
**INFRAESTRUCTURA DE ABASTECIMIENTO DE AGUA**

2581 ESCALA 1:35.000  
**D.2**  
 Junio 2011

Logo: goplan, CAROL HARROSO ARQUITECTOS S.L.