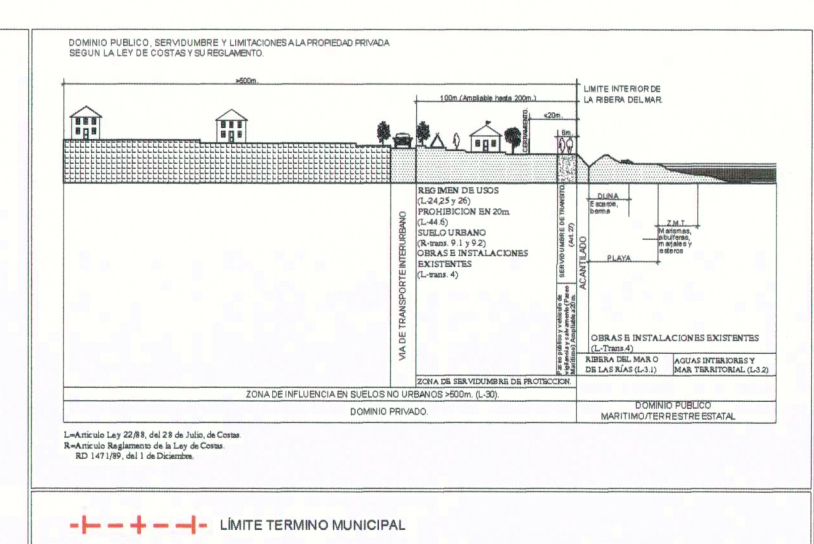
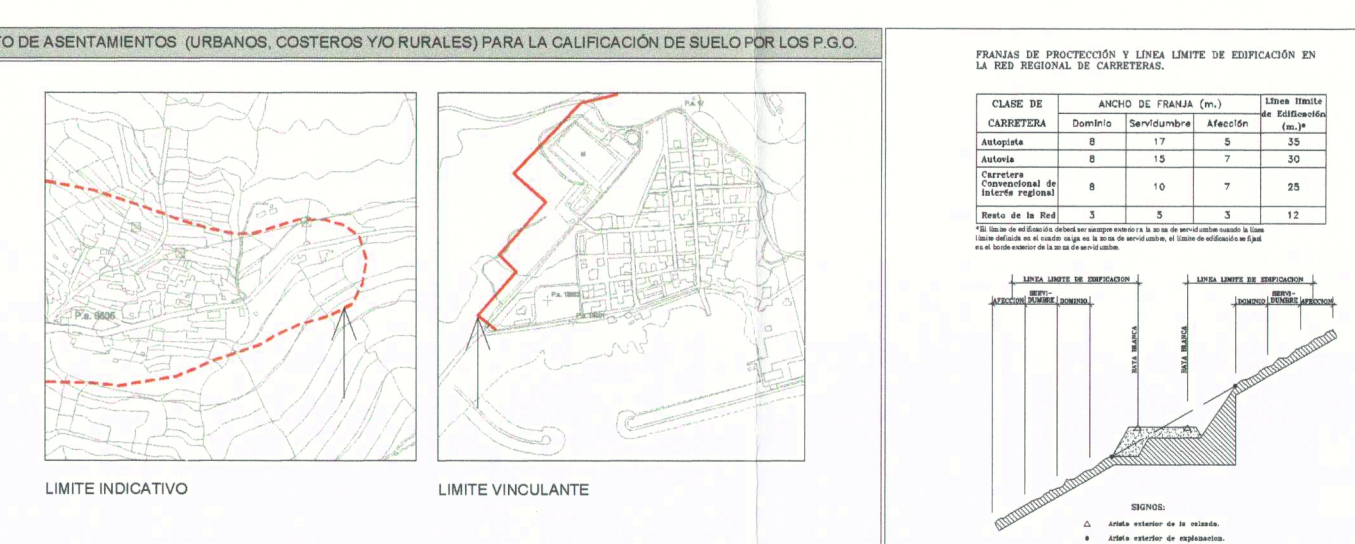
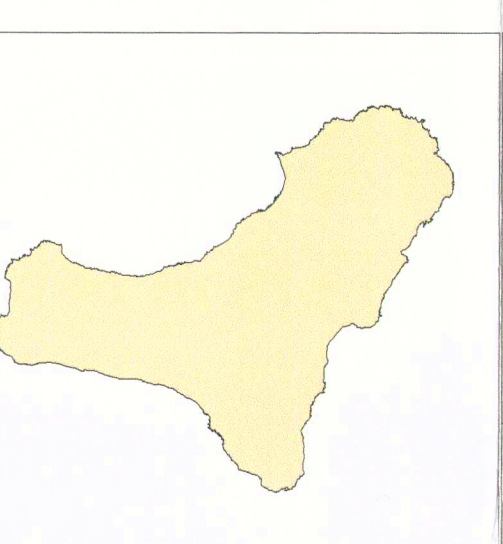
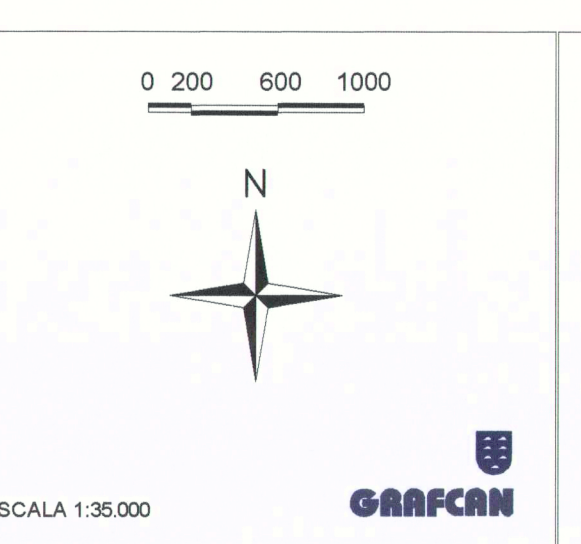


DILIGENCIA: El presente Plan de Ordenación del Suelo Rural y Protección de los Recursos Naturales S/ Pion Vigente ha sido elaborado conforme al Decreto 20/2011, de 27 de octubre, por el que se aprueba definitivamente el Plan Insular de Ordenación del Suelo Rural y Protección de los Recursos Naturales S/ Pion Vigente, de 27 de octubre de 2011, y de conformidad con el Decreto 1/2012, de 16 de febrero, por el que se aprueba el Plan Insular de Ordenación del Suelo Rural y Protección de los Recursos Naturales S/ Pion Vigente.

VALOR NATURAL	VALOR CULTURAL	VALOR PRODUCTIVO	AMBITO DE ASENTAMIENTOS (URBANO, COSTERO Y O RURALES) PARA LA CALIFICACIÓN DE SUELO POR LOS P.I.O.
PROTECCIÓN DE ENTORNOS (PE) DE ESPACIOS NATURALES PROTEGIDOS PROTECCIÓN NATURAL (PN) RESERVAS NATURALES MAMAS FORESTALES PROTECTORAS MONUMENTOS VOLCÁNICOS SINGULARES MONUMENTOS CULTURALES BARRANCOS PROTECCIÓN PASAJÍSTICA (PP) PASAJES SINGULARES HORIZONTES PUNTO DE VISION	PROTECCIÓN CULTURAL (PC) (ESPECIFICACIONES EN PLANO P-3) PATRIMONIO ARQUEOLÓGICO O PALEONTOLÓGICO PATRIMONIO ETNOGRÁFICO PATRIMONIO ETNOGRÁFICO TRADICIONAL PATRIMONIO ARQUITECTÓNICO PRESERVACIÓN MODELO TERRITORIAL PROTECCIÓN TERRITORIAL (PT) Y GRANDES	PROTECCIÓN EXTRACTIVAMINERA (PEM) A DESARROLLAR EN PLAN ACTIVIDADES EXTRACTIVAS PROTECCIÓN HIDROLÓGICA (PH) SEÑAL PLAN HIDROLÓGICO PROTECCIÓN FORESTAL (PF) A DESARROLLAR EN PLAN ACTIVIDADES FORESTALES PROTECCIÓN AGROPECUARIA (PA) PRODUCTIVO INTENSIVO PRODUCTIVO EXTENSIVO FORMAS DE ASENTAMIENTO TRADICIONAL (AT) ÁREAS DE INTERÉS PARA EL ESTUDIO DE ASENTAMIENTOS PARADIGMÁTICOS (ALTOA F.P. + P.S. + P.A.) ASENTAMIENTO RURAL (AR) PROTECCIÓN DE INFRAESTRUCTURAS (PI) PROTECCIÓN DE INFRAESTRUCTURAS (PI)	LIMITE INDICATIVO LIMITE VINCULANTE LIMITE TERMINO MUNICIPAL



COSTAS
LINEA DOMINIO PÚBLICO LIMITE SINGULARE LINEA RIBERA DEL MAR AFECCIONES LEY 20/1986 DE COSTAS SERVIDUMBRES DE PROTECCIÓN SERVIDUMBRES DE ACCESO AL MAR



PLAN INSULAR DE ORDENACIÓN EL HIERRO
REVISIÓN PARCIAL Y ADAPTACIÓN A LA LEY 19/2003
DOCUMENTO PARA APROBACIÓN DEFINITIVA

PLANO DE INFORMACIÓN ESTRUCTURA TERRITORIAL
SUELO RÚSTICO Y PROTECCIÓN DE LOS RECURSOS NATURALES S/ PION VIGENTE

ESCALA 1:35.000
 F.3.0
 Junio 2011

CARO MARCO ASSOCIADOS S.L.
 gesplan