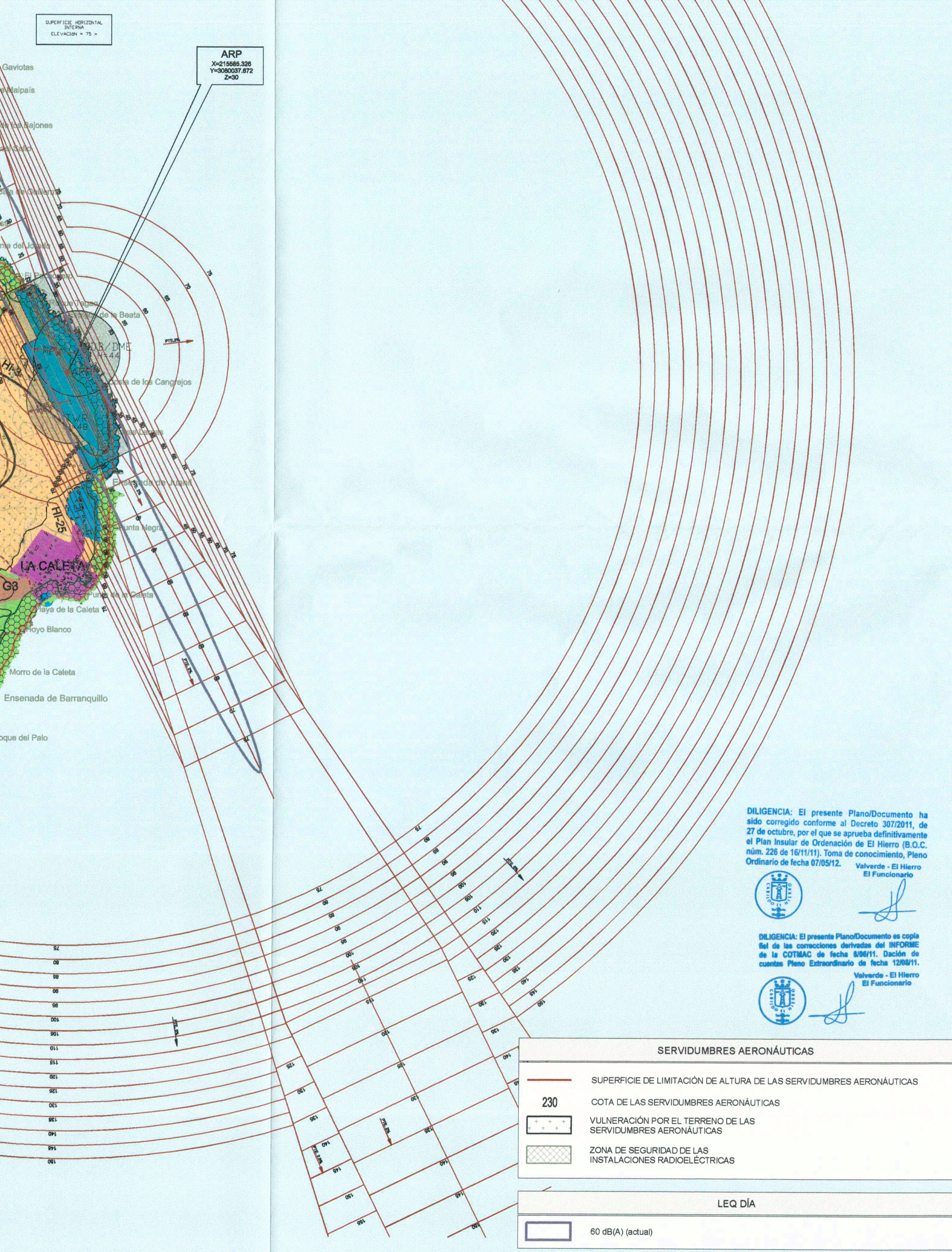


OCEANO ATLANTICO



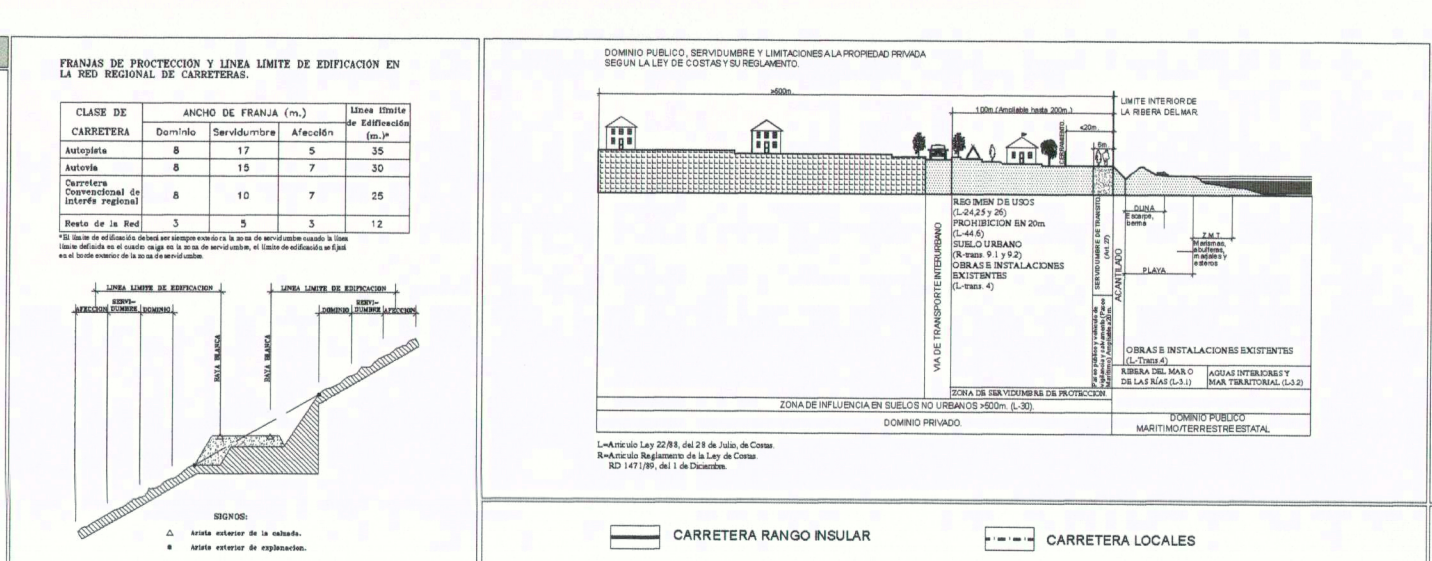
DELEGACIÓN: El presente PlanoDocumento ha sido corregido conforme al Decreto 307/2011, de 27 de octubre, por el que se aprueba definitivamente el Plan Insular de Ordenación de El Hierro (I.O.C. del 20 de 10/11/11), Toma de conocimiento, Plano Ordenario de fecha 15/09/12. Valverde - El Hierro - El Funcionario

DELEGACIÓN: El presente PlanoDocumento es copia fiel de las correcciones hechas del INFORME de la COMISIÓN de fecha 08/01/11, desde de cuentas Plano Ordenario de fecha 13/06/11. Valverde - El Hierro - El Funcionario

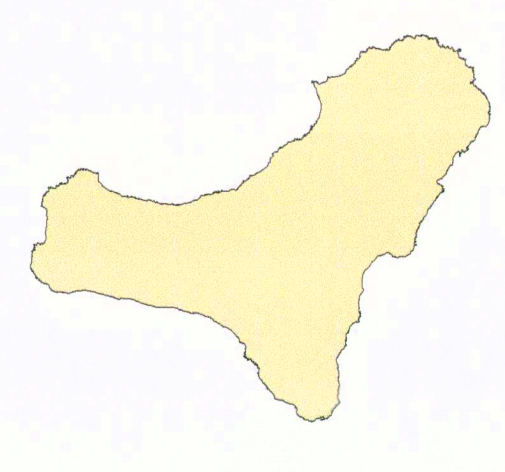
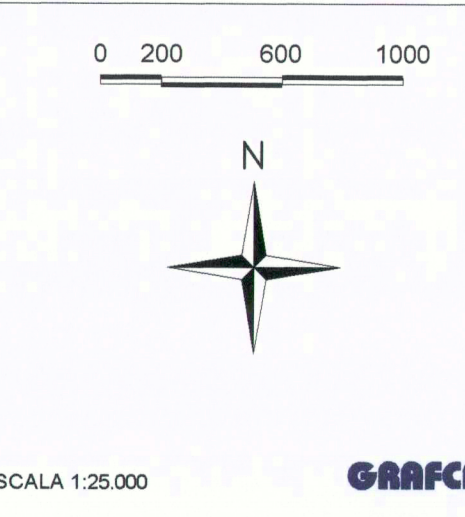
SERVIDUMBRES AERONÁUTICAS	
	SUPERFICIE DE LIMITACIÓN DE ALTURA DE LAS SERVIDUMBRES AERONÁUTICAS
	230 COTA DE LAS SERVIDUMBRES AERONÁUTICAS
	VULNERACIÓN POR EL TERRENO DE LAS SERVIDUMBRES AERONÁUTICAS
	ZONA DE SEGURIDAD DE LAS INSTALACIONES RADIOELÉCTRICAS
	LEQ DÍA
	60 dB(A) (actual)

DISTRIBUCIÓN BÁSICA DE USOS Y ACTIVIDADES	USO DE INFRAESTRUCTURA Y EQUIPAMIENTOS	ÁMBITOS DE ESPECIAL PROTECCIÓN
<ul style="list-style-type: none"> <li>USO AMBIENTAL</li> <li>USO AGROPECUARIO</li> <li>USO RESIDENCIAL</li> <li>USO INDUSTRIAL</li> <li>USO TURÍSTICO</li> </ul>	<ul style="list-style-type: none"> <li>AEROPUERTO - ÁREA DE CAJETA AEROPORTUARIA</li> <li>PUERTO DE VALVERDE</li> <li>PARQUE DE ORCHILLA</li> <li>MINICENTRO DE LA RÍSA - CENTRO DE CONGRESOS</li> <li>CENTRAL HEMODIÁLICA</li> <li>PRESAS Y DEPÓSITOS</li> <li>VENTEDERO INSULAR (EL VERDADERO)</li> <li>1-1-ACTUACIÓN COSTERA (RACÓN)</li> <li>1-1-ACTUACIÓN COSTERA (LAS PLAYAS)</li> <li>1-1-ACTUACIÓN COSTERA (LAS SALINAS)</li> <li>1-1-ACTUACIÓN COSTERA (CAMPIO POZO DE LAS CALCOSAS)</li> <li>1-1-ACTUACIÓN COSTERA (POZO DE LA SALU)</li> <li>1-1-MONTAÑA TAMASMA</li> <li>1-1-CAMPESINOS (LAS BACLETAS)</li> <li>1-1-CAMPESINOS Y/O DOTACIÓN DE BAÑO</li> <li>PLAYAS</li> </ul>	<ul style="list-style-type: none"> <li>ZONAS VOLCÁNICAS</li> <li>MONUMENTO ARQUEOLÓGICO O PALEONTOOLÓGICO</li> <li>MONUMENTO ETNOGRÁFICO</li> <li>PRINCIPALES RUTAS TRADICIONALES</li> <li>MONUMENTO ARQUITECTÓNICO</li> </ul> <p>ÁMBITOS DE PROTECCIÓN SINGULAR</p> <ul style="list-style-type: none"> <li>EXTRACTIVA MINERA</li> </ul> <p>OTRAS PROTECCIONES</p> <ul style="list-style-type: none"> <li>RESERVA MARINA</li> <li>DECLARADA</li> </ul> <p>ESPACIOS NATURALES PROTEGIDOS</p> <ul style="list-style-type: none"> <li>RESERVAS Y ESPACIOS NATURALES PROTEGIDOS (R.O.T. Y E.N.O.-F.A.O.L.12000)</li> </ul>

PLAN DE PROTECCIÓN Y LÍNEA LÍMITE DE SERVIDUMBRES EN CARRETERA																
<table border="1"> <thead> <tr> <th>CLASE DE CARRETERA</th> <th>SECCIÓN DE PROTECCIÓN (m)</th> <th>SECCIÓN DE SERVIDUMBRE (m)</th> </tr> </thead> <tbody> <tr> <td>Autovía</td> <td>15</td> <td>30</td> </tr> <tr> <td>Nacional</td> <td>10</td> <td>20</td> </tr> <tr> <td>Provincial</td> <td>5</td> <td>10</td> </tr> <tr> <td>Local</td> <td>3</td> <td>6</td> </tr> </tbody> </table>	CLASE DE CARRETERA	SECCIÓN DE PROTECCIÓN (m)	SECCIÓN DE SERVIDUMBRE (m)	Autovía	15	30	Nacional	10	20	Provincial	5	10	Local	3	6	
CLASE DE CARRETERA	SECCIÓN DE PROTECCIÓN (m)	SECCIÓN DE SERVIDUMBRE (m)														
Autovía	15	30														
Nacional	10	20														
Provincial	5	10														
Local	3	6														



COSTAS	
	PROTECCIÓN COSTERA
	DESINDE DOMINIO PÚBLICO MARITIMO TERRESTRE
	SERVIDUMBRE DE PROTECCIÓN
	FRONTE DEL MAR
	AFECCIONES LEY 22/1989 DE COSTAS
	AFECCION DE TRANSPORTE
	SERVIDUMBRE DE PROTECCIÓN
	SERVIDUMBRES DE ACCESOS AL MAR



## PLAN INSULAR DE ORDENACIÓN EL HIERRO

### REVISIÓN PARCIAL Y ADAPTACIÓN A LA LEY 19/2003

DOCUMENTO PARA APROBACIÓN DEFINITIVA

2026

ESCALA 1:25.000

#### DISTRIBUCIÓN BÁSICA DE USOS Y ACTIVIDADES. PROPIETA DE SERVIDUMBRES DE AERÓDROMO E INSTALACIONES RADIOELÉCTRICAS Y AFECCIONES ACÚSTICAS

Junio 2011

PLANO DE ORDENACIÓN ZONIFICACIÓN GENERAL

GOBIERNO DE CANARIAS CONSEJO DE POLÍTICA TERRITORIAL Y ORDENACIÓN DEL TERRITORIO

ESCALA 1:25.000

**G.2.3.2**

Junio 2011

CARGO MARSHO ARQUITECTOS ASOCIADOS S.L.P.

gasplan

in

ccn