

OCEANO ATLANTICO

OCEANO ATLANTICO

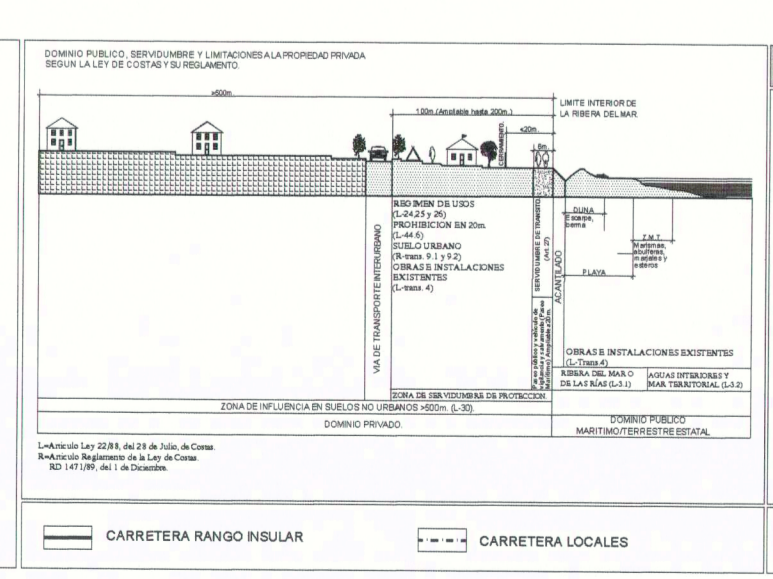
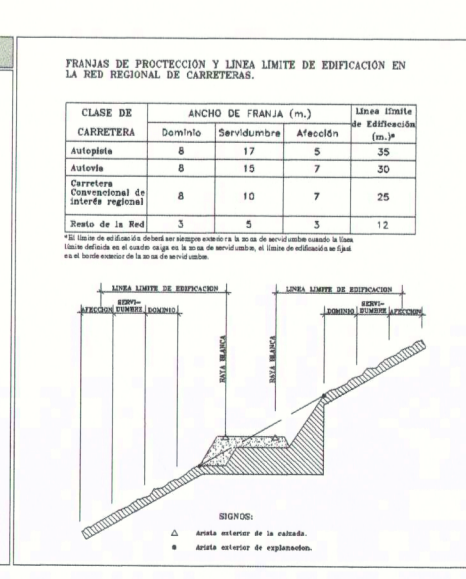
OCEANO ATLANTICO

DILIGENCIA: El presente Plano/Documento ha sido elaborado conforme al Decreto 10/2011, de 21 de febrero, por el que se aprueba definitivamente el Plan Insular de Ordenación de El Hierro (P.O.I.) de fecha 28 de febrero de 2011, con el fin de garantizar la correcta gestión del territorio. Fecha de elaboración: 15 de junio de 2011. Escala: 1:30.000. Autor: CAROL BARROSO ARQUITECTOS S.L.

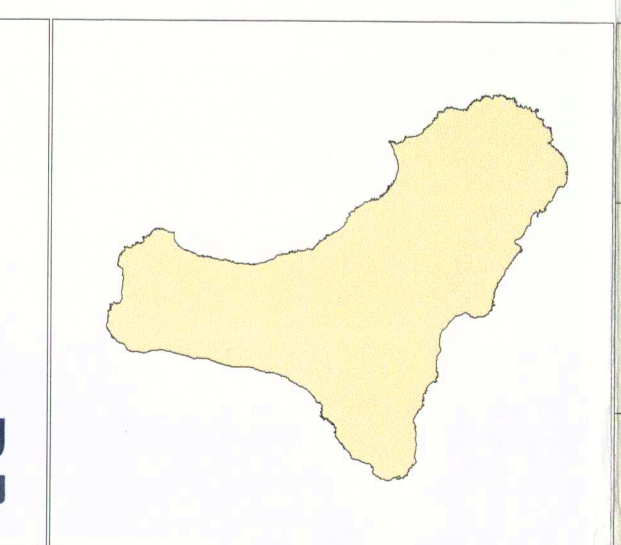
Art. 22 TR LOTIC y SNC

USO RESTRINGIDO	A	APTITUD NATURAL
USO MODERADO	BA	APTITUD PASAJERÍSTICA
USO TRADICIONAL	BB	APTITUD PRODUCTIVA
USO GENERAL	BBB	APTITUD PASAJERÍSTICA
USO ESPECIAL	BBB	APTITUD PRODUCTIVA
USO ESPECIAL	BBB	APTITUD PRODUCTIVA
USO ESPECIAL	BBB	APTITUD PRODUCTIVA
USO ESPECIAL	BBB	APTITUD PRODUCTIVA
USO ESPECIAL	BBB	APTITUD PRODUCTIVA
USO ESPECIAL	BBB	APTITUD PRODUCTIVA

límites de los espacios naturales protegidos



PROTECCIÓN COSTERA
LÍNEA DOMINIO PÚBLICO
AFECTACIÓN LEY 2/1989 DE COSTAS
AFECTACIÓN LEY 2/1989 DE COSTAS
SERVIDUMBRE DE PROTECCIÓN
SERVIDUMBRE DE ACCESO AL MAR
LÍMITE MUNICIPAL



PLAN INSULAR DE ORDENACIÓN EL HIERRO
REVISIÓN PARCIAL Y ADAPTACIÓN A LA LEY 19/2003
DOCUMENTO PARA APROBACIÓN DEFINITIVA

DIAGNÓSTICO AMBIENTAL
ZONIFICACIÓN DEL MEDIO TERRESTRE A EFECTO PORN

ESCALA 1:30.000
E.2.1
 Junio 2011
 garfcan
 CAROL BARROSO ARQUITECTOS S.L.