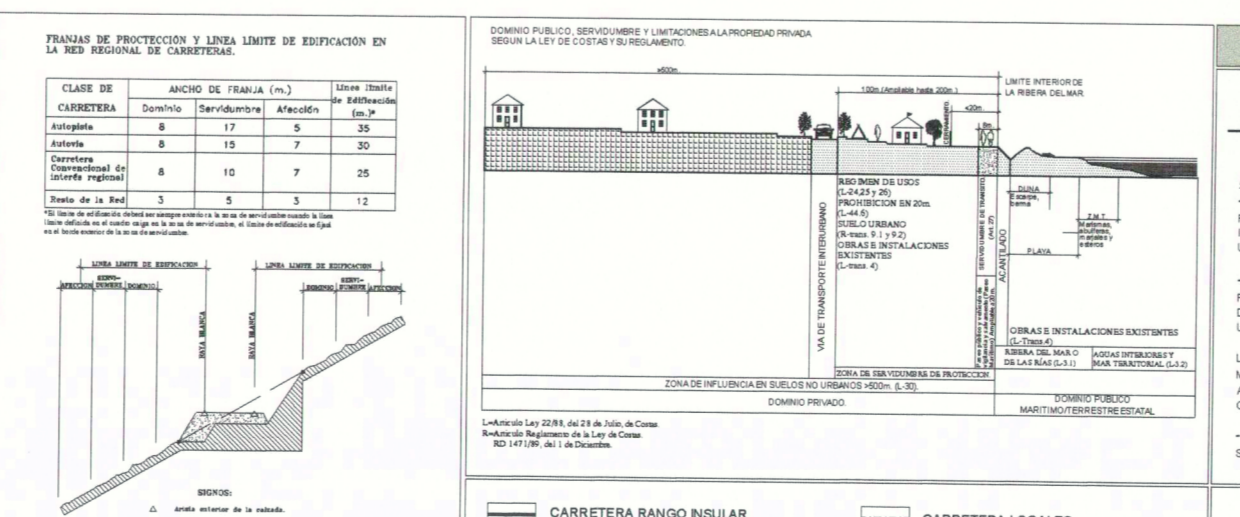



DILEGENCIA: El presente Plano Documenta la
 obra completa contenida en Decreto 30/2011, de
 27 de octubre, por el que se aprueba definitivamente
 el Plan Insular de Ordenación de El Hierro (PIOC),
 con D.O. de 18/11/11. Toda la información, Plano
 Insular de Ordenación de El Hierro, se encuentra
 en el Portal de Información al Ciudadano.
 Vayas, el Hierro,
 El Parlamento

- PISOS BIOCLIMÁTICOS**
- 1. Inframediterráneo desértico árido
 - 2. Inframediterráneo xérico semiárido-inferior
 - 3. Inframediterráneo xérico semiárido-superior
 - 4. Termomediterráneo xérico semiárido-superior
 - 5. Inframediterráneo pluviestacional seco (sin influencia de nieblas)
 - 6. Termomediterráneo pluviestacional seco (con influencia de nieblas)
 - 7. Termomediterráneo pluviestacional seco-inferior (sin influencia de nieblas)
 - 8. Termomediterráneo pluviestacional seco-superior (sin influencia de nieblas)
 - 9. Termomediterráneo pluviestacional subhúmedo (con influencia de nieblas)
 - 10. Termomediterráneo pluviestacional subhúmedo (sin influencia de nieblas)
 - 11. Mesomediterráneo pluviestacional subhúmedo (con influencia de nieblas)
 - 12. Mesomediterráneo pluviestacional subhúmedo (sin influencia de nieblas)
 - 13. Mesomediterráneo pluviestacional seco
- Zona de influencia de las nieblas



PROTECCIÓN COSTERA

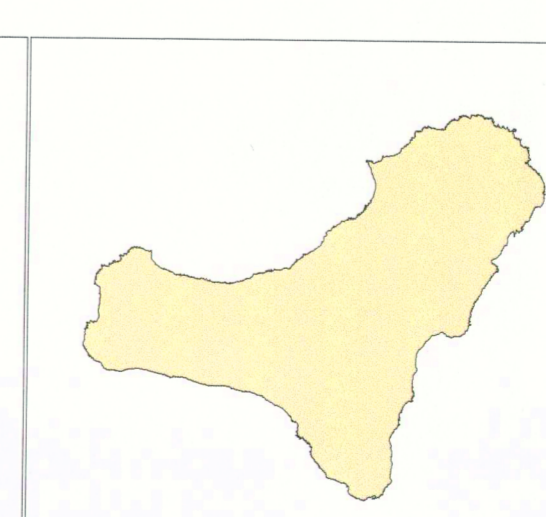
ASOCIACIONES LEY 20/1989 DE COSTAS

AREACIÓN DE TRANSITO

SEVICIOS DE PROTECCIÓN

SEVICIOS DE ACCESOS A MAR

ESCALA 1:35.000
 GARFAN



PLAN INSULAR DE ORDENACIÓN EL HIERRO

REVISIÓN PARCIAL Y ADAPTACIÓN A LA LEY 19/2003

DOCUMENTO PARA APROBACIÓN DEFINITIVA

INVENTARIO AMBIENTAL

PISOS BIOCLIMÁTICOS

2563

ESCALA 1:35.000

B-3

Junio 2011

GOBIERNO DE CANARIAS
 GOBIERNO DE EL HIERRO
 gesplan
 CARO MARROSO
 ASOCIADOS S.L.P.