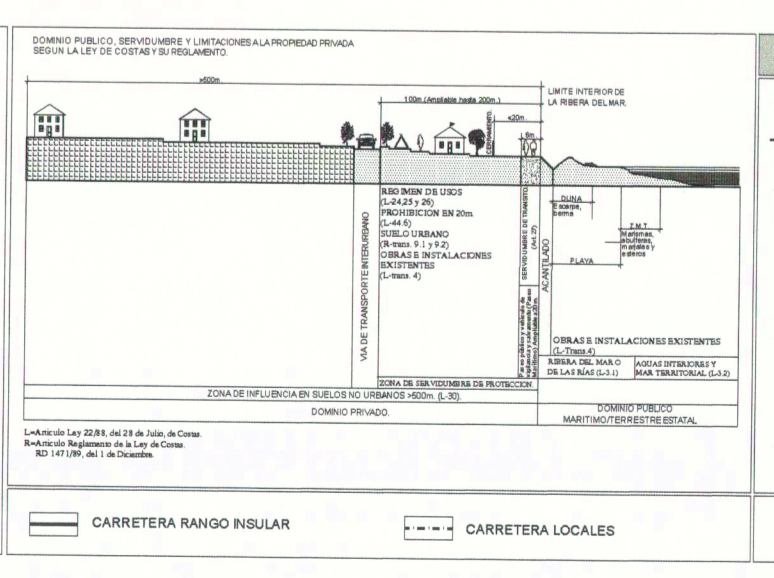
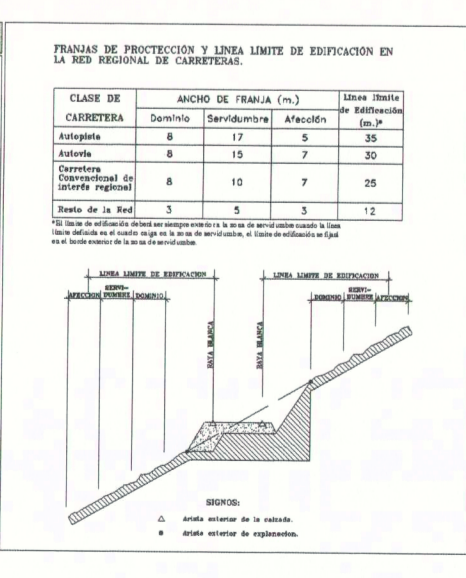
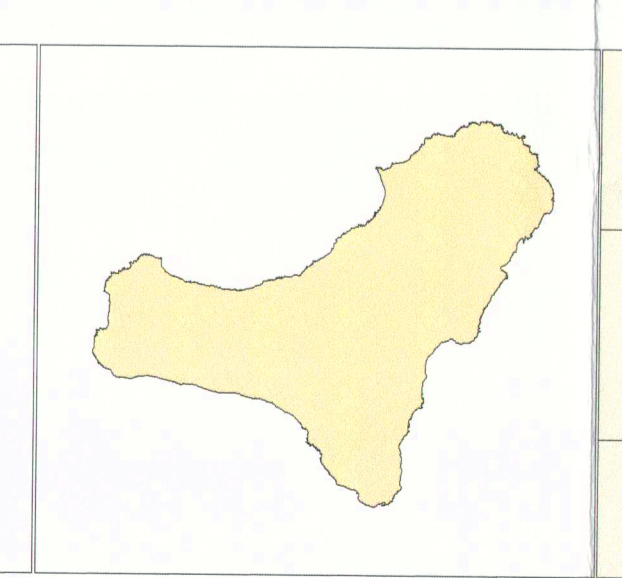



- MAPA DE VIENTOS
- VIENTOS CON VELOCIDAD MEDIA MENORES A 6.5 m/s
  - VIENTOS CON VELOCIDAD MEDIA ENTRE 6.5 Y 7.5 m/s
  - VIENTOS CON VELOCIDAD MEDIA ENTRE 7.5 Y 8.5 m/s
  - VIENTOS CON VELOCIDAD MEDIA ENTRE 8.5 Y 9.5 m/s
  - VIENTOS CON VELOCIDAD MEDIA ENTRE 9.5 Y 10.5 m/s
  - VIENTOS CON VELOCIDAD MEDIA ENTRE 10.5 Y 11.5 m/s
  - VIENTOS CON VELOCIDAD MEDIA MAYORES A 11.5 m/s

MAPA DE VIENTOS



**PROTECCIÓN COSTERA**  
**LÍNEA DOMINIO PÚBLICO**  
**AFECTACIONES LEY 2/1989 DE COSTAS**  
**AFECTACIÓN DE TIERRAS**  
**SERVIDUMBRES DE PROTECCIÓN**  
**SERVIDUMBRES DE ACCESO AL MAR**



**PLAN INSULAR DE ORDENACIÓN EL HIERRO**  
**REVISIÓN PARCIAL Y ADAPTACIÓN A LA LEY 19/2003**  
**DOCUMENTO PARA APROBACIÓN DEFINITIVA**

INVENTARIO AMBIENTAL  
**MAPA DE VIENTOS**

ESCALA 1:35.000  
**B.2.1**  
 Junio 2011

Logos of the Government of the Canary Islands, Gesplan, and other relevant organizations.