



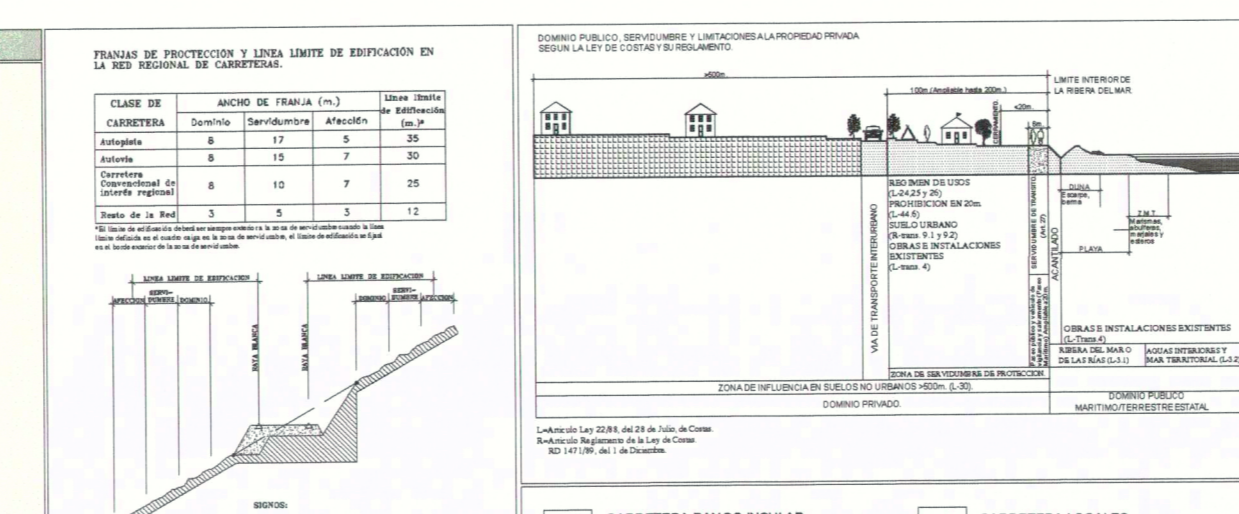
DILIGENCIA: El presente Plan Documental ha sido sometido a un estudio de impacto ambiental de acuerdo con el Decreto 202/2011, de 27 de octubre, por el que se aprueba el Reglamento de Planes Insulares de Ordenación de El Hierro (R.O.C. n.º 126 de 10/11/11). Toda la información, Plano Ordenación de fecha 07/2011. *[Firma]*

DILIGENCIA: El presente Plan Documental es copia de un documento original que se encuentra en el archivo de la Dirección General de Ordenación del Territorio y Urbanismo de la Consejería de Economía, Empleo y Hacienda. *[Firma]*

- COSTAS**
- Costa baja y acantilados bajos
  - ▲▲▲▲ Costa rocosa alta
  - ▲▲▲▲ Costa rocosa alta con pie de derrubios
  - ||||| Playas de cantos y gravas

- GEOMORFOLOGÍA**
- Acantilado no funcional
  - Barranco
  - ▲▲▲▲ Escarpe
  - ||||| Fuerte ruptura de pendiente

- Cono volcánico
- Plataforma lávica
- Isla baja subhistórica
- Derrubios coluviales
- Malpais
- Lavas "Pahoe-hoe"



**COSTAS**

PROTECCIÓN COSTERA

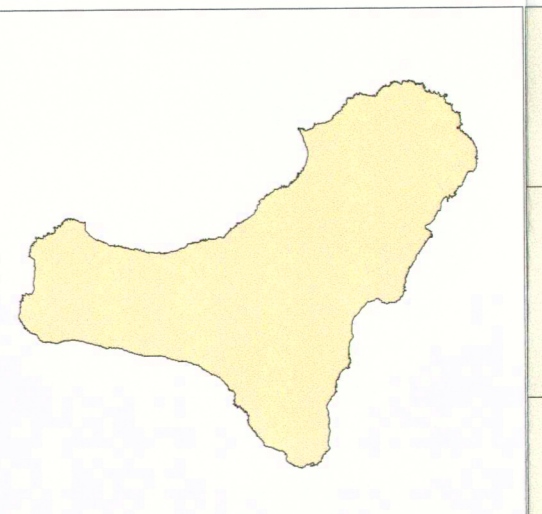
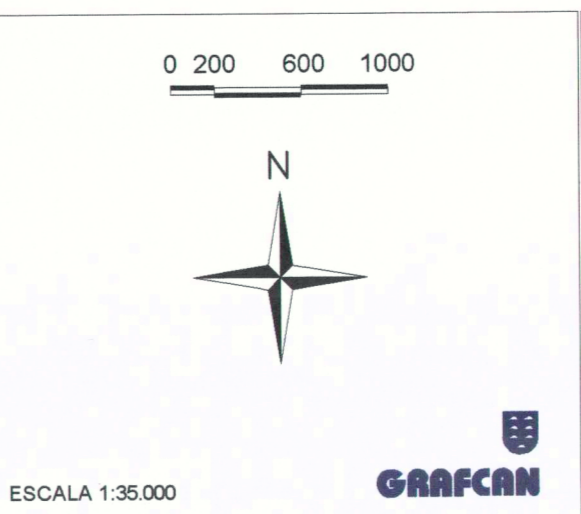
LÍNEA DOMINIO PÚBLICO

APROXIMACIONES LEY 22/1988 DE COSTAS

APROXIMACIONES LEY 22/1988 DE COSTAS

SERVIDUMBRE DE PROTECCIÓN

SERVIDUMBRE DE ACCESOS AL MAR



**PLAN INSULAR DE ORDENACIÓN EL HIERRO**  
**REVISIÓN PARCIAL Y ADAPTACIÓN A LA LEY 19/2003**  
**DOCUMENTO PARA APROBACIÓN DEFINITIVA**

INVENTARIO AMBIENTAL

**GEOMORFOLOGÍA** 2563

ESCALA 1:35.000

**B-5**

Junio 2011

CONSEJO INSULAR DE EL HIERRO

CONSEJO DE ECONOMÍA, EMPLEO Y HACIENDA

gesplan

CAROL MARCOS ASOCIADOS S.L.P.

ccn