

Municipios sistematizados: 88

Espacios Naturales Protegidos sistematizados: 140

---

## Lanzarote

Municipios sistematizados: 7

Espacios Naturales Protegidos sistematizados: 12

---

### Arrecife (7 documentos)

Aprobación Definitiva de Plan General de Ordenación de Arrecife, publicada el 01/06/2004 en el BOC 104/04 y el 02/08/2004 en el BOP 093/04

Aprobación Definitiva de Modificación Puntual del Plan General de Ordenación Urbana de Arrecife, en la zona de Argana, publicada el 30/01/2004 en el BOC 020/04

Aprobación Definitiva de Modificación Puntual del Plan General de Ordenación de Arrecife en la calle Juan II, Publicada el 27/07/2004 en el BOC 144/04

Aprobación Definitiva de Modificación Puntual Nº1 del Plan General de Ordenación de Arrecife, publicada el 21/01/2011 en el BOC 014/11

Aprobación Definitiva de Plan Parcial de la Unidad de Actuación Nº 12 (finca sita en el Rompimiento) Argana de Arrecife, publicada el 23/05/2013 en el BOC 098/13 y el 22/11/2013 en el BOP 150/13

Aprobación Definitiva de Suspensión del Plan Parcial de Ordenación Los Geranios en la parcela DOC-1 de Arrecife, publicada el 19/09/2014 en el BOC 182/14

Aprobación Definitiva de Plan Especial de Ordenación del Área de Servicios del Puerto de Arrecife, publicado el 01/02/2007 en el BOC 024/07 y el 22/11/2006 en el BOP 148/06

---

### Haría (2 documentos)

Aprobación Definitiva de Modo Parcial de Adaptación al D.L. 1/2000 de Plan General de Ordenación de Haría, publicado el 07/05/2007 en el BOC 091/07

Aprobación Definitiva de Modificación Puntual Nº1-2-3-4 de Plan General de Ordenación de Haría, publicado el 07/11/2017 en el BOC 214/17

---

### San Bartolomé (33 documentos)

Aprobación Definitiva de Normas Subsidiarias de San Bartolomé, publicado el 30/08/1995 en el BOC 113/95 y el 09/02/1996 en el BOP 018/96

Aprobación Definitiva de Modificación Puntual de las Normas Subsidiarias de San Bartolomé en la Zona Industrial de Playa Honda, publicada el 05/08/1998 en el BOC 0099/98

Aprobación Definitiva de Modificación Puntual nº33 de las Normas Subsidiarias de San Bartolomé, publicada el 14/04/1999 en el BOC 045/1999

Aprobación Definitiva de Modificación Puntual nº34 de las Normas Subsidiarias de San Bartolomé, publicada el 14/04/1999 en el BOC 045/1999

Aprobación Definitiva de Modificación Puntual nº35 de las Normas Subsidiarias de San Bartolomé, publicada el 14/04/1999 en el BOC 045/1999

Aprobación Definitiva de Modificación Puntual nº36 de las Normas Subsidiarias de San Bartolomé, publicada el 14/04/1999 en el BOC 045/1999

Aprobación Definitiva de Modificación Puntual nº41 de las Normas Subsidiarias de San Bartolomé, publicada el 14/04/1999 en el BOC 045/1999

Aprobación Definitiva de Modificación Puntual nº31 Sistema General-Parque Urbano Güime de las Normas Subsidiarias de San Bartolomé, publicada el 14/04/1999 en el BOC 045/1999

Aprobación Definitiva de Modificación Puntual Nº42 de las Normas Subsidiarias de San Bartolomé, Peatonal PH, aprobada el 26/01/1999

Aprobación Definitiva de Modificación Puntual nº2 de las Normas Subsidiarias de San Bartolomé, publicada el 01/10/1999 en el BOC 132/99

Aprobación Definitiva de Modificación Puntual nº3 de las Normas Subsidiarias de San Bartolomé, publicada el 01/10/1999 en el BOC 132/99

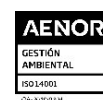
jueves, 9 de mayo de 2024

Página 1 de 53

[www.grafcan.es](http://www.grafcan.es)

C/ Panamá, 34. Pol. Costa Sur, Naves 8-9  
38009 Santa Cruz de Tenerife  
+34 922 237860

Av. Juan XXIII, 7. Edf. Campo España 3º- oficina 9  
35004 Las Palmas de Gran Canaria  
+34 928 336860



Aprobación Definitiva de Modificación Puntual nº4 de las Normas Subsidiarias de San Bartolomé, publicada el 01/10/1999 en el BOC 132/99

Aprobación Definitiva de Modificación Puntual nº5 de las Normas Subsidiarias de San Bartolomé, publicada el 01/10/1999 en el BOC 132/99

Aprobación Definitiva de Modificación Puntual nº6 de las Normas Subsidiarias de San Bartolomé, publicada el 01/10/1999 en el BOC 132/99

Aprobación Definitiva de Modificación Puntual nº7B de las Normas Subsidiarias de San Bartolomé, publicada el 01/10/1999 en el BOC 132/99

Aprobación Definitiva de Modificación Puntual nº9 de las Normas Subsidiarias de San Bartolomé, publicada el 01/10/1999 en el BOC 132/99

Aprobación Definitiva de Modificación Puntual nº10 de las Normas Subsidiarias de San Bartolomé, publicada el 01/10/1999 en el BOC 132/99

Aprobación Definitiva de Modificación Puntual nº12 de las Normas Subsidiarias de San Bartolomé, publicada el 01/10/1999 en el BOC 132/99

Aprobación Definitiva de Modificación Puntual nº15 de las Normas Subsidiarias de San Bartolomé, publicada el 01/10/1999 en el BOC 132/99

Aprobación Definitiva de Modificación Puntual nº16 de las Normas Subsidiarias de San Bartolomé, publicada el 01/10/1999 en el BOC 132/99

Aprobación Definitiva de Modificación Puntual nº17 de las Normas Subsidiarias de San Bartolomé, publicada el 01/10/1999 en el BOC 132/99

Aprobación Definitiva de Modificación Puntual nº18 de las Normas Subsidiarias de San Bartolomé, publicada el 01/10/1999 en el BOC 132/99

Aprobación Definitiva de Modificación Puntual nº19 de las Normas Subsidiarias de San Bartolomé, publicada el 01/10/1999 en el BOC 132/99

Aprobación Definitiva de Modificación Puntual nº20 de las Normas Subsidiarias de San Bartolomé, publicada el 01/10/1999 en el BOC 132/99

Aprobación Definitiva de Modificación Puntual nº21 de las Normas Subsidiarias de San Bartolomé, publicada el 01/10/1999 en el BOC 132/99

Aprobación Definitiva de Modificación Puntual nº24A de las Normas Subsidiarias de San Bartolomé, publicada el 01/10/1999 en el BOC 132/99

Aprobación Definitiva de Modificación Puntual nº28 de las Normas Subsidiarias de San Bartolomé, publicada el 01/10/1999 en el BOC 132/99

Aprobación Definitiva de Modificación Puntual nº29 de las Normas Subsidiarias de San Bartolomé, publicada el 01/10/1999 en el BOC 132/99

Aprobación Definitiva de Modificación Puntual nº30 de las Normas Subsidiarias de San Bartolomé, publicada el 01/10/1999 en el BOC 132/99

Aprobación Definitiva de Modificación Puntual Nº45 de las Normas Subsidiarias de San Bartolomé para la Calificación Docente de Parcela con destino a la ubicación del I.E.S. de Playa Honda, aprobada el 08/06/2001

Aprobación Definitiva de Modificación Puntual de las Normas Subsidiarias de San Bartolomé en el ámbito de la U.A. Nº4 Playa Honda Industrial, aprobada el 28/01/2008

Aprobación Definitiva del Catálogo Arquitectónico Municipal de San Bartolomé, publicado el 26/10/2005 en el BOC 210/05 y el 26/10/2005 en el BOP 137/05

Aprobación Definitiva de Modificación Puntual de Catálogo Arquitectónico Municipal ficha nº 9 de San Bartolomé, publicado el 05/02/2021 en el BOP 016/21

## Normas Subsidiarias de Teguiise (7 documentos)

Texto Refundido de Aprobación Definitiva de Modo Parcial de Normas Subsidiarias de Teguiise, publicado el 30/01/2004 en el BOC 020/04

Aprobación Definitiva Parcial de Plan General de Ordenación de Teguiise, publicado el 05/03/2015 en el BOC 044/15 y el 18/03/2015 en el BOP 036/15

Levantamiento de Suspensión y Aprobación Definitiva de Plan General de Ordenación de Teguiise, publicado el 25/09/2017 en el BOC 185/17 y el 10/11/2017 en el BOP 135/17

Sentencia Judicial 126/2015 que clasifica como Suelo Urbano Consolidado parcela de la demandante en Mozaga de Teguiise, publicado el 30/08/2018 en el BOC 168/18

Sentencia del TSJC 128/2015 de anulación de Plan General de Ordenación de Teguiise, publicado el 06/02/2019 en el BOC 025/19

Sentencia del TSJC 114/2015 de anulación de Plan General de Ordenación de Teguiise, publicado el 28/10/2020 en el BOC 220/20

Aprobación Definitiva de Corrección de Error de Plan General de Ordenación de Teguiise en Zonzamas, publicado el 22/01/2016 en el BOC 014/16 y el 17/02/2016 en el BOP 021/16

## Tías (2 documentos)

jueves, 9 de mayo de 2024

[www.grafcan.es](http://www.grafcan.es)

C/ Panamá, 34. Pol. Costa Sur, Naves 8-9  
38009 Santa Cruz de Tenerife  
+34 922 237860

Av. Juan XXIII, 7. Edf. Campo España 3º- oficina 9  
35004 Las Palmas de Gran Canaria  
+34 928 336860

Aprobación Definitiva de la Adaptación Plena del Plan General de Ordenación de Tías, publicado el 19/08/2005 en el BOC 162/05 y el 28/10/2005 en el BOP 138/05

Aprobación Definitiva de Estudio de Detalle de Calle Los Lirios de Tías, publicado el 20/06/2022 en el BOP 074/22

---

#### Tinajo (3 documentos)

Aprobación Definitiva de Modo Parcial de Adaptación Plena al D.L. 1/2000 de Plan General de Ordenación de Tinajo publicado el 30/01/2004 en el BOC 020/04 y el 08/10/2004 en el BOP 124/04

Aprobación Definitiva de Modificación de Plan Operativo de Plan General de Tinajo, publicado el 14/02/2007 en el BOC 033/07 y el 07/03/2007 en el BOP 031/07

Sentencia del Tribunal Superior de Justicia de Canarias 306/2004 de ampliación del SRAR en Yuco - La Vegueta del Plan General de Ordenación de Tinajo, publicado el 01/09/2020 en el BOC 178/20

---

#### Yaiza (2 documentos)

Aprobación Definitiva de Plan General de Ordenación de Yaiza, publicado el 13/10/2014 en el BOC 198/14 y el 26/11/2014 en el BOP 152/14

Sentencia del TSJC 23/2015 de anulación de Plan General de Ordenación Supletorio de Yaiza, publicado el 04/01/2018 en el BOC 003/18

---

#### Plan Insular de Ordenación Territorial de Lanzarote (2 documentos)

Aprobación Definitiva de Plan Insular de Ordenación Territorial de Lanzarote, publicado el 17/06/1991 en el BOC 080/91

Sentencia del TSJC 24/2014 de anulación de 2º Plan de Modernización, Mejora e incremento de la Competitividad de Puerto del Carmen de Tías, publicado el 13/04/2021 en el BOC 075/21

---

#### Reserva Natural Integral de Los Islotes (1 documentos)

Aprobación Definitiva de Plan Director de Reserva Natural Integral de Los Islotes, publicado el 05/12/2006 en el BOC 236/06

---

#### SJ TSJC Anulación PRUG Parque Natural del Archipiélago Chinijo (2 documentos)

Sentencia Judicial de TSJC 263/2006 de Anulación de Plan Rector de Uso y Gestión de Parque Natural del Archipiélago Chinijo publicado el 17/12/2018 en el BOC243/18

Aprobación Definitiva de Adaptación de la Ley 4/17 de la DT 19 de Parque Natural del Archipiélago Chinijo, publicado el 19/07/2017 en el BOC 138/17

---

#### Monumento Natural de La Corona (1 documentos)

Aprobación Definitiva de Normas de Conservación de Monumento Natural de La Corona, publicado el 20/07/2006 en el BOC 235/06

---

#### Monumento Natural de Los Ajaches (1 documentos)

Aprobación Definitiva de Normas de Conservación de Monumento Natural de Los Ajaches publicado el 24/06/2006 en el BOC 121/09

---

#### Monumento Natural de Islote de Halcones (1 documentos)

Aprobación Definitiva de Normas de Conservación de Monumento Natural de Islote de Halcones, publicado el 28/06/2005 en el BOC 125/05

---

#### Monumento Natural de las Montañas del Fuego (1 documentos)

Aprobación Definitiva de Normas de Conservación de Monumento Natural de las Montañas de Fuego, publicado el 28/06/2005 en el BOC 125/05

---

#### Paisaje Protegido de Tenegüime (1 documentos)

Aprobación Definitiva de Plan Especial de Paisaje Protegido de Tenegüime, publicado el 13/05/2002 en el BOC 061/02

---

#### Paisaje Protegido de la Geria (1 documentos)

Sentencia TSJC 109/2013 de Anulación total del Paisaje Protegido de la Geria, publicado el 19/06/2017 en el BOC 116/17

---

Sitio de Interés Científico de Los Jameos (1 documentos)

Aprobación Definitiva de Normas de Conservación de Sitio de Interés Científico de los Jameos, publicado el 07/12/2006 en el BOC 237/06

---

Sitio de Interés Científico del Janubio (1 documentos)

Aprobación Definitiva de Normas de Conservación de Sitio de Interés Científico de Janubio, publicado el 06/02/2007 en el BOC 027/07

---

Parque Nacional de Timanfaya (1 documentos)

Aprobación Definitiva de Plan Rector de Uso y Gestión de Parque Nacional de Timanfaya, publicado el 19/12/1990 en el BOE 303/90

## Fuerteventura

Municipios sistematizados: 6

Espacios Naturales Protegidos sistematizados: 13

### Antigua (10 documentos)

Aprobación Definitiva de Plan General de Ordenación Urbana de Antigua, publicado el 04/12/2000 en el BOC 158/00 y el 02/05/2005 en el BOP 056/05

Aprobación Definitiva de Plan Parcial La Cerquita de Antigua, publicado el 28/04/1997 en el BOC 054/97

Aprobación Definitiva de Plan Parcial del Sector SUP-7 El Matorral de Antigua, publicado el 03/07/1998 en el BOC 081/98

Aprobación Definitiva de Plan Parcial de Ordenación del Sector 3 del Plan General de Ordenación Urbana de Antigua, publicado el 01/11/2000 en el BOC 144/00 y el 06/11/2000 en el BOP 133/00

Aprobación Definitiva de Modificación Puntual del Plan General de Ordenación Urbana de Antigua en la Parcela P-1 del sector Anexo del Castillo de Caleta de Fustes, publicado el 16/04/2001 en el BOC 047/01

Aprobación Definitiva de Modificación Puntual del Plan General de Ordenación Urbana de Antigua en la Urbanización Castillo de Caleta de Fustes, publicado el 16/04/2001 en el BOC 047/01

Aprobación Definitiva de Modificación Puntual del Plan General de Ordenación Urbana de Antigua en el Sector Nº 9 Llanos de la Guirra, publicado 28/02/2007 en el BOC 043/07 y el 12/03/2007 en el BOP 033/07

Aprobación Definitiva de Modificación Puntual del Plan General de Ordenación de Antigua en las Parcelas Dotacionales del Núcleo Urbano de Antigua, publicado el 10/11/2009 en el BOC 220/09 y el 16/11/2009 en el BOP 146/09

Aprobación Definitiva de Modificación Puntual del Plan General de Ordenación de Antigua en las Parcelas L-2 y S, de la 1ª Fase del Suelo Urbano del Castillo de Caleta de Fustes, publicado el 04/09/2012 en el BOC 173/12 y el 30/03/2012 en el BOP 041/12

Aprobación Definitiva de la Ordenanza Provisional Municipal de Regulación del Suelo Rústico de Antigua, publicado el 26/10/2018 en el BOC 129/18

### Betancuria (2 documentos)

Aprobación Definitiva de Plan General de Ordenación de Betancuria, publicado el 14/03/2014 en el BOC 051/14

Aprobación Definitiva de Plan Especial de Protección del Casco Histórico de Betancuria, publicado el 13/12/2010 en el BOC 243/10 y el 15/12/2010 en el BOP 161/10

### La Oliva (11 documentos)

Aprobación Definitiva de Normas Subsidiarias de La Oliva, publicado el 16/08/2000 en el BOC 107/00 y el 29/12/2000 en el BOP 156/00

Aprobación Definitiva de Modificación Puntual de Normas Subsidiarias de La Oliva de SAU-6 Montaña Roja, publicado el 15/09/2000 en el BOC 124/00

Aprobación Definitiva de Modificación Puntual de Normas Subsidiarias de La Oliva de Sector SAU-PSR-5, publicado el 11/07/2001 en el BOC 085/01

Aprobación Definitiva de Modificación Puntual de Normas Subsidiarias de La Oliva de Sector SAU-10, publicado el 22/04/2002 en el BOC 051/02

Aprobación Definitiva de Modificación Puntual de Normas Subsidiarias de La Oliva de Casco Urbano de Corralejo, publicado el 07/11/2006 en el BOC 216/06 y el 04/12/2006 en el BOP 153/06

Aprobación Definitiva de Revisión Parcial de Normas Subsidiarias de La Oliva de SAU-6 y SAU PA-2 Modificación de la 4ª y 5ª Etapa del PPEO de las 570 has, publicado el 04/06/2008 en el BOC 110/08 y el 09/07/2008 en el BOP 089/08

Aprobación Definitiva de Modificación Puntual de Normas Subsidiarias de La Oliva de Vial Polígono P-2, publicado el 13/11/2013 en el BOC 219/13 y el 11/11/2013 en el BOP 145/13

Aprobación Definitiva de la Modificación Puntual del Polígono P de Normas subsidiarias de La Oliva, publicado el 05/01/2017 en el BOC 004/17 y el 25/01/2017 en el BOP 011/17

Aprobación Definitiva de la Revisión Parcial del Plan Parcial Corralejo Playa de La Oliva, publicado el 22/01/2016 en el BOP 010/16

Aprobación Definitiva de Modificación Puntual de Plan Parcial Corralejo Playa en Polígono A, B, C, G, P1, P2, P3 y P4 de La Oliva, aprobado el 11/05/1994

Aprobación Definitiva de la Modificación Puntual de Plan Parcial de Corralejo Playa en polígonos L y K de La Oliva, publicado el 10/09/2001 en el BOC 119/01

---

## Pájara (24 documentos)

Aprobación Definitiva de Plan General de Ordenación de Pájara, publicado el 03/11/2004 en el BOC 212/04 y el 22/06/2007 en el BOP 082/07

Aprobación Definitiva de Estudio de Detalle de los Polígonos D3 y D4 Cañada del Río de Pájara, aprobado el 10/03/1984

Aprobación Definitiva de Estudio de Detalle Polígono C-2 Cañada del Río de Pájara, aprobado el 10/03/1984

Aprobación Definitiva de Plan Parcial y Programa de Actuación Urbanística Cañada del Río de Pájara, publicado el 06/06/1984 en el BOC 049/84

Aprobación Definitiva de Reformado Parcial Estudio de Detalle Polígono C4 Cañada del Río de Pájara, aprobado el 25/03/1986

Aprobación Definitiva de Estudio de Detalle Polígono D2 de Pájara, aprobado el 25/05/1986

Aprobación Definitiva de Reformado de Estudio de Detalle Polígono D-1. Urbanización Cañada del Río de Pájara, aprobado el 20/01/1987

Aprobación Definitiva de Modificación de Estudio de Detalle Polígono C8 Urbanización Cañada del Río de Pájara, aprobado el 29/05/1987

Aprobación Definitiva de Plan Parcial y Programa de Actuación Urbanística de Las Gaviotas de Pájara, publicado el 03/08/1988 en el BOC 098/88

Aprobación Definitiva de Plan Parcial y Programa de Actuación Urbanística Butihondo y Esquinzo de Pájara, publicado el 06/01/1989 en el BOC 004/89

Aprobación Definitiva de Reformado Parcial Estudio de Detalle Polígono C4 Cañada del Río de Pájara, aprobado el 06/09/1988

Aprobación Definitiva de Reforma Parcial de Estudio de Detalle Polígono D-1. Parcelario Cañada del Río de Pájara, aprobado el 27/12/1988

Aprobación Definitiva de Modificación de Estudio de Detalle Polígono C-7 de Pájara, aprobado el 30/12/1988

Aprobación Definitiva de Modificación de Estudio de Detalle Polígono D-3 Cañada del Río de Pájara, aprobado el 03/04/1995

Aprobación Definitiva de Estudio de Detalle Polígono C-5 Las Gaviotas, aprobado el 23/05/1995

Aprobación Definitiva de Estudio de Detalle Polígono D-7 de Plan Parcial Cañada del Río, publicado el 09/11/2018 en el BOP 135/18

Aprobación Definitiva de la Modificación de Estudio de Detalle Polígono C-5 de Plan Parcial Las Gaviotas, aprobado el 23/07/1999

Aprobación Definitiva de Modificación Puntual de Plan General de Ordenación relativo a reordenación de entorno Tenencia de Alcaldía y Policía Local de Morro Jable, publicado el 23/06/2009 en el BOC 120/09

Aprobación Definitiva de Modificación Puntual de Plan General de Ordenación de Pájara relativa a Parcela Comercial General C1 del Área de Planeamiento Diferenciado Nº2 de Butihondo, publicado el 03/02/2012 en el BOC 024/12 y el 17/02/2012 en el BOP022/12

Suspensión de determinaciones de PGO de Pájara y aprobación definitiva de normas sustantivas transitorias del CEIP en el Barranco del Ciervo, Morro Jable, publicado el 07/05/2013 en el BOC 086/13 y el 26/07/2013 en el BOP 026/13

Aprobación Definitiva de Estudio de Detalle de Polígono D-5 y C-8 de Plan Parcial Cañada del Río, aprobado el 29/05/1987

Aprobación Definitiva de Plan Parcial Tierra Dorada de Pájara, aprobado el 17/11/1987

Aprobación Definitiva de Modificación Menor de Plan Parcial La Lajita 2000 de Pájara, aprobado el 13/01/2023 en el BOP 006/23

Aprobación Definitiva de la Modificación Menor B del Plan General de Ordenación de Pájara, publicado el 16/10/2023 en el BOC 203/23 y el 16/10/2023 en el BOP125/23

---

## Puerto del Rosario (2 documentos)

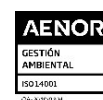
jueves, 9 de mayo de 2024

Página 6 de 53

[www.grafcan.es](http://www.grafcan.es)

C/ Panamá, 34. Pol. Costa Sur, Naves 8-9  
38009 Santa Cruz de Tenerife  
+34 922 237860

Av. Juan XXIII, 7. Edf. Campo España 3º- oficina 9  
35004 Las Palmas de Gran Canaria  
+34 928 336860



Aprobación Definitiva de Plan General de Ordenación de Puerto del Rosario, publicado en el 05/01/2017 en el BOC 004/17 y el 27/01/2017 en el BOP 012/17

Aprobación Definitiva de Modificación Puntual eliminando las afecciones viarias sobre el Campo de Tiro del Matorral de Plan General de Ordenación de Puerto del Rosario, publicado el 05/09/2017 en el BOC 171/17

## Tuineje (39 documentos)

Aprobación Definitiva de Normas Subsidiarias de Tuineje por Pleno COTMAC el 18/05/1990, publicado el 08/03/1991 en el BOC 031/91

Aprobación Definitiva de Estudio de Detalle de un polígono en el suelo urbano de Tarajalejo de Tuineje, publicado el 12/03/1993 en el BOC 031/93

Aprobación Definitiva de Modificación Puntual en la zona Industrial IP consistente en aumentar la edificabilidad del Suelo Apto para Urbanizar Llano de la Higuera de Normas Subsidiarias de Tuineje, publicado el 28/04/1993 en el BOC 055/93

Aprobación Definitiva de Modificación Puntual de uso Turístico Intensivo (TI) del Sector de Suelo Apto para Urbanizar Valle del Aceitún por el de uso Mixto Extensivo (ME) de Normas Subsidiarias de Tuineje, publicado el 28/04/1993 en el BOC 055/93

Aprobación Definitiva de Plan Parcial Industrial El Cuchillete de Normas Subsidiarias de Tuineje publicado el 24/02/1995 en el BOC 024/95

Aprobación Definitiva de Modificación Puntual en el ámbito del Plan Parcial Las Playitas de Normas Subsidiarias de Tuineje, publicado el 08/05/1995 en el BOC 057/95

Aprobación Definitiva de Plan Parcial Las Playitas de Tuineje, publicado el 20/05/1998 en el BOP 060/98

Aprobación Definitiva de Modificación Puntual en la zona de Giniginámar de Normas Subsidiarias de Tuineje, publicado el 23/10/1995 en el BOC 136/95

Aprobación Definitiva de Plan Parcial de Herbania Tarajalejo de Tuineje, publicado el 15/04/1996 en el BOC 046/96

Aprobación Definitiva de Modificación Puntual en el casco de Giniginámar de Normas Subsidiarias de Tuineje, publicado el 30/07/1997 en el BOC 097/97

Aprobación Definitiva de Plan Parcial de Llanos de la Higuera por Pleno COTMAC el 18/12/1997, publicado el 01/05/1998 en el BOC 053/98

Aprobación Definitiva de Estudio de Detalle en la manzana sita en la Avendia Paco Hierro, publicado el 08/05/1998 en el BOC 056/98

Aprobación Definitiva de Estudio de Detalle Gran Tarajal, publicado el 27/07/1998 en el BOC 093/98

Aprobación definitiva de Modificación Puntual reformado de Parcelacion de Estudio de Detalle de Parcela en Tarajalejo de Tuineje publicado 28/09/1998

Aprobación Definitiva de Estudio de Detalle manzana catastral 62096 Gran Tarajal, publicado el 12/07/1999 en el BOC 090/99

Aprobación Definitiva de Modificación Puntual referente a variar parcela mínima en las zonas de ordenanzas A a H de Normas Subsidiarias de Tuineje, publicado el 11/10/2000 en el BOC 135/00

Aprobación Definitiva de Modificación Puntual referente a obligatoriedad de disponer de aparcamientos en las zonas de ordenanzas E, F, G, H (artículo 2.3.3.4.H) de Normas Subsidiarias de Tuineje, publicado el 11/10/2000 en el BOC 135/00

Aprobación Definitiva de Modificación Puntual referente a admisibilidad de sótanos y semisótanos en las zonas de ordenanza CJ, A, B, C, D, E (sección 2.3.3) de Normas Subsidiarias de Tuineje, publicado el 11/10/2000 en el BOC 135/00

Aprobación Definitiva de Modificación referente a edificabilidad semisótanos para garajes en zonas de ordenanzas E, F, G, H (artículo 3.3.3.4.C) de Normas Subsidiarias de Tuineje, publicado el 11/10/2000 en el BOC 135/00

Aprobación Definitiva de Modificación Puntual referente a prohibición de implantar redes aéreas de infraestructuras de Normas Subsidiarias de Tuineje, publicado el 11/10/2000 en el BOC 135/00

Aprobación Definitiva de Modificación Puntual referente a tolerancia de uso de vivienda colectiva en zonas de ordenanzas C,D de Normas Subsidiarias de Tuineje, publicado el 11/10/2000 en el BOC 135/00

Aprobación Definitiva de Modificación Puntual referente a ocupación en zonas de ordenanzas E,F,G,H de Normas Subsidiarias de Tuineje, publicado el 11/10/2000 en el BOC 135/00

Aprobación Definitiva de Plan Parcial de Valle del Aceitún por Acuerdo COTMAC 22 y 27 de Junio de 2000, publicado el 16/07/2001 en el BOC 087/01

Aprobación Definitiva de Modificación Puntual Centros de Transformación por Acuerdo COTMAC 06/07/2001, publicado el 01/08/2001 en el BOC 097/01

Aprobación Definitiva de Modificación Puntual N9 de Normas Subsidiarias de Tuineje por Acuerdo COTMAC 28/09/2000, publicado el 08/10/2001 en el BOC 131/01

Aprobación Definitiva de Modificación Puntual equipamiento social Tarajalejo por Acuerdo COTMAC 05/11/2001, publicado el 30/04/2002 en el BOC 055/02

Aprobación Definitiva de Estudio de Detalle referente al Casco Urbano de Giniginámar de Tuineje, publicado el 14/06/2002 en el BOP 071/02

Aprobación Definitiva de Modificación Puntual de Plan Especial de Ordenación Territorial de Puerto Azul por Acuerdo COTMAC 09/04/2002, publicado el 17/06/2002 en el BOC 081/02

Aprobación Definitiva de la Revisión Parcial de Área de Gran Tarajal-Las Playitas de Normas Subsidiarias de Tuineje por Acuerdo COTMAC 09/04/2002, publicado el 19/03/2003 en el BOC 054/03 y el 17/01/2005 en el BOP 007/05

Aprobación Definitiva de Modificación Puntual 11 de Clasificación de suelo viviendas de Normas Subsidiarias de Tuineje por Acuerdo COTMAC 04/12/2001, publicado el 27/07/2003 en el BOC 142/03

Aprobación Definitiva de Estudio Detalle de la Parcela K de Plan Parcial Valle del Aceitún por pleno 09/12/2005, publicado el 10/02/2006 en el BOP 019/06

Aprobación Definitiva de Modificación Puntual para viabilizar la construcción Escuela de Vela, Centro de Día de Mayores y Centro de Enfermos Mentales de Plan Parcial Valle del Aceitún de Tuineje, publicado el 10/04/2006 en el BOP 044/06

Aprobación Definitiva de Plan Parcial SUSNO-R-1 Los Ramos de Tuineje, publicado el 11/08/2006 en el BOP 0102/06

Aprobación Definitiva de Modificación Puntual cambio de ordenanza dotacional de equipamiento administrativo (EA) a equipamiento social (ES) de Normas Subsidiarias de Tuineje, publicado el 18/06/2009 en el BOC 116/09 y el 13/10/2010 en el BOP 132/10

Aprobación Definitiva de Modificación Puntual para reordenación parcelas publicas en Las Playitas de Normas Subsidiarias de Tuineje, publicado el 08/07/2011 en el BOC 088/11

Aprobación Definitiva de Modificación Puntual en parcela dotacional de Tiscamanita de Normas Subsidiarias de Tuineje, publicado el 26/01/2012 en el BOC 018/12 y el 25/04/2012 en el BOP 053/12

Aprobación Definitiva de Modificación Puntual en parcela escolar EES de Plan Parcial de Valle del Aceitún de Tuineje, publicado el 05/10/2012 en el BOC 196/12 y el 25/04/2012 en el BOP 053/12

Aprobación Definitiva de Modificación Puntual uso parcelas R5/1 a R5/36 de Plan Parcial Las Playitas de Tuineje, publicado el 04/06/2015 en el BOC 106/15 y el 06/07/2022 en el BOP 081/22

Aprobación Definitiva de Estudio de Detalle de Plan Parcial Las Playitas de Tuineje, publicado el 05/12/2022 en el BOP 146/22

---

## Fuerteventura (5 documentos)

Aprobación Definitiva de Real Decreto 1028/2020 Modificación de las Servidumbres Aeronáuticas del Aeropuerto de Fuerteventura, publicado el 24/12/2020 en el BOE 335/20

Aprobación Definitiva de Plan para la Modernización, Mejora e Incremento de la Competitividad de Caleta de Fuste, publicado el 16/05/2016 en el BOC 93/16-

Aprobación Definitiva de Plan para la Modernización, Mejora e Incremento de la Competitividad de Corralejo, publicado el 13/03/2012 en el BOC 051/12

Aprobación Definitiva de Plan de Modernización, Mejora e Incremento de la Competitividad de Morro Jable, publicado el 20/07/2015 en el BOC 139/15

Aprobación Definitiva del Plan Insular de Ordenación del Territorio de Fuerteventura, publicado el 21/09/2018 en el BOC 184/2018

---

## Parque Natural del Islote de Lobos (2 documentos)

Aprobación Definitiva de Plan Rector de Uso y Gestión de Parque Natural de Islote de Lobos, publicado el 20/03/2007 en el BOC057/07

Aprobación Definitiva de Modificación Puntual N°1 de Plan Rector de Uso y Gestión de Parque Natural de Islote de Lobos, publicado el 02/07/2009 en el BOC127/09



---

Parque Natural de Corralejo (1 documentos)

Aprobación Definitiva de Plan Rector de Uso y Gestión de Parque Natural de Corralejo, publicado el 04/12/2006 en el BOC 235/06

---

Parque Natural de Jandía (1 documentos)

Sentencia Judicial de TSJC de Anulación de Plan Rector de Uso y Gestión de Parque Natural de Jandía, publicado el 28/11/2013 en el BOC 230/2013

---

Parque Rural de Betancuría (1 documentos)

Aprobación Definitiva de Plan Rector de Uso y Gestión de Parque Rural de Betancuría, publicado el 24/04/2009 en el BOC 078/09

---

Monumento Natural de Malpaís de la Arena (1 documentos)

Aprobación Definitiva de Normas de Conservación de Monumento Natural de Malpaís de La Arena, publicado el 22/02/2007 en el BOC 039/07

---

Monumento Natural de Montaña de Tindaya (1 documentos)

Aprobación Definitiva de Normas de Conservación de Monumento Natural de Montaña de Tindaya, publicado el 05/04/2010 en el BOC 065/10

---

Monumento Natural de Caldera de Gairía (1 documentos)

Aprobación Definitiva de Normas de Conservación de Monumento Natural de Caldera de Gairía, publicado el 29/04/2005 en el BOC 084/05

---

Monumento Natural de Cuchillos de Vigán (1 documentos)

Aprobación Definitiva de Normas de Conservación de Monumento Natural de Cuchillos de Vigán, publicado el 17/10/2006 en el BOC 202/06

---

Monumento Natural de Montaña Cardón (1 documentos)

Aprobación Definitiva de Normas de Conservación de Monumento Natural de Montaña Cardón, publicado el 29/04/2005 en el BOC 084/05

---

Monumento Natural de Ajuí (1 documentos)

Aprobación Definitiva de Normas de Conservación de Monumento Natural de Ajuí, publicado el 25/05/2005 en el BOC 102/05

---

Paisaje Protegido de Malpaís Grande (1 documentos)

Aprobación Definitiva de Plan Especial de Paisaje Protegido de Malpaís Grande, publicado el 24/01/2007 en el BOC 018/07

---

Sitio de Interés Científico de Playa del Matorral (1 documentos)

Aprobación Definitiva de las Normas de Conservación del Sitio de Interés Científico de Playa del Matorral, publicado el 14/02/2007 en el BOC 033/07

## Gran Canaria

Municipios sistematizados: 21

Espacios Naturales Protegidos sistematizados: 32

### Agaete (6 documentos)

Aprobación Definitiva de Adaptación Básica de Plan General de Ordenación de Agaete por Pleno COTMAC el 28/07/2005, publicado el 16/09/2005 en el BOC 183/05

Aprobación Definitiva de Plan Parcial Cruz Chiquita de Agaete, publicado el 10/10/2005 en el BOC 199/05

Aprobación Definitiva de Revisión Parcial de Plan General de Ordenación de Agaete en el Sector Las Candelarias, publicado el 28/04/2014 en el BOP 055/14P 55/14

Aprobación Definitiva de Modificación Puntual de Plan General de Ordenación de Agaete en Catálogo Arquitectónico Ficha CCA-40, Hotel Princesa Guayarmina, publicado el 03/01/2014 en el BOC 002/14

Sentencia del Tribunal Supremo de 7 de enero de 2014 por la que se anula el Plan Parcial del Sector SUSNO-1 Las Candelarias, Agaete

Aprobación Definitiva de Modificación Puntual de Plan General de Ordenación de Agaete en el Ámbito de la AUA-7, publicado el 03/05/2017 en el BOC 084/17

### Agüimes (5 documentos)

Aprobación Definitiva de Adaptación Plena al D.L. 1/2000 de Plan General de Ordenación de Agüimes, publicado el 08/03/2004 en el BOC 046/04 y el 03/03/2004 en el BOP 027/04

Aprobación Definitiva de Adaptación a la Ley 19/2003 (Directrices) y PIO de Gran Canaria de Plan General de Ordenación de Agüimes, publicado el 15/11/2017 en el BOC 220/17

Aprobación Definitiva de Revisión Parcial de Plan General de Ordenación de Agüimes, Reclasificación de Suelo Urbanizable No Sectorizado Fase VI SUnSE-T, publicado el 14/03/2019 en el BOC 051/19 y el 27/02/2019 en el BOP 025/19

Aprobación Definitiva de Corrección de Errores en la ficha del SUSo-5-R Playa de Arinaga de Plan General de Ordenación de Agüimes, publicado el 28/06/2019 en el BOC 123/19 y el 19/07/2019 en el BOP 087/19

Sentencia del TSJC 11/2018 de anulación de determinaciones de ordenación de Plan General de Ordenación de Agüimes, publicado el 10/08/2021 en el BOC 164/21

### Artenara (2 documentos)

Aprobación Definitiva de Normas Subsidiarias de Artenara por Pleno COTMAC el 04/06/1998, publicado el 24/08/1998 en el BOC 107/98

Aprobación Definitiva de Suspensión de ámbito Territorial concreto anexas al Helipuerto de Normas Subsidiarias de Artenara, publicado el 28/07/2009 en el BOC 145/09

### Arucas (4 documentos)

Sentencia del Tribunal Supremo, 1298/2020, anulación de Plan General de Ordenación de Arucas, publicada el 19/04/2021 en el BOC 079/21

Aprobación Definitiva de Texto Refundido de Normas Subsidiarias de Arucas, aprobado el 16/04/1997

Aprobación Definitiva de Revisión de Plan Especial de Reforma Interior del Centro Histórico de Arucas, publicado el 07/02/2006 en el BOC 026/06

Aprobación Definitiva de Modificación Puntual de Revisión del Plan Especial de Reforma Interior del Centro Histórico de Arucas, publicado el 07/02/2006 en el BOC 026/06 y el 19/10/2005 en el BOP 133/05

### Firgas (8 documentos)

Aprobación Definitiva de Normas Subsidiarias de Firgas, publicado el 26/12/2001 en el BOP 155/01

Aprobación Definitiva de Plan Parcial del Suelo Apto para Urbanizar de "Cambalud-Centro" de Firgas, publicado el 11/05/2005 en el BOC 091/05 y el 02/05/2005 en el BOP 056/05

jueves, 9 de mayo de 2024

Página 10 de 53

[www.grafcan.es](http://www.grafcan.es)

C/ Panamá, 34. Pol. Costa Sur, Naves 8-9  
38009 Santa Cruz de Tenerife  
+34 922 237860

Av. Juan XXIII, 7. Edf. Campo España 3º- oficina 9  
35004 Las Palmas de Gran Canaria  
+34 928 336860

- Aprobación Definitiva de Plan Parcial del Suelo Apto para Urbanizar de "Cambalud-Sur" de Firgas, publicado el 11/05/2005 en el BOC 091/05 y el 02/05/2005 en el BOP 056/05
- Aprobación Definitiva de Plan Parcial del Suelo Apto para Urbanizar de Meseta de Casablanca (SAU-3) de Firgas, publicado el 27/09/2005 en el BOC 190/05 y el 31/08/2005 en el BOP 111/05
- Aprobación Definitiva de Plan Parcial del Suelo Apto para Urbanizar La Cruz (SAU-4) de Firgas, publicado el 05/04/2006 en el BOC 067/06 y el 03/03/2006 en el BOP 028/06
- Aprobación Definitiva de Plan Parcial del Suelo Apto para Urbanizar Los Dolores (SAU-5) de Firgas, publicado el 27/02/2007 en el BOC 042/07 y el 15/12/2006 en el BOP 159/06
- Aprobación Definitiva de Estudio de Detalle reajuste de alineación en Calle Paco Luis Báez González, 03 y 05 de Firgas, publicado el 23/09/2009 en el BOP 121/09
- Aprobación Definitiva de Estudio de Detalle reajuste de alineación en Calle Rosales, 27 de Firgas, aprobado el 14/02/2011

## Gáldar (28 documentos)

- Aprobación Definitiva de Modo Parcial de Adaptación al D.L. 1/2000 y a la Ley 19/2003 (Directrices) de Plan General de Ordenación de Gáldar, publicado el 26/02/2007 en el BOC 041/07 y el 09/03/2007 en el BOP 032/07
- Aprobación Definitiva de Corrección de Errores del Plan General de Ordenación de Gáldar, derivadas de informes de Cabildo y de Ayuntamiento, publicado el 12/06/2008 en el BOC 117/08 y el 22/01/2010 en el BOP 011/10
- Aprobación Definitiva de Plan Especial SRAR-4 Cuevas de Las Cruces de Gáldar, publicado el 31/01/2013 en el BOC 021/13 y el 04/02/2013 en el BOP 016/13
- Aprobación Definitiva de Plan Especial SRAR-3 Cuevas de Las Toscas de Gáldar, publicado el 31/01/2013 en el BOC 021/13 y el 04/02/2013 en el BOP 016/13
- Aprobación Definitiva de Modificación Puntual Nº2 de Plan General de Ordenación (Levantamiento de Suspensión de SRPT-1 y SRPT-3) de Gáldar [por Pleno COTMAC el 29/09/2009], publicado el 29/12/2009 en el BOC 253/09 y el 24/02/2010 en el BOP 026/10
- Aprobación Definitiva de Corrección de Errores de Plan General de Ordenación de Gáldar en la UAG-13, publicado el 08/02/2010 en el BOC 205/10 y el 24/02/2010 en el BOP 026/10
- Aprobación Definitiva de Modificación Puntual No Cualificada de Plan General de Ordenación de Gáldar, redelimitación Uds. De Act. Del SUSO R-3 Llano de Los Quintanas, publicado el 29/02/2012 en el BOC 042/12 y el 24/02/2012 en el BOP 025/12
- Aprobación Definitiva de Revisión Parcial de Plan General de Ordenación de Gáldar reclasificación de suelo en trasera de Calle Marmolejos, publicado el 25/09/2017 en el BOC 185/17 y el 17/11/2017 en el BOP 138/17
- Aprobación Definitiva de Modificación Puntual de Plan General de Ordenación de Gáldar en el entorno de calle Isaac Albéniz publicado el 02/08/2012 en el BOC 151/12 y el 25/01/13 en el BOP 012/13
- Aprobación Definitiva de Corrección de Errores de Plan General de Ordenación en Sector SUSNO I-1 San Isidro Sur de Gáldar, publicado el 24/04/2012 en el BOC 080/12 y el 30/04/2012 en el BOP 055/12
- Aprobación Definitiva de Estudio de Detalle de Plan General de Ordenación de Gáldar en parcela ED-CG SUSO R-1, publicado el 27/12/2013 en el BOC 249/13 y el 25/12/2013 en el BOP 165/13
- Aprobación Definitiva de Modificación Puntual de Plan General de Ordenación de Gáldar en ajuste de calle Pío XII, publicado el 08/01/2013 en el BOC 004/13 y el 28/12/2012 en el BOP 166/12
- Aprobación Definitiva de Modificación Puntual de Plan General de Ordenación de Gáldar en Sector SUSO R-5, publicado el 19/07/2013 en el BOC 138/13 y el 12/07/2013 en el BOP 088/13
- Aprobación Definitiva de Modificación Puntual de Plan General de Ordenación de Gáldar en la parcela DD-IN de SUSO I-1, publicado el 08/07/2014 en el BOC 130/14 y el 09/07/2014 en el BOP 089/14
- Aprobación Definitiva de Modificación Puntual de Plan General de Ordenación de Gáldar en corrección de transversal de calle Salvia en SRAR-5, publicado el 04/11/2015 en el BOC 214/15 y el 28/10/2015 en el BOP 135/15
- Aprobación Definitiva de Modificación Puntual de Plan General de Ordenación de Gáldar en redelimitación de espacios libres en c. Isaac Albéniz y avda. Los Canteros, publicado el 10/12/2015 en el BOC 239/15 y el 25/01/2016 en el BOP 011/16

- Aprobación Definitiva de Modificación Puntual de Plan General de Ordenación de Gáldar en incorporación de peatonales en calle Ajudar, publicado el 01/02/2016 en el BOC 020/16 y el 29/01/2016 en el BOP 013/16
- Aprobación Definitiva de Modificación Puntual en modificaciones puntuales no cualificadas. Febrero de 2009 de Plan General de Ordenación de Gáldar, publicado el 08/02/2012 en el BOC 027/12 y el 03/02/2012 en el BOP 016/12
- Aprobación Definitiva de Modificación Puntual en redelimitación de Unidad de Actuación UAQ-7. Los Quintanas de Plan General de Ordenación de Gáldar, publicado el 21/03/2016 en el BOC 055/16 y el 29/04/2016 en el BOP 052/16
- Aprobación Definitiva de Modificación Puntual en reordenación de Unidad de Actuación Piso Firme PF-1 de Plan General de Ordenación de Gáldar, publicado el 22/03/2017 en el BOC 057/17 y el 17/04/2017 en el BOP 046/17
- Aprobación Definitiva de Modificación Menor en implantación de viario de acceso al barrio de La Montaña de Plan General de Ordenación de Gáldar, publicado el 03/05/2021 en el BOC 089/21 y el 16/04/2021 en el BOP 046/21
- Aprobación Definitiva de Ordenanza Provisional Municipal de volumen envolvente en AE-2 de parcela ED-CG en SUSO-R1 de Plan General de Ordenación de Gáldar, publicado el 18/01/2019 en el BOP 008/19
- Aprobación Definitiva de Modificación Puntual en modificación de viario y dotación deportiva en calle Mariano Benlliure de Plan General de Ordenación de Gáldar, publicado el 05/01/2017 en el BOC 004/17 y el 20/01/2017 en el BOP 009/17
- Aprobación Definitiva de Modificación Menor en modificación de Ficha A.II-B.12E y eliminación de Ficha P-110 en calle Drago de Plan General de Ordenación de Gáldar, publicado el 17/02/2020 en el BOC 032/20 y el 10/02/2020 en el BOP 018/20
- Aprobación Definitiva de Corrección de Errores de modificación de documentos en ejecución de sentencia 3/2015 del TSJC de Plan General de Ordenación de Gáldar, publicado el 06/08/2020 en el BOC 158/20
- Aprobación Definitiva de Ordenanza Provisional Municipal en Sistema General Parque Arqueológico El Agujero-La Guancha-Bocabarranco SG-ARQ-2-PE de Plan General de Ordenación de Gáldar, publicado el 27/07/2020 en el BOP 090/20
- Aprobación Definitiva del Estudio de Detalle en la Calle Toledo en Gáldar, publicado el 06/05/2022 en el BOC 089/22 y el 02/05/2022 BOP 052/22
- Aprobación Definitiva del Estudio de Detalle en la Calle Mamá Felipa en Caideros, publicado el 05/05/2022 en el BOC 052/22 y el 02/05/2022 en el BOP 052/22

## Ingenio (9 documentos)

- Aprobación Definitiva de Modo Parcial de Adaptación Plena al D.L. 1/2000 de Plan General de Ordenación de Ingenio publicado el 22/09/2005 en el BOC 187/05 y el 15/08/2005 en el BOP 103/05
- Aprobación Definitiva de Levantamiento de Suspensión Sector SUSNO T-2 La Jurada de Plan General de Ordenación de Ingenio, publicado el 13/05/2016 en el BOC 092/16 y el 10/06/2016 en el BOP 070/16
- Aprobación Definitiva de Estudio de Detalle de Parcela sita en Calle Juliano Bonny esquina Calle Sagasta de Plan General de Ordenación de Ingenio, publicado el 03/10/2018 en el BOC 192/18 y el 29/10/2018 en el BOP 130/18
- Aprobación Definitiva de Revisión del Catálogo Arquitectónico Municipal de Ingenio, publicado el 14/05/2018 en el BOC 092/18 y el 08/06/2018 en el BOP 069/18 de
- Aprobación Definitiva de Corrección de Error de Revisión de Catálogo Arquitectónico de Ingenio, publicado el 10/07/2020 en el BOP 083/20
- Aprobación Definitiva de Modificación Puntual de Ordenanza Municipal de Edificación de Ingenio, publicado el 31/05/2021 en el BOP 065/21
- Aprobación Definitiva de Plan Parcial SUSNO T-2, La Jurada de Ingenio, publicado el 14/10/2022 en el BOP 124/22
- Aprobación Definitiva de Plan Parcial SUSNO I-3 Lomo Cardón de Ingenio, publicado el 10/07/2006 en el BOC 132/06 y el 26/06/2006 en el BOP 080/06
- Aprobación Definitiva de Rectificación de ámbito en la UA-2 y de la UA-40 de Ingenio, publicado el 09/08/2006 en el BOP 101/06

## Mogán (87 documentos)

- Aprobación Definitiva de Normas Subsidiarias de Mogán, publicada el 06/01/1988 en el BOC 003/88 y el 19/12/2008 en el BOP 162/08
- Aprobación Definitiva de Proyecto de Urbanización de Puerto Rico de Mogán, aprobado el 12/12/1967
- Aprobación Definitiva de Plan Parcial de Ordenación Urbana Cornisa del Sur de Mogán, aprobado el 27/03/1969

Aprobación Definitiva de Plan Especial de Ordenación Turística Halsodalen (P.U. Los Morales) de Mogán, aprobado el 25/05/1971

Aprobación Definitiva de Plan de Ordenación Territorial y Urbana del Centro de Interés Turístico Nacional “Costa Tauritos” de Mogán, aprobado el 08/07/1971 y publicado el 16/08/1971

Aprobación Definitiva de Plan Especial de Ordenación para el Desarrollo del Turismo denominado “Playa del Cura” de Mogán, aprobado el 09/05/1972

Aprobación Definitiva de Modificación Ampliación Ordenanzas Uso Parcela 32 Puerto Rico de Mogán, aprobado el 27/07/1979 y publicado el 07/09/1979

Aprobación Definitiva de Remodelación de Plan Especial de Ordenación Turística Halsodalen de Mogán, aprobado el 28/02/1980

Aprobación Definitiva de Modificación de Ordenanzas Generales Urbanización de Puerto Rico de Mogán, aprobada el 12/05/1980

Aprobación Definitiva de Modificación de Ordenanzas Parcela 339 Urbanización Puerto Rico de Mogán, aprobada el 20/10/1983

Aprobación Definitiva de Remodelación de Plan Parcial Cornisa del Sur – Loma Dos de Mogán, aprobada 10/08/1984

Aprobación Definitiva de Modificación de Plan Parcial Puerto Rico, VI y VII Fases y Proyecto Urbanización de ambas Fases, de Mogán, aprobado el 24/10/1985

Aprobación Definitiva de Reforma de Plan Especial de Ordenación Playa del Cura de Mogán, publicado el 19/05/1986 en el BOC 058/86

Aprobación Definitiva de Revisión de Plan de Ordenación Territorial y Urbana del Centro de Interés Turístico Nacional “Costa Tauritos” de Mogán, publicada el 16/12/1985 en el BOC 151/85

Aprobación Definitiva de Texto Refundido de Modificación de Plan Parcial Cornisa del Suroeste, área La Verga, Sector Anfi del Mar de Mogán, publicada el 17/02/1988 en el BOC 022/88

Aprobación Definitiva de Modificación de viario Fases VI y VII Urbanización Puerto Rico de Mogán, publicada el 11/03/1988 en el BOC 032/88

Aprobación Definitiva de Cambio de Uso de la Parcela 177-Urbanización Puerto Rico de Mogán, publicada el 18/11/1987 en el BOC147/87

Aprobación Definitiva de Texto Refundido de Plan Parcial Playa del Cura, de Mogán, publicado el 28/12/1987

Aprobación Definitiva de Texto Refundido del Reformado de Plan Parcial Amadores, publicado el 19/06/1989 en el BOC 083/89

Aprobación Definitiva de Texto Refundido de Revisión de Plan Parcial Pueblo Tauro de Mogán, publicada el 07/09/1988 en el BOC 113/88

Aprobación Definitiva de Remodelación y actualización Las Colinas PP Cornisa del Sur de Mogán, publicado el 26/10/1988 en el BOC 135/88 y el 26/06/2023 en el BOP 077/23

Aprobación Definitiva de Cambio de Ordenanzas Puerto Rico Parcela 192 y 193 de Mogán, aprobada el 28/09/1988

Aprobación Definitiva de Plan Parcial Loma de Pino Seco, Polígono 18 S.A.U. de Mogán, publicada el 03/05/1989 en el BOC 062/89

Aprobación Definitiva de Plan Parcial Cornisa del Suroeste, Sector 3 Polígono 28 (Polígono 3, Sector de la Verga) de Mogán, aprobado el 31/03/1989 y publicado el 26/07/1989

Aprobación Definitiva de Plan Especial de Ordenación del Litoral Polígono Anfi del Mar de Mogán, aprobado el 13/06/1989

Aprobación Definitiva de Anexo Aclaratorio de Las Ordenanzas de Cornisa del Sur de Mogán, aprobado el 28/07/1989

Aprobación Definitiva de Cambio de Ordenanza Parcela E Cornisa del Suroeste Loma III de Mogán, aprobado el 02/08/1989

Aprobación Definitiva de Modificación Puntual de Normas Subsidiarias de Mogán, en Suelo Rústico, publicada el 26/01/1990 en el BOC 012/90

Aprobación Definitiva de Plan Parcial Playa de Mogán – Polígonos 10, 11 y 12 S.A.U. de las Normas Subsidiarias de Mogán, publicada el 09/11/1990 en el BOC 155/90

Aprobación Definitiva de Texto Refundido de Plan Parcial Barranco de Veneguera de Mogán, publicada el 06/05/1991 en el BOC 059/020

Aprobación Definitiva de Modificación Puntual de Normas Subsidiarias en Playa de Mogán nº máximo plantas, publicada el 03/05/1991 en el BOC 058/91

Aprobación Definitiva de Ampliación Parcial de uso en las parcelas Nº 222 y 225 de la Urbanización Puerto Rico Cuarta Fase “Bungalows Martinica” de Mogán, aprobado el 18/04/1991

Aprobación Definitiva de Modificación de uso de las parcelas 125, 126 y 127 de Plan Parcial de Puerto Rico de Mogán, publicada el 21/02/1992 en el BOC 025/92

Aprobación Definitiva de Plan Parcial Patalavaca Urbanización Cornisa del Suroeste Polígono 25 Sector de Mogán, aprobado el 19/10/2001

Aprobación Definitiva de Modificación Puntual de Normas Subsidiarias Avenida de Arguineguín Barrio de Pescador de Mogán, aprobada el 14/05/1992

Aprobación Definitiva de Modificación Puntual de Ordenanzas en Suelo Urbano de las Normas Subsidiarias de Mogán (Parcela Mínima), publicada el 13/12/1993 en el BOC 157/93

Aprobación Definitiva de Modificación Puntual de Normas Subsidiarias de Planeamiento del término municipal de Mogán, en la zona denominada Arguineguín, publicada el 18/02/1994 en el BOC 157/94

Aprobación Definitiva de Modificación Puntual de Normas Subsidiarias de Mogán, referente a la habilitación de ordenanza de edificación que posibilite la implantación de viviendas autoconstruidas, aprobada el 17/11/1994

Aprobación Definitiva de Modificación Puntual del Plan de Ordenación "Cornisa del Sur" (Polígono Anfi del Mar) de Mogán, publicada el 12/04/1995 en el BOC 045/95

Aprobación Definitiva de Texto Refundido del Plan Parcial Polígono 15 de suelo apto para urbanizar – ampliación Pueblo Tauro de Mogán, aprobada el 24/02/1995

Aprobación Definitiva de Modificación Puntual de Normas Subsidiarias de Planeamiento del Término Municipal de Mogán "Ampliación del Suelo Apto para Urbanizar en El Horno", publicada el 26/05/1995 en el BOC 066/95

Aprobación Definitiva de Proyecto Modificado Plan Especial de ordenación del Litoral Anfi del Mar de Mogán, publicada el 01/03/1996 en el BOC 027/96

Aprobación Definitiva de Plan Parcial Sector P-16 Halsodalen de Mogán, publicada el 29/01/1997 en el BOC 013/97

Aprobación Definitiva de Texto Refundido del Plan Parcial El Horno, Polígono 20 S.A.U. de Mogán, aprobada el 29/10/1996

Aprobación Definitiva de Modificación Puntual del Plan Parcial Loma de Pino Seco de Mogán, publicada el 07/01/1998 en el BOC 003/98

Aprobación Definitiva de Modificación Puntual de Normas Subsidiarias de Mogán en la ordenanza de la parcela 122 del Plan Parcial Cornisa del Sur, Área Las Lomas (Loma III-Patalavaca), publicada el 06/12/2000 en el BOC 159/00

Aprobación Definitiva de Revisión Puntual de las Normas Subsidiarias de Planeamiento del Término Municipal de Mogán relativo a los polígonos 10, 11 y 12, aprobada el 30/06/1998

Aprobación Definitiva de Revisión del Plan Parcial Playa de Mogán – Polígonos 10, 11 y 12, publicada el 12/04/2000 en el BOC 045/00

Aprobación Definitiva de Modificación del Plan Parcial de Ordenación Cornisa del Suroeste – Sector Las Lomas (Loma II) de Mogán, aprobada el 02/09/1998

Aprobación Definitiva de Modificación Puntual del Plan Parcial Anfi del Mar en los artículos 6 y 19 de su ordenanza de Mogán, publicada el 19/03/1999 en el BOC 034/99

Aprobación Definitiva de Modificación Puntual de Normas Subsidiarias de Mogán en el ámbito de la parcela H-14 del Plan Parcial Puerto Rico, publicada el 22/10/1999 en el BOC 141/99

Aprobación Definitiva de Plan Parcial Valle de Puerto Rico, Polígonos 30 (Cortadores) y 30p (Motor Grande) S.A.U. de Mogán, publicada el 23/02/2000 en el BOC 023/00

Aprobación Definitiva de Plan Parcial Tauro Sector 17 de Suelo Apto para Urbanizar de Mogán, publicada el 06/10/1999 en el BOC 134/99

Aprobación Definitiva de Modificación Puntual de Normas Subsidiarias de Mogán, en el Valle de Tauro (Barrancos de Tauro y El Lechugal), publicada el 15/10/1999 en el BOC 138/99

Aprobación Definitiva de Modificación Puntual del Plan Parcial Amadores Parcelas 3R, 4R, 8R y 9R de Mogán, aprobado el 30/09/1999

Aprobación Definitiva de Estudio de Detalle Avenida de la Charca Arguineguín de Mogán, aprobado el 08/10/1999

Aprobación Definitiva de Modificación Puntual de Normas Subsidiarias de Mogán en la Parcela 316 de la Fase VII de la Urbanización Puerto Rico, publicada el 14/06/2000 en el BOC 073/00

Aprobación Definitiva de Modificación Puntual de Normas Subsidiarias de Mogán en Mogán casco sobre ampliación de cementerio y zona escolar, publicada el 11/09/2000 en el BOC 122/00

Aprobación Definitiva de Estudio de Detalle de la Parcela P-62 del Plan Parcial de Tauro de Mogán, aprobado el 11/08/2000

Aprobación Definitiva de Estudio de Detalle Lote 8 Polígono 30 Valle de Puerto Rico de Mogán, aprobado el 11/08/2000

Aprobación Definitiva de Estudio de Detalle Parcela 16 Plan Parcial Anfi-Tauro Sector 17 de Mogán, publicado el 21/09/2001 en el BOC 124/01 y el 22/08/2001 en el BOP 101/01

Aprobación Definitiva de Estudio de Detalle Parcela 17 Plan Parcial Anfi-Tauro Sector 17 de Mogán, publicado el 21/09/2001 en el BOC 124/01 y el 22/08/2001 en el BOP 101/01

Aprobación Definitiva de Modificación Puntual de Normas Subsidiarias de Mogán en Morro del Guincho, publicada el 02/01/2002 en el BOC 001/02

Aprobación Definitiva de Modificación del Plan Parcial Loma de Pino Seco-Arguineguín (Parcelas B-7 y B-13) de Mogán, publicada el 19/11/2003 en el BOC 226/03

Aprobación Definitiva de Plan Parcial Morro del Guincho Polígono 23, Suelo Apto para Urbanizar de Normas Subsidiarias de Mogán, publicado el 25/12/2002 en el BOC 171/02 y el 18/12/2002 en el BOP 151/02

Aprobación Definitiva de Modificación Puntual Plan Parcial Valle de Puerto Rico Polígonos 30 y 30p de Mogán, publicada el 27/03/2003 en el BOC 060/03

Aprobación Definitiva de Modificación Puntual de Normas Subsidiarias de Mogán, en las Parcelas B-2 y B-3 Loma de Pino Seco, publicada el 25/05/2009 en el BOC 098/09

Aprobación Definitiva de Modificación Puntual de Normas Subsidiarias de Mogán, en la Ordenanza 2 Parcela 110 Polígono C Playa de Mogán, publicada el 11/01/2006 en el BOC 007/06

Aprobación Definitiva de Modificación Puntual de Normas Subsidiarias de Mogán, en la Ordenanza XI Polígono D Zona Deportiva de P.E.R.I. Playa de Mogán, publicada el 25/04/2006 en el BOC 079/06

Aprobación Definitiva de MP del PP Polígonos 30 y 30p del Valle de Puerto Rico, cambio de localización y traslado de los aprovechamientos de las parcelas de titularidad municipal: A1, E'G'B'-1, E'G'B'+G', E'G'B'-2, G', CUL y P'D', aprobada el 10/11/2005

Aprobación Definitiva de Modificación Puntual Plan Parcial Halsodalen, Parcela Nº 2 de Mogán, aprobada el 25/11/2005

Sentencia Nº 11/2012 de 27 de enero 2.012 T.S.J. de Canarias de Anulación del Plan Parcial Costa Taurito, publicada el 08/01/2014 en el BOP 005/14

Sentencia del Tribunal Supremo de 19 Jun. 2013 de Anulación de Modificación Puntual de Normas Subsidiarias de Mogán en el ámbito de Costa Taurito, aprobada el 19/06/2013

Aprobación Definitiva de Estudio de Detalle de las parcelas 6-9 y 31-38 del Lote 8, Lomados, Arguineguín de Mogán, publicado el 02/01/2019 en el BOC 001/19 y el 10/04/2019 en el BOP 043/19

Aprobación Definitiva de Estudio de Detalle en el Sector 13 Costa Taurito de Mogán, aprobada el 28/12/1987

Aprobación Definitiva de Estudio de Detalle de la Parcela 177 de la Urbanización de Puerto Rico de Mogán, aprobado el 26/08/1988

Aprobación Definitiva de Estudio de Detalle de Lote 5 de la Urbanización Lomados de Mogán, publicado el 14/03/2005 en el BOP 034/05

Aprobación Definitiva de Estudio de Detalle en las Parcelas 116 a 121 de la Loma Tres en Arguineguín de Mogán, aprobada el 09/06/2000

Aprobación Definitiva de Estudio de Detalle de Ordenación Deportiva de Arguineguín de Mogán, aprobada el 29/05/1989

Aprobación Definitiva de Estudio de Detalle de Parcelas 76 y 77 de la Urbanización Cornisa del Suroeste en Altos de Pino Seco en Arguineguín de Mogán, aprobada el 29/12/1989

Aprobación Definitiva de Estudio de Detalle de parcela 338 Fase VI de la Urbanización Puerto Rico de Mogán, aprobada el 23/10/1989

Aprobación Definitiva de Estudio de Detalle de la Parcela 5 de Plan Parcial de Playa de Mogán, aprobada el 11/08/2000

Aprobación Definitiva de Estudio de Detalle de Parcela en Calle Guacimara SN Altos de Arguineguín de Mogán, publicado el 12/04/2017 en el BOC 072/17 y el 04/07/2018 en el BOP 080/18

Aprobación Definitiva de Estudio de Detalle de lote 8 y 3,3-3,4-3,5 de la Urbanización Cornisa del Suroeste-Lomados de Mogán, publicado el 15-04-2009 en el BOP 048/09

Aprobación Definitiva de Estudio de Detalle de Parcela B en Polígono Anfi del Mar de Mogán, aprobada el 29/04/1991

Aprobación Definitiva de Ordenanza Municipal Provisional de Mogán Casco Zona X de Mogán, publicado el 01/02/2019 en el BOP 013/19

Aprobación Definitiva de Modificación Puntual de Sector P-26 de Normas Subsidiarias de Mogán, publicado el 01/05/1992 en el BOC 055/92

---

## Moya (5 documentos)

Aprobación Definitiva de Normas Subsidiarias de Moya, publicado el 10/11/1999 en el BOC 149/99

Aprobación Definitiva de Modificación Puntual Nº55 de Normas Subsidiarias de Moya, publicado el 23/12/2002 en el BOC 170/02

Aprobación Definitiva de Modificación Puntual Nº27 de Normas Subsidiarias de Moya, publicado el 16/09/2005 en el BOC183/05

Aprobación Definitiva de Estudio de Detalle en Calle Argentina y Camino Moreto de Moya, publicado el 10/06/2020 en el BOC 115/20 y el 29/01/2024 en el BOP 013/24

Aprobación Definitiva de Estudio de Detalle de Calle La Fonda de Moya, publicado el 01/06/2022 en el BOC 107/22

---

## Las Palmas de Gran Canaria (36 documentos)

Aprobación Definitiva de Plan General de Ordenación de Las Palmas de Gran Canaria, publicada el 04/12/2012 en el BOC 237/12 y el 12/12/2012 en el BOP 158/12

Aprobación Definitiva de Plan Especial de Reforma Interior del Barrio de San Cristóbal de Las Palmas de Gran Canaria, publicada el 12/10/1994 en el BOC 125/94

Aprobación Definitiva de Plan Parcial de Ordenación Sector S-7 San Lorenzo I de las Palmas de Gran Canaria, publicada el 14/12/1994 en el BOC 152/1994

Aprobación Definitiva de Plan Especial de Protección y Reforma Interior Vegueta – Triana de Las Palmas de Gran Canaria, aprobada el 27/07/2001

Aprobación Definitiva de Texto Refundido del Plan Parcial Ciudad del Campo de Las Palmas de Gran Canaria, aprobada el 26/10/2001

Aprobación Definitiva de Plan Especial de Ordenación de la Zona de servicio del Puerto de La Luz y Las Palmas de Las Palmas de Gran Canaria, publicada el 06/09/2007 en el BOC 179/07

Aprobación Definitiva de Modificación PEPRI Vegueta–Triana relativa a Niveles de Intervención y Calificación del Suelo en el inmueble sito entre C/ Dr. Chil, 26 y C/ Espiritu Santo, 49, publicada el 14/06/2012 en BOC 116/12 y el 06/08/2012 en BOP 100/12

Sentencia Judicial del Tribunal Superior de Justicia de Canarias de 8 de Julio de 2016, anula la ordenanza RB2 dentro de la UA16 de Plan General de Ordenación de Las Palmas de Gran Canaria, publicado el 27/03/2017 en el BOC 60/17

Sentencia Judicial del Tribunal Superior de Justicia de Canarias de 19 de Noviembre de 2015, recurso número 29/2013 anula parcelas SUNC de Plan General de Ordenación de Las Palmas de Gran Canaria, publicado el 20/06/2017 en el BOC 117/17

Sentencia Judicial del Tribunal Superior de Justicia de Canarias, recurso número 38/2013 anula la protección del palacete San Bernardo del PGO de Las Palmas de Gran Canaria y PEPRI Vegeta-Triana, publicado el 19/06/2017 en el BOC 116/17

Sentencia Judicial del Tribunal Superior de Justicia de Canarias, recurso número 49/2013 anula ordenanza P a inmueble en Las Palmas de Gran Canaria, publicado el 24/07/2017 en el BOC 141/17

Sentencia Judicial del TSJC, recurso núm. 64/2013 anula la ordenación en parcela del Ed. Pineda del PGO de Las Palmas de Gran Canaria, publicado el 15/11/2017 en el BOC 220/17

Sentencia Judicial del Tribunal Superior de Justicia de Canarias, recurso número 27/2013 anula la Sede de la Casa Cultural y Recreativa de El Hierro, de Plan General de Ordenación de Las Palmas de Gran Canaria, publicado el 22/11/2018 en el BOC 227/18

Aprobación Definitiva de Modificación Puntual de Plan General de Ordenación en las Submanzanas TS.7 y TS.8.1 del Sector UZO-04 Tamaraceite Sur de Las Palmas de Gran Canaria, publicado el 19/08/2016 en el BOC 160/16 y el 05/08/2016 en el BOP 094/16

Aprobación Definitiva de Modificación Puntual de PGO en delimitación de los ámbitos API-01 Vegueta-Triana y API-04 San Juan-San José de Las Palmas de Gran Canaria, publicado el 11/06/2015 en el BOC 111/15 y el 03/06/2015 en el BOP 071/15



- Aprobación Definitiva de Plan Especial de Protección de Conjunto Histórico Vegueta-Triana de Las Palmas de Gran Canaria, Publicado el 22/08/2018 en el BOC 162/18 y el 15/08/2018 en el BOP 098/18
- Aprobación Definitiva de Estudio de Detalle DET-15-02, manzana calles Cándida Díaz Naranjo, Clemencia Hernández Vera y José Arencibia Rivero de PGO de Las Palmas de Gran Canaria, publicado el 01/08/2019 en el BOC 147/19 y el 10/07/2019 en el BOP 083/19
- Aprobación Definitiva de Estudio de Detalle Manzana Norte E47 de PGO de Las Palmas de Gran Canaria, publicado el 17/02/2020 en el BOC 032/20 y el 27/05/2019 en el BOP 064/19
- Aprobación Definitiva del Plan Especial de Protección, entorno de la Calle Perojo, APR-18, publicado el 27/11/2020 en el BOC 243/20 y el 20/11/2020 en el BOP 140/20
- Aprobación Definitiva del Estudio de Detalle UA-10 La Minilla de Las Palmas de Gran Canaria, publicado el 24/12/2021 en el BOC 263/21 y el 04/05/2022 en el BOP 053/22
- Aprobación Definitiva de Estudio de Detalle de Parcela 96a y 96b, UA-16 Las Torres de Las Palmas de Gran Canaria, publicado el 28/12/2021 en el BOC 266/21 y el 22/12/2021 en el BOP 153/21
- Aprobación Definitiva de Plan Especial de Ordenación de la Zona de Servicio de la Dársena de Embarcaciones Menores del Puerto de Las Palmas, publicado el 31/10/2019 en el BOC 211/19 y el 23/10/2019 en el BOP 128/19
- Aprobación Definitiva de Modificación Menor de Plan General de Ordenación Urbana de Norma Zonal P de Las Palmas, publicado el 09/05/2022 en el BOC 090/22 y el 04/05/2023 en el BOP 053/22
- Aprobación Definitiva de Plan Especial de Ordenación de Zona de Servicio de SG-DEL del Puerto de Las Palmas, publicado el 12/12/2013 en el BOC 239/13 y el 06/12/2013 en el BOP 157/13
- Aprobación Definitiva de Modificación Puntual Nº1 de PEO de la Zona de Servicio del Puerto de la Luz de Las Palmas, publicado el 28/12/2012 en el BOC 253/12 y el 23/01/2013 en el BOP 011/13
- Aprobación Definitiva de Modificación Puntual N2 en Área SG-P de Plan Especial de Ordenación de Puerto de Las Palmas, publicado el 18/07/2014 en el BOC 138/14 y el 16/07/2014 en el BOP 092/14
- Aprobación Definitiva de Modificación Puntual N3 en Área SG-P de Plan Especial de Ordenación de Puerto de Las Palmas, publicado el 27/12/2016 en el BOC 250/16 y el 21/12/2016 en el BOP 153/16
- Aprobación Definitiva de Estudio de Detalle en Explanada Norte de la Dársena de África AN1-C de Plan Especial de Ordenación de Área SG-P del Puerto de Las Palmas, publicado el 10/02/2021 en el BOC 028/21 y el 20/01/2021 en el BOP 009/21
- Aprobación Definitiva de Modificación Puntual N4 en Área SG-P de Plan Especial de Ordenación de Puerto de Las Palmas, publicado el 13/04/2023 en el BOC 072/23 y el 07/04/2023 en el BOP 042/23
- Aprobación Definitiva de Estudio de Detalle entre la C/ Taidía y C/ Timagada, El Fondillo de Las Palmas, publicado el 22/12/2022 en el BOC 250/22 y el 20/01/2023 en el BOP 009/23
- Aprobación Definitiva de Estudio de Detalle de manzana Vp03, Pepe Gongálvez, Norte de Las Palmas de Gran Canaria, publicado el 15/03/2023 en el BOC 052/23 y el 10/03/2023 en el BOP 030/23
- Aprobación Definitiva de Plan Parcial de Rehabilitación Rehoyas-Arapiles de Las Palmas de Gran Canaria, publicado el 16/03/2023 en el BOC 053/23 y el 10/03/2023 BOP 030/23
- Aprobación Definitiva de Plan Especial de San Nicolás (API-03) de Las Palmas de Gran Canaria, publicado el 12/03/2023 en el BOC 057/23 y el 17/03/2023 en el BOP 033/23
- Aprobación Definitiva de Plan Especial de San Roque (API-05) de Las Palmas de Gran Canaria, publicado el 28/08/2023 en el BOC 083/23 y el 21/04/2023 en el BOP 048/23
- Aprobación Definitiva de Estudio de Detalle de El Secadero Vp09 de Las Palmas de Gran Canaria, publicado el 28/12/2023 en el BOC 253/23 y el 25/12/2023 en el BOP 155/23
- Aprobación Definitiva de Estudio de Detalle de las parcelas E-47 y E-21 de Las Palmas de Gran Canaria, publicado el 02/01/2024 BOC 001/24 y el 27/12/2023 BOP 156/23

## San Bartolomé de Tirajana (49 documentos)

Aprobación Definitiva de Texto Refundido de Plan General de Ordenación de San Bartolomé de Tirajana, publicado el 26/02/1997 en el BOC 022/97

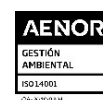
jueves, 9 de mayo de 2024

Página 17 de 53

[www.grafcan.es](http://www.grafcan.es)

C/ Panamá, 34. Pol. Costa Sur, Naves 8-9  
38009 Santa Cruz de Tenerife  
+34 922 237860

Av. Juan XXIII, 7. Edf. Campo España 3º- oficina 9  
35004 Las Palmas de Gran Canaria  
+34 928 336860



Aprobación Definitiva de Plan Parcial Polígono T-8 de El Tablero, de San Bartolomé de Tirajana, publicado el 30/04/1997 en el BOC 055/97

Aprobación Definitiva de Plan Parcial Aldea Blanca de San Bartolomé de Tirajana, publicado el 23/01/1998 en el BOC 010/98

Aprobación Definitiva de Modificación Puntual del Plan Parcial del Polígono Industrial 1 de El Tablero de San Bartolomé de Tirajana, publicado el 17/07/1998 en el BOC 088/98

Aprobación Definitiva de Modificación Puntual Nº1 al Plan General de Ordenación Urbana de San Bartolomé de Tirajana en el ámbito del Plan Parcial Montaña La Data, publicado el 16/11/1998 en el BOC 144/98

Aprobación Definitiva de Modificación Puntual en el ámbito del Barranco Las Palmas (Autódromo) de Plan General de Ordenación de San Bartolomé de Tirajana, publicado el 12/05/1999 en el BOC 059/99

Aprobación Definitiva de Modificación Puntual sector de Suelo Urbanizable Programado Sector 21, El Tablero Municipal de San Bartolomé de Tirajana, publicado el 11/08/1999 en el BOC 107/99

Aprobación Definitiva de Plan Parcial sector de Suelo Urbanizable Programado Sector -21 Tablero Municipal de San Bartolomé de Tirajana, publicado el 11/08/1999 en el BOC 107/99

Aprobación Definitiva de Plan Parcial de Castillo Costa Sup-S-7 en Castillo del Romeral de San Bartolomé de Tirajana, publicado el 11/08/1999 en el BOC 107/99

Aprobación Definitiva de Revisión consistente en modificar el artículo 17,3,4,d) de su Normativa Urbanística de Plan General de Ordenación de San Bartolomé de Tirajana, publicado el 03/09/1999 en el BOC 119/99

Aprobación Definitiva de Plan Parcial Sector 5-Pasito Blanco de San Bartolomé de Tirajana, publicado el 15/10/1999 en el BOC 138/99

Aprobación Definitiva de Modificación Puntual de parcelas 2B y 3B de La Gloria de Plan General de Ordenación de San Bartolomé de Tirajana, publicado el 22/10/1999 en el BOC 141/99

Aprobación Definitiva de Plan Parcial Sector 3 de Suelo Urbanizable Programado Las Casas de San Bartolomé de Tirajana, publicado el 22/10/1999 en el BOC 141/99

Aprobación Definitiva de Plan Parcial Sector 16 Lomo Maspalomas de San Bartolomé de Tirajana, publicado el 01/11/1999 en el BOC 145/99

Aprobación Definitiva de Plan Parcial Golf Meloneras de San Bartolomé de Tirajana, publicado el 17/11/1999 en el BOC 152/99

Aprobación Definitiva de Modificación Puntual en el Sector SUP-3 Las Casas de Plan General de Ordenación de San Bartolomé de Tirajana, publicado el 24/11/1999 en el BOC 155/99

Aprobación Definitiva de Modificación Puntual de Corrección de Error Revisión de Estándares de Densidad turística, de Plan General de Ordenación de San Bartolomé de Tirajana, publicado el 14/06/2000 en el BOC 073/00

Aprobación Definitiva de Modificación Puntual N21 de parcela Q-1 Clínica Roca de Plan General de Ordenación de San Bartolomé de Tirajana, publicado el 02/08/2000 en el BOC 097/00

Aprobación Definitiva de Modificación Puntual Las Casas-Poblado Cesa de Plan General de Ordenación de San Bartolomé de Tirajana, publicado el 11/10/2000 en el BOP 135/00

Aprobación Definitiva de Plan Especial de Reforma Interior Las Casas-Poblado de Cesa de San Bartolomé de Tirajana, publicado el 11/10/2000 en el BOP 135/00

Aprobación Definitiva de Modificación Puntual en la delimitación del Sistema General B-4 de Plan General de Ordenación de San Bartolomé de Tirajana, publicado el 11/10/2000 en el BOC 135/00

Aprobación Definitiva de Modificación Puntual N12 y N13, de Plan General de Ordenación de San Bartolomé de Tirajana, publicado el 10/01/2001 en el BOC 005/01

Aprobación Definitiva de Modificación Puntual del Plan Parcial del Polígono Industrial I-1 de El Tablero de San Bartolomé de Tirajana, publicado el 31/01/2001 en el BOC 015/01

Aprobación Definitiva de Plan Parcial Sector 19. El Hornillo 3C-1A, de San Bartolomé de Tirajana, publicado el 11/10/2000 en el BOC 135/00

Aprobación Definitiva de Modificación Puntual nº18 cambio ordenanzas Urb. Meloneras 2-A de San Bartolomé de Tirajana, publicado el 09/03/2001 en el BOC 031/01

Aprobación Definitiva de Modificación Puntual N22 de San Agustín parcela H de San Bartolomé de Tirajana, publicado el 16/04/2001 en el BOC 047/01

- Aprobación Definitiva de Modificación Puntual N24 de cambio ordenanza Urb. Meloneras 2-A parcela B-2 de San Bartolome de Tirajana, publicado el 04/06/2001 en el BOC 069/01
- Aprobación Definitiva de Modificación Puntual N30 de Plan Parcial Salobre Golf de San Bartolomé de Tirajana, publicado el 22/03/2002 en el BOC 037/02
- Aprobación Definitiva de Modificación Puntual de parcela comercial c) del sector T-7 de El Tablero (Sector N12) , de San Bartolomé de Tirajana, publicado el 13/05/2002 en el BOC 061/02
- Aprobación Definitiva de Plan Especial UE50 Aldea Blanca, de San Bartolomé de Tirajana, publicado el 10/06/2002 en el BOP 069/02
- Aprobación Definitiva de Plan Parcial Sector SUP-4 El Pajar de San Bartolomé de Tirajana, publicado el 07/03/2003 en el BOC 046/03
- Aprobación Definitiva de Plan Especial de Reforma Interior Unidad de Ejecución N52 Tablero Norte de San Bartolomé de Tirajana, publicado el 27/06/2003 en el BOC 122/03
- Aprobación Definitiva de Plan Parcial Polígono T-4 El Tablero de San Bartolomé de Tirajana, publicado el 14/07/2004 en el BOP 084/04
- Aprobación Definitiva de Modificación Puntual de parcela G del Castillo del Romeral, de San Bartolomé de Tirajana, publicado el 19/08/2005 en el BOC 162/05 y el 09/08/2006 en el BOP 101/06
- Aprobación Definitiva de Estudio de Detalle Subparcelas 57,58,67,68 de la Parcela 3B Urbanización La Gloria de San Bartolomé de Tirajana, publicado el 09/08/2006 en el BOP 101/06
- Aprobación Definitiva de Modificación Puntual N27 de dotaciones de garajes en suelos urbanos de núcleos tradicionales, de San Bartolomé de Tirajana, publicado el 04/01/2007 en el BOC 003/07 y el 09/02/2007 en el BOP 019/07
- Aprobación Definitiva de Modificación Puntual referente a los parámetros de Ordenanzas del Palacio de Congresos de San Bartolomé de Tirajana, publicado el 16/08/2007 en el BOC 164/07 y el 17/06/2009 en el BOP 076/09
- Aprobación Definitiva de Modificación Puntual N29 Ladera Campo Internacional de San Bartolomé de Tirajana, publicado el 10/12/2008 en el BOP 158/08
- Aprobación Definitiva de Modificación Puntual N33 lote 31 (sector II) y lotes 25, 26 I y J (sectorIV) de la Urbanización Campo Internacional de San Bartolomé de Tirajana, publicado el 29/01/2009 en el BOC 019/09
- Suspensión de Plan General de Ordenación y Aprobación Definitiva de las Normas Sustantivas Transitorias de Ordenación de Chira-Soria de San Bartolomé de Tirajana, publicado el 05/05/2010 en el BOC 087/10
- Sentencia RJ/2010/5191 del Tribunal Supremo de nulidad de Plan Especial de Ordenación del Litoral Bahía Feliz de San Bartolomé de Tirajana, aprobada el 21/05/2010
- Suspensión de Plan General de Ordenación y Aprobación Definitiva de las Normas Sustantivas Transitorias de Ordenación Complejo Ambiental Juan Grande de San Bartolomé de Tirajana, publicado el 15/03/2011 en el BOC 054/11
- Aprobación Definitiva de Modificación Puntual N32 de San Bartolomé de Tirajana, publicado el 31/07/2012 en el BOC 149/12
- Aprobación Definitiva de Estudio de Detalle de Plan Parcial de parcela comercial T-8 del Tablero de San Bartolomé de Tirajana, publicado el 10/09/2012 en el BOC 177/12
- Sentencia N242/2012 de 17 de diciembre del Tribunal Constitucional de nulidad de la Sentencia 873/2001 de San Bartolomé de Tirajana, publicado el 22/01/2013 en el BOE 019/13
- Aprobación Definitiva de Estudio de Detalle Los Tabucos de San Bartolomé de Tirajana, publicado el 11/03/2013 en el BOC 048/13
- Aprobación Definitiva de Modificación Puntual de Plan Parcial Polígono T-8 El Tablero de San Bartolomé de Tirajana, publicado el 18/04/2016 en el BOC 073/16 y el 22/04/2016 en el BOP 049/16
- Aprobación Definitiva de Revisión Parcial de Plan General de Ordenación de en el ámbito del Sector 20 de San Bartolomé de Tirajana, publicado el 25/10/2016 en el BOC 207/16 y el 14/12/2016 en el BOP 150/16
- Sentencia de Anulación 13/2015 de Tribunal Supremo de Modificación Puntual N11 de Plan General de Ordenación de San Bartolomé de Tirajana, publicado el 04/05/2017 en el BOC 085/17

## La Aldea de San Nicolás (4 documentos)

Aprobación Definitiva de Plan General de Ordenación Supletorio de La Aldea de San Nicolás, publicado el 27/12/2017 en el BOC 247/17

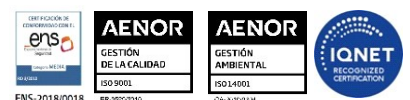
jueves, 9 de mayo de 2024

Página 19 de 53

[www.grafcan.es](http://www.grafcan.es)

C/ Panamá, 34. Pol. Costa Sur, Naves 8-9  
38009 Santa Cruz de Tenerife  
+34 922 237860

Av. Juan XXIII, 7. Edf. Campo España 3º- oficina 9  
35004 Las Palmas de Gran Canaria  
+34 928 336860



Aprobación Definitiva de Adaptación Básica al D.L. 1/2000 de Plan General de Ordenación de La Aldea de San Nicolás por Acuerdo COTMAC el 20/07/2006, publicado el 16/08/2007 en el BOC 164/07 y el 31/08/2007 en el BOP 113/07

Aprobación Definitiva de Adaptación a la Disposición Transitoria 1ª de la Ley 4/17 en El Convento del Plan General de Ordenación de La Aldea de San Nicolás, publicado el 19/07/2017 en el BOC 138/17

Aprobación Definitiva de Adaptación a la Disposición Transitoria 1ª de la Ley 4/17 en Los Caserones del Plan General de Ordenación de La Aldea de San Nicolás, publicado el 19/07/2017 en el BOC 138/17

---

## Santa Brígida (1 documentos)

Aprobación Definitiva de Plan General de Ordenación Supletorio de Santa Brígida publicado el 12/03/2019 en el BOC 2019/049 y el 08/05/2019 en el BOP Anexo2019/56

---

## Santa Lucía de Tirajana (8 documentos)

Aprobación Definitiva de Texto Refundido de Plan General de Ordenación de Santa Lucía de Tirajana, publicado el 14/11/2008 en el BOC 229/08

Aprobación Definitiva de Modificación Puntual nº 4 de Plan General de Ordenación de Santa Lucía, SUR-1 publicado el 10/03/2008 en el BOC 050/08

Sentencia Judicial del Tribunal Supremo de 22 de septiembre de 2011 en el recurso de casación 2844/2008, publicada el 05/03/2012 en el BOC 045/12

Aprobación Definitiva de Modificación Puntual nº 5 de Plan General de Ordenación de Santa Lucía (Revisión y Actualización del Catálogo Arquitectónico y Etnográfico de Santa Lucía), publicada el 15/02/2013 en el BOP 022/13

Aprobación Definitiva de Rectificación de error de Plan General de Ordenación de Santa Lucía, Zona Industrial Agrícola (IA), Sardina del Sur, publicada el 08/04/2013 en el BOC 066/2013

Aprobación Definitiva de Modificación Puntual Nº 7 de Plan General de Ordenación de Santa Lucía. Determinaciones Urbanísticas para Subsuelos de Espacios Libres y Viales, publicada el 11/11/2014 en el BOC 219/14 y el 19/12/2014 en el BOP 162/14

Sentencia TS 3949/2014 de anulación de Plan Especial de Ordenación del Sistema General de Espacios Libres (SGEL-6 Parque Urbano) de Santa Lucía de Tirajana, publicado el 15/04/2015 en el BOC 71/15

Aprobación Definitiva de Modificación Puntual de Plan General de Ordenación Nº8 en el sector SUSO-6 El Soco parcelas números 10-11-12 de Santa Lucía, publicado el 27/12/2017 en el BOC 247/17 y el 09/03/2018 en el BOP 030/18

---

## Santa María de Guía (2 documentos)

Aprobación Definitiva de Revisión de Plan General de Ordenación de Santa María de Guía, publicado el 17/05/2017 en el BOC 94/17

Aprobación Definitiva de Plan Especial de Protección y Reforma Interior de Santa María de Guía, publicado el 08/05/2000 en el BOC 057/00 y el 18/05/2001 en el BOP 060/01

---

## Tejeda (8 documentos)

Aprobación Definitiva de Plan General de Ordenación de Tejeda. Texto Refundido del Suelo Urbano, publicado el 08/03/2004 en el BOC 046/04 y el 16/04/2004 en el BOP 046/04

Aprobación Definitiva de Revisión Parcial Nº 1 del Plan General de Ordenación de Tejeda, publicada el 12/02/2007 en el BOC 031/07

Aprobación Definitiva de Ordenación Pormenorizada de los Asentamientos Rurales de Tejeda, publicada el 27/11/2008 en el BOC 238/08 y el 27/04/2009 en el BOP 053/09

Aprobación Definitiva de Revisión Parcial Nº 2 del Plan General de Ordenación de Tejeda Aparcamiento del Cementerio, publicada el 23/04/2014 en el BOC 078/2014 y el 28/05/2014 en el BOP 069/2014

Aprobación Definitiva de Modificación Puntual Nº2 de Plan General de Ordenación Catálogo Arquitectónico de Tejeda, publicada el 03/04/2007 en el BOC 067/07 y el 18/05/2007 en el BOP 066/07

Aprobación Definitiva de Modificación Puntual Nº6 de Plan General de Ordenación Asentamiento Rural Las Crucitas de Tejeda, publicada el 04/06/2015 en el BOC 106/15 y el 16/01/2012 en el BOP 008/12

Aprobación Definitiva de Modificación Puntual Nº7 de Plan General de Ordenación en Cruz Blanca de Tejeda, publicada el 25/11/2015 en el BOC 229/15 y el 19/10/2012 en el BOP 133/12

Aprobación Definitiva de Modificación Puntual Nº 8 de PGO en La Erilla de Tejeda, publicado el 22/10/2015 en el BOC 206/15 y el 20/07/2016 en el BOP 087/16

## Telde (5 documentos)

Aprobación Definitiva de Adaptación Plena al D.L. 1/2000 de Plan General de Ordenación de Telde, publicado el 19/03/2003 en el BOC 054/03

Aprobación Definitiva de Modificación Puntual de Plan General de Ordenación de Telde Ampliación de la Ordenanza B en Calle Capitán Escandel 10 Marpequeña, publicado el 13/02/2008 en el BOC 032/08

Aprobación Definitiva de Modificación Puntual Nº4 de Plan General de Ordenación de Telde en parcela de equipamiento y patrimonio municipal de suelo en el Maípez, Jinamar, publicado el 21/01/2009 en el BOC 013/09

Aprobación Definitiva de Modificación Puntual de Plan General de Ordenación de Telde en el ámbito de Accesos al Suelo Urbano, enlace Las Huesas GC-1 y los Equipamientos Estructurantes 1-3-M y 1-3-T, publicado el 28/10/2016 en el BOC 210/26

Sentencia Nº 984/2014 del Tribunal Superior de Justicia de Canarias, clasificando SUC, un ámbito de Bocabarranco en Telde, publicado el 16/03/2022 en el BOP 032/22

## Teror (2 documentos)

Aprobación Definitiva de Adaptación Básica de Normas Subsidiarias de Teror, publicado el 07/01/2005 en el BOC 004/05

Sentencia del Tribunal Supremo 197/2020 de anulación de Plan General de Ordenación Supletorio de Teror, publicado el 27/10/2020 en el BOC 219/20

## Valsequillo (7 documentos)

Aprobación Definitiva de Adaptación Plena al D.L. 1/2000 y a la Ley 19/2003 (Directrices) de Plan General de Ordenación de Valsequillo de Gran Canaria publicado el 10/11/2005 en el BOC 221/05 y el 09/11/2005 en el BOP 144/05

Aprobación Definitiva de Corrección de Errores de Plan General de Ordenación Número 1 de Valsequillo publicado el 20/04/2007 en el BOC 079/07 y el 19/02/2007 en el BOP 023/07 por Pleno COTMAC el 20/12/2006

Aprobación Definitiva de Corrección de Errores de Plan General de Ordenación Número 2 de Valsequillo por Pleno COTMAC el 27/05/2013, publicado el 18/06/2013 en el BOC 115/13 y el 12/05/2017 en el BOP 057/17

Aprobación Definitiva de Modificación Puntual de Plan General de Ordenación Número 4 de Valsequillo, publicado el 29/11/2015 en el BOC 211/15 y el 07/01/2015 en el BOP 003/15

Aprobación Definitiva de Modificación Puntual de Plan General de Ordenación Número 6 de Valsequillo, publicado el 03/03/2017 en el BOC 044/17 y el 03/03/2017 en el BOP 027/17

Aprobación Definitiva de Modificación Menor de Plan General de Ordenación en Normativa de Ordenación Pormenorizada Modificación Art. 80.3.2 de Valsequillo, publicado el 23/07/2021 en el BOC 151/21 y el 21/07/2021 en el BOP 087/21

Aprobación Definitiva de Plan Parcial SUNCU 26, Calle Salvia de Valsequillo, publicado el 27/06/2023 en el BOC 124/23 y el 19/06/2023 en el BOP 074/23

## Valleseco (3 documentos)

Aprobación definitiva de Normas Subsidiarias de Valleseco, publicado el 29/5/1995 en el BOC 067/95

Aprobación definitiva de Modificación Puntual N2 de Normas Subsidiarias de Valleseco, publicado el 09/07/2001 en el BOC 084/01

Aprobación definitiva de Modificación Puntual N1 de Normas Subsidiarias de Valleseco, publicado el 05/09/2001 en el BOC 117/01

## Vega de San Mateo (7 documentos)

Aprobación Definitiva de Plan General de Ordenación de La Vega de San Mateo, publicado el 20/06/2005 en el BOC 119/05 y el 12/08/2005 en el BOP 102/05

Aprobación Definitiva de Estudio de Detalle La Placetilla de la Caldereta, nº 27 de Vega de San Mateo, publicado el 02/02/2006 en el BOC 023/06 y el 21/12/2005 en el BOP 163/05

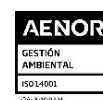
jueves, 9 de mayo de 2024

Página 21 de 53

[www.grafcan.es](http://www.grafcan.es)

C/ Panamá, 34. Pol. Costa Sur, Naves 8-9  
38009 Santa Cruz de Tenerife  
+34 922 237860

Av. Juan XXIII, 7. Edf. Campo España 3º- oficina 9  
35004 Las Palmas de Gran Canaria  
+34 928 336860



ENS-2018/0018

ER-38203910

CSLA-90314

Aprobación Definitiva de Modificación Puntual Nº 1 de Plan General de Ordenación de Vega de San Mateo consistente en desafectar la parcela destinada a Estación de Guaguas, publicado el 29/03/2007 en el BOC 064/07 y el 18/04/2007 en el BOP 051/07

Aprobación Definitiva de Corrección de errores en el Plan General de Ordenación de Vega de San Mateo, publicado el 25/05/2007 en el BOC 105/07 y el 11/06/2007 en el BOP 077/07

Aprobación Definitiva de Modificación Puntual Nº 2 de Plan General de Ordenación de Vega de San Mateo sobre cambios de ordenanza en suelo urbano del casco de San Mateo, publicado el 28/11/2008 en el BOC 239/08 y el 24/12/2008 en el BOP 165/08

Aprobación Definitiva de Modificación Puntual Nº 3 de Plan General de Ordenación de Vega de San Mateo en la Plaza de la Estación de Guaguas, publicado 04/12/2009 en el BOC 238/09 y el 23/12/2009 en el BOP 163/09

Sentencia 1207/98 La Veguetilla de Plan General de Ordenación de Vega de San Mateo, publicado el 13/04/2007 en el BOC 074/07

---

#### SJ TSJC 12/2014 de anulación de PMM de San Bartolomé de Tirajana (2 documentos)

Sentencia de TSJC 12/2014 de anulación de Plan de Modernización, Mejora e Incremento de la Competitividad de Sector Turístico de San Bartolomé de Tirajana, Maspalomas Costa Canaria, publicado el 28/11/2019 en el BOC 231/19.

Aprobación Definitiva de Plan de modernización, mejora e incremento de la competitividad del ámbito de "El Veril" de San Bartolomé de Tirajana, publicado el 11/12/2015 en el BOC 240/15

---

#### Reserva Natural Integral de Inagua (1 documentos)

Aprobación Definitiva de Plan Director de Reserva Natural Integral de Inagua, publicado el 30/04/2010 en el BOC 084/10

---

#### Reserva Natural Integral de Barranco Oscuro (1 documentos)

Aprobación Definitiva de Plan Director de Reserva Natural Integral de Barranco Oscuro, publicado el 15/04/2004 en el BOC 072/04

---

#### Reserva Natural Especial de El Brezal (1 documentos)

Aprobación Definitiva de Plan Director de Reserva Natural Especial de El Brezal, aprobado el 27/02/2009 en el BOC 040/09

---

#### Reserva Natural Especial de Azuaje (1 documentos)

Aprobación Definitiva de Plan Director de la Reserva natural Especial de Azuaje, publicado el 01/10/2004 en el BOC 191/04

---

#### Reserva Natural Especial de Los Tilos de Moya (1 documentos)

Aprobación Definitiva de Plan Director de la Reserva natural Especial Los Tilos de Moya, publicado el 17/08/2005 en el BOC 160/05

---

#### Reserva Natural Especial de Los Marteles (1 documentos)

Aprobación Definitiva de Plan Director de Reserva Natural Especial de Los Marteles, publicado el 30/04/2007 en el BOC 085/07

---

#### Reserva Natural Especial de Las Dunas de Maspalomas (1 documentos)

Aprobación Definitiva de Plan Director de Reserva Natural Especial de Las Dunas de Maspalomas, publicado el 20/12/2004 en el BOC 245/04

---

#### Reserva Natural Especial de Güi-güí (1 documentos)

Aprobación Definitiva de Plan Director de La Reserva Natural Especial de Güigüi, publicado el 25/03/2004 en el BOC059/04

---

#### Parque Natural de Tamadaba (1 documentos)

Aprobación Definitiva de Corrección de Errores de Plan Rector de Uso y Gestión de Parque Natural de Tamadaba, publicado el 08/10/2003 en el BOC 196/03

---

#### Parque Natural de Pílancones (3 documentos)

Aprobación Definitiva de Plan Rector de Uso y Gestión de Parque Natural de Pílancones, publicado el 21/11/2006 en el BOC226/06

Aprobación Definitiva de Revisión Parcial de Plan Rector de Uso y Gestión del Parque Natural de Pílancones de Lomos de Pedro Afonso, publicado el 17/06/2014 en el BOC 115/14

Aprobación Definitiva de Modificación Puntual Nº 1 de Plan Rector de Uso y Gestión del Parque Natural de Pilacones, publicado el 17/03/2015 en el BOC 052/15

---

Parque Rural del Nublo AD Ley 12/94 (2 documentos)

Aprobación Definitiva de Plan Rector de Uso y Gestión de Parque Rural del Nublo por la ley 12/94, publicado el 2/12/2002 en el BOC 160/02

Aprobación Definitiva de Suspensión de ámbito Territorial concreto anexas al Helipuerto de Parque Rural del Nublo, publicado el 28/07/2009 en el BOC 145/09

---

Monumento Natural de Amagro (1 documentos)

Aprobación Definitiva de Normas de Conservación del Monumento Natural de Amagro, publicado el 02/06/2011 en el BOC 108/11

---

Monumento Natural de Bandama (2 documentos)

Aprobación Definitiva de Normas de Conservación de Monumento Natural de Bandama, publicado el 26/12/2005 en el BOC 251/05

Sentencia TSJC recurso número 34/2006 contra las Normas de Conservación del Monumento Natural de Bandama, en ZUT, en SPPAV y en el Centro de Visitantes, publicado en el BOC 227/18.

---

Monumento Natural del Montañón Negro (1 documentos)

Aprobación Definitiva de Normas de Conservación de Monumento Natural de Montañón Negro, publicado el 25/05/2007 en el BOC 105/07

---

Monumento Natural del Roque Aguayro (1 documentos)

Aprobación Definitiva de Normas de Conservación de Monumento Natural de Roque Aguayro, publicado el 15/09/2005 en el BOC 182/05

---

Monumento Natural de Tauro (1 documentos)

Aprobación Definitiva de Normas de Conservación de Monumento Natural de Tauro, publicado el 11/09/2002 en el BOC 121/02

---

Monumento Natural de Arinaga (1 documentos)

Aprobación Definitiva de Normas de Conservación de Monumento Natural de Arinaga, publicado el 06/11/2006 en el BOC 215/06

---

Monumento Natural del Barranco de Guayadeque (1 documentos)

Aprobación Definitiva de Normas de Conservación de Monumento Natural del Barranco de Guayadeque, publicado el 01/04/2005 en el BOC 064/05

---

Monumento Natural Riscos de Tirajana (1 documentos)

Aprobación Definitiva de Normas de Conservación de Monumento Natural Riscos de Tirajana, publicado el 17/05/2005 en el BOC 095/05

---

Monumento Natural del Roque Nublo (1 documentos)

Aprobación Definitiva de Normas de Conservación de Monumento Natural de Roque Nublo, publicado el 08/01/2010 en el BOC 004/10

---

Paisaje Protegido de La Isleta (1 documentos)

Aprobación Definitiva de Plan Especial de Paisaje Protegido de La Isleta, publicado el 05/11/2010 en el BOC 218/10

---

Paisaje Protegido de Pino Santo (6 documentos)

Aprobación Definitiva de Plan Especial de Paisaje Protegido de Pino Santo, publicado el 27/10/2006 en el BOC 189/06

Aprobación Definitiva de Corrección de Errores de Plan Especial del Paisaje Protegido de Pino Santo, en los términos municipales de Las Palmas de Gran Canaria, Santa Brígida, Teror y Vega de San Mateo, publicado el 01/03/2007 en el BOC 044/07

Aprobación Definitiva de Corrección de Errores de Plan Especial del Paisaje Protegido de Pino Santo en El Corcovado, publicado el 20/06/2008 en el BOC 123/08

Aprobación Definitiva de Modificación Puntual Nº1 de Plan Especial del Paisaje Protegido de Pino Santo, publicado el 11/12/2008 en el BOC 247/08

Aprobación Definitiva de Corrección de Errores de Plan Especial del Paisaje Protegido de Pino Santo, en los términos municipales de Las Palmas de Gran Canaria, Santa Brígida, Teror y Vega de San Mateo, publicado el 10/06/2010 en el BOC 113/10

Sentencia TSJC 272/2006 de Anulación de Asentamientos Rurales de Pino Santo, publicado el 12/06/2014 en el BOC 112/14

---

Paisaje Protegido de Tafira (3 documentos)

Aprobación Definitiva de Plan Especial de Paisaje Protegido de Tafira por la ley 12/94, publicado el 09/08/2000 en el BOC 102/00

Sentencia TSJC 263/2010 de anulación de Plan Especial de Paisaje Protegido de Tafira, publicado el 28/11/2013 en el BOC 230/13

Sentencia TS 2659/2004 de cambio de Usos Zona IV de Plan Especial de Paisaje Protegido de Tafira, publicado el 28/11/2008 en el BOC 239/08

---

Paisaje Protegido de Las Cumbres (1 documentos)

Aprobación Definitiva de Plan Especial de Paisaje Protegido de Las Cumbres, publicado el 22/09/2010 en el BOC 187/10

---

Paisaje Protegido de Lomo Magullo (1 documentos)

Aprobación Definitiva de Plan Especial de Paisaje Protegido de Lomo Magullo, publicado el 03/02/2006 en el BOC 024/06

---

Paisaje Protegido de Fataga (1 documentos)

Aprobación Definitiva de Plan Especial de Paisaje Protegido de Fataga, publicado el 27/06/2011 en el BOC 125/11

---

Paisaje Protegido de Montaña de Agüimes (1 documentos)

Aprobación Definitiva de Plan Especial de Paisaje Protegido de Montaña de Agüimes, publicado el 22/01/2007 en el BOC 016/07

---

Sitio de Interés Científico de Jinámar (1 documentos)

Aprobación Definitiva de Normas de Conservación de Sitio de Interés Científico de Jinámar, publicado el 14/03/2003 en el BOC 051/03

---

Sitio de Interés científico de Roque de Gando (1 documentos)

Aprobación Definitiva de Normas de Conservación de Sitio de Interés Científico de Roque de Gando, publicado el 28/06/2005 en el BOC 125/05

---

Sitio de Interés Científico de Juncalillo del Sur (1 documentos)

Aprobación Definitiva de Normas de Conservación de Sitio de Interés Científico de Juncalillo del Sur, publicado el 10/05/2006 en el BOC 089/06

---

Monumento Natural del Barranco del Draguillo (1 documentos)

Aprobación Definitiva de Normas de Conservación de Monumento Natural de Barranco del Draguillo, publicado el 15/09/2009 en el BOC181/06



## Tenerife

Municipios sistematizados: 31

Espacios Naturales Protegidos sistematizados: 40

### Adeje (15 documentos)

- Aprobación Definitiva de Plan General de Ordenación de Adeje, publicado el 28/12/2007 en el BOC 258/07 y el 02/09/2008 en el BOP 173/08
- Aprobación Definitiva de Plan Especial de Reforma Interior de La Caleta de Adeje, publicado el 19/01/1994 en el BOC 008/94
- Aprobación Definitiva de Estudio de Detalle Manzana T-20 de Adeje, aprobado el 07/10/1994
- Aprobación Definitiva de Estudio de Detalle Manzana CJ-4 de Plan Especial de Reforma Interior de La Caleta de Adeje, aprobado el 02/12/1994
- Aprobación Definitiva de Modificación Puntual en el entorno de Casa Fuerte de las Normas Subsidiarias de Planeamiento de Adeje, publicado el 13/08/1997 en el BOC 104/97
- Aprobación Definitiva de Plan Especial Ambito Iglesia de Santa Ursula de Adeje, publicado el 19/11/2001 en el BOC 150/01
- Aprobación Definitiva de Modificación Puntual Nº1 de Plan General de Ordenación de Adeje, publicado el 02/02/2012 en el BOC 023/12 y el 05/03/2012 en el BOP 173/12
- Aprobación Definitiva de Modificación Puntual Nº2 de Plan General de Ordenación de Adeje en el Sector SO13, Sector 8 y el Suelo Urbano Consolidado AU8 Playas del Duque, publicado el 14/05/2014 en el BOC 092/14
- Aprobación Definitiva de Estudio de Detalle de las Parcelas 13,14 y 15 de la UA UE-1 Sector Rocabella, publicado el 31/10/2018 en el BOP 131/18
- Aprobación Definitiva de Estudio de Detalle de las parcelas A-1.9 y A.10 sector 1, Avda. Francia de PGO de Adeje, publicado el 26/12/2018 en el BOP 155/18
- Aprobación Definitiva de Estudio de Detalle de las parcelas A-3.10, A-3.11, A-3.12, A-3.13, A-3.14 y A-3.15 de PGO de Adeje, publicado el 26/12/2018 en el BOP 155/18
- Aprobación Definitiva de la Revisión Parcial de Plan General de Ordenación de Adeje en el Sector SO6 Puertito de Adeje, publicado el 21/05/2019 en el BOC 096/19 y el 19/07/2019 en el BOP 087/19
- Aprobación Definitiva de Plan Parcial SN3 Los Menores de Adeje, publicado el 18/03/2022 en el BOP 033/22
- Aprobación Definitiva de Estudio de Detalle de la Parcela 13 sector SO3-Rocabella de Adeje, publicado el 25/01/2023 en el BOP 011/23
- Aprobación Definitiva del Programa de Actuación en el Medio Urbano de la Parcela nº 24 AU12 Urb. San Eugenio de Adeje, publicado el 05/02/2024 en el BOP 016/24

### Arafo (8 documentos)

- Aprobación Definitiva de Plan General de la Villa de Arafo por COTMAC 26/01/2005, publicado el 31/03/2005 en el BOC 063/05
- Aprobación Definitiva de Modificación Puntual en zona de edificación industrial del Polígono Industrial de Güímar de Plan General de la Villa de Arafo por pleno COTMAC 26/09/2008, publicado el 31/03/2005 en el BOC 212/08
- Aprobación Definitiva de Modificación Puntual de Plan General de Ordenación de Arafo en SUSO El Carretón, Parcelas 1,2 y 8, publicado el 21/10/2015 en el BOP 133/15
- Aprobación Definitiva de Modificación Puntual de Plan General de Ordenación de Arafo en Artículo 3.5.5 de las Normas Urbanísticas, Zona EA AC El Carretón, publicado el 04/12/2017 en el BOP 145/17
- Aprobación Definitiva de Estudio de Detalle de Manzana B Parcela 7 de Polígono Industrial de Valle de Güímar, de Plan General de Ordenación de Arafo, publicado el 28/01/2019 en el BOP 012/19
- Aprobación Definitiva de Estudio de Detalle de Manzana A Parcela 2 de Polígono Industrial de Valle de Güímar, de Plan General de Ordenación de Arafo, publicado el 01/02/2019 en el BOP 014/19
- Aprobación Definitiva de Estudio de Detalle de Manzana C de Polígono Industrial de Valle de Güímar, de Plan General de Ordenación de Arafo, publicado el 15/04/2019 en el BOP 045/19

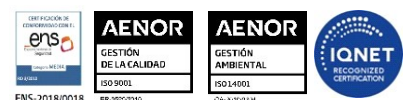
jueves, 9 de mayo de 2024

Página 25 de 53

[www.grafcan.es](http://www.grafcan.es)

C/ Panamá, 34. Pol. Costa Sur, Naves 8-9  
38009 Santa Cruz de Tenerife  
+34 922 237860

Av. Juan XXIII, 7. Edf. Campo España 3º- oficina 9  
35004 Las Palmas de Gran Canaria  
+34 928 336860



Aprobación Definitiva de Estudio de Detalle de Manzana en C. Calvo Sotelo 39-41 y Ctra. Arafo-Cumbre 37 de Plan General de Ordenación de Arafo, publicado el 30/11/2007 en el BOP 212/07

## Arico (22 documentos)

- Aprobación Definitiva de Normas Subsidiarias de Planeamiento de Arico por Pleno COTMAC el 12/08/1997, publicado el 30/10/1997 en el BOC 155/97
- Aprobación Definitiva de Plan Parcial Los Llanos del Porís de Arico, aprobado el 30/07/1970
- Aprobación Definitiva de Plan Parcial Los Abriguitos de Arico, publicado el 23/11/1983 en el BOC 032/1983
- Aprobación Definitiva de Plan Parcial Canteras del Sol y Modificación Puntual de Plan Parcial de Los Abriguitos de Arico, publicado el 16/05/1990 en el BOC 061/90
- Aprobación Definitiva de Plan Parcial Las Eras Altas de Arico por Pleno COTMAC el 25/05/1995, publicado el 22/11/1995 en el BOC 149/95
- Aprobación Definitiva de Texto Refundido del Plan Especial de Reforma Interior del Porís de Abona de Arico por Pleno COTMAC el 04/06/1998, publicado el 25/11/1998 en el BOC 148/98
- Aprobación Definitiva de Modificación Puntual Nº1 en Zona de Guama de las Normas Subsidiarias de Planeamiento de Arico por Pleno COTMAC el 16/12/1998, publicado el 15/02/1999 en el BOC 020/99
- Aprobación Definitiva de Modificación Puntual Nº1 de Plan Parcial Las Eras Altas de Arico por Pleno COTMAC el 30/09/1998, publicado el 22/03/1999 en el BOC 035/99
- Aprobación Definitiva de Plan Parcial Las Listadas de Arico por Pleno COTMAC el 29/04/1999, publicado el 06/08/1999 en el BOC 105/99
- Aprobación Definitiva de Texto Refundido de Plan Parcial Caleta de María Luisa de Arico por Pleno COTMAC el 30/06/1999, publicado el 29/09/1999 en el BOC 131/99
- Aprobación Definitiva de Plan Especial Reforma Interior de Punta de Abona de Arico por Pleno COTMAC el 29/07/1999, publicado el 13/10/1999 en el BOC 137/99
- Aprobación Definitiva de Modificación Puntual Nº4 Montaña de Magua de Normas Subsidiarias de Arico por Pleno COTMAC el 25/01/2000, publicado el 06/03/2000 en el BOC 028/00
- Aprobación Definitiva de Plan Especial de Reforma Interior Jardín del Atlántico de Arico por Pleno COTMAC el 09/03/2000, publicado el 26/05/2000 en el BOC 065/00
- Aprobación Definitiva de Plan Especial de Reforma Interior Las Eras de Arico por Pleno COTMAC el 09/03/2000, publicado el 26/05/2000 en el BOC 065/00
- Aprobación Definitiva de Modificación Puntual Nº3 Salto del Roque y Las Revueltas de Normas Subsidiarias de Arico por Pleno COTMAC el 26/12/2002, publicado el 14/02/2003 en el BOC 031/03
- Aprobación Definitiva de Plan Parcial La Jaca-Oeste SAU-R8 de Arico por Pleno COTMAC el 22/01/2002, publicado el 10/06/2002 en el BOP 069/02
- Aprobación Definitiva de Modificación Puntual Nº2 Las Eras Altas de Arico por Pleno de la Corporación el 19/03/2002, publicado el 09/09/2002 en el BOC 120/02
- Aprobación Definitiva de Modificación Puntual de Plan Especial de Reforma Interior Porís de Abona de Arico por Pleno de la Corporación el 26/12/2002, publicado el 14/02/2003 en el BOC 031/03
- Aprobación Definitiva de Modificación Puntual Nº5 La Jaca, Las Maretas, El Viso, Arico El Viejo, La Cisnera y El Río de Normas Subsidiarias de Arico por Pleno COTMAC el 03/11/2004, publicado el 14/01/2005 en el BOC 009/05
- Aprobación Definitiva de Modificación Puntual Nº6 Las Maretas, La Jaca y La Cisnera de Normas Subsidiarias de Arico por Pleno COTMAC el 30/11/2005, publicado el 07/04/2006 en el BOP 052/06
- Aprobación Definitiva de Estudio Detalle Nº26 de Plan Especial de Reforma Interior Porís de Abona de Arico por Pleno COTMAC el 28/11/2006, publicado el 12/01/2007 en el BOC 009/07
- Aprobación Definitiva de Estudio de Detalle de Unidad de Actuación 4 de Plan Especial del Porís de Abona, publicado el 14/05/2001 en el BOP 058/01

## Arona (31 documentos)

jueves, 9 de mayo de 2024

[www.grafcan.es](http://www.grafcan.es)

C/ Panamá, 34. Pol. Costa Sur, Naves 8-9  
38009 Santa Cruz de Tenerife  
+34 922 237860

Av. Juan XXIII, 7. Edf. Campo España 3º- oficina 9  
35004 Las Palmas de Gran Canaria  
+34 928 336860

Página 26 de 53

Sentencia de TSJC, de 25 de abril de 2014, de anulación total del Plan General de Ordenación de Arona de 2011

Aprobación Definitiva de Plan General de Ordenación de Arona por Pleno COTMAC el 09/06/1994, publicado el 03/08/1994 en el BOC 095/94

Aprobación Definitiva de Plan Parcial de Tinguafaya de Arona, publicado el 16/09/1987 en el BOC 120/87

Aprobación Definitiva de Estudio de Detalle de Plan Parcial de Tinguafaya Parcela 5 de Arona, publicado el 09/11/1988 en el BOP 135/88

Aprobación Definitiva de Estudio de Detalle de Plan Parcial de Tinguafaya Parcela 8 de Arona, publicado el 07/07/1989 en el BOP 082/89

Aprobación Definitiva de Estudio de Detalle de Plan Parcial de Tinguafaya Parcela 6 de Arona, aprobado el 26/09/1991

Aprobación Definitiva de Estudio de Detalle de Plan Parcial de Tinguafaya Parcela 10 de Arona, publicado el 10/11/1989 en el BOP 136/89

Aprobación Definitiva de Estudio de Detalle de Plan Parcial de Tinguafaya Parcela 10 3ª Fase de Arona, publicado el 17/06/1992 en el BOC 079/92

Aprobación Definitiva de Estudio de Detalle de Plan Parcial de Tinguafaya Parcela 16 de Arona, aprobado el 03/08/1995

Aprobación Definitiva de Estudio de Detalle de Plan Parcial de Tinguafaya Parcela 11 de Arona, aprobado el 08/05/1997

Aprobación Definitiva de Estudio de Detalle de Plan Parcial de Tinguafaya Parcela 7, publicado el 12/01/1998 en el BOC 005/98

Aprobación Definitiva de Estudio de Detalle de Plan Parcial de Tinguafaya Parcela 7.1 de Arona, aprobado el 16/10/1999

Aprobación Definitiva de Estudio de Detalle de Plan Parcial de Tinguafaya Parcela 4, publicado el 19/12/2001 en el BOP 152/01

Aprobación Definitiva de Estudio de Detalle de Plan Parcial de Tinguafaya Parcela 15, publicado el 22/04/2002 en el BOP 048/02

Aprobación Definitiva de Estudio de Detalle de Plan Parcial de Tinguafaya Parcela 19, publicado el 07/02/2003 en el BOP 017/03

Aprobación Definitiva de Estudio de Detalle de Plan Parcial de Tinguafaya Parcela 12, publicado el 13/03/2007 en el BOP 052/07

Aprobación Definitiva de Plan Parcial Estrella Marazul de Arona, publicado el 11/08/1989 en el BOC 108/89

Aprobación Definitiva de Plan Parcial El Mojón de Arona, publicado el 13/12/1996 en el BOC 160/96

Aprobación Definitiva de Plan Parcial y Especial Golf Las Américas de Arona, publicado el 25/08/1993 en el BOC 109/93

Aprobación Definitiva de Plan Parcial del Sector R-2 Cabo Blanco de Arona, publicado el 02/02/2001 en el BOC 116/01

Aprobación Definitiva de Plan Parcial Colinas de Guaza de Arona, publicado el 13/08/1999 en el BOC 108/99

Aprobación Definitiva de Plan Parcial El Fraile de Arona, publicado el 11/02/2000 en el BOC 018/00

Aprobación Definitiva de Plan Parcial La Camella Baja de Arona, publicado el 14/01/2002 en el BOC 006/02

Aprobación Definitiva de Modificación Puntual en Cabo Blanco de Plan General de Ordenación de Arona, publicado el 09/08/1999 en el BOC 106/99

Aprobación Definitiva de Modificación Puntual en El Fraile de Plan General de Ordenación de Arona, publicado el 19/03/2001 en el BOC 035/01

Aprobación Definitiva de Estudio de Detalle de Parcela 40 Palm-Mar de Plan General de Ordenación de Arona, publicado el 16/07/2021 en el BOC 146/21

Aprobación Definitiva de Estudio de Detalle Parcela 14 de Plan Parcial de Tinguafaya de Arona, aprobado el 26/09/1991

Aprobación Definitiva de Estudio de Detalle Parcela 1-2 de Plan Parcial de Tinguafaya de Arona, aprobado el 04/07/1988

Aprobación Definitiva de Estudio de Detalle de Manzana 39 El Palm-Mar de Arona, publicado el 28/03/2022 en el BOC 061/22 y el 01/04/2022 en el BOP 039/22

Aprobación Definitiva de Plan Especial de Ordenación del Puerto de Las Galletas de Arona, publicado el 22/11/2022 en el BOC 230/22

Aprobación Definitiva de Estudio de Detalle en Urbanización La Florida del Sur parcela B-28 de Arona, publicado el 11/10/2002 en el BOP 122/02

Buenavista del Norte (1 documentos)

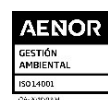
jueves, 9 de mayo de 2024

Página 27 de 53

[www.grafcan.es](http://www.grafcan.es)

C/ Panamá, 34. Pol. Costa Sur, Naves 8-9  
38009 Santa Cruz de Tenerife  
+34 922 237860

Av. Juan XXIII, 7. Edf. Campo España 3º- oficina 9  
35004 Las Palmas de Gran Canaria  
+34 928 336860



ENS-2018/0018

ER-3620310

02-A-160144

Aprobación Definitiva de Plan General de Ordenación de Buenavista del Norte, publicado el 11/06/2007 en el BOC 087/07

## Candelaria (6 documentos)

Texto Refundido de Aprobación Definitiva de Adaptación Plena al D.L. 1/2000 de Plan General de Ordenación de Candelaria publicado el 10/05/2007 en el BOC 092/07 y el 17/05/2007 en el BOP 071/07

Aprobación definitiva de Modificación Puntual de PGO de Candelaria consistente en la supresión de tres artículos de la normativa pormenorizada sobre casas de madera, publicado el 15/06/2009 en el BOC 113/2009 y el 17/06/2009 en el BOP 114/09

Sentencia de 2 de marzo de 2010 del Tribunal Superior de Justicia de Canarias de anulación Sector SUSOI-C18 Iserce Industrial de Candelaria, publicado el 13/11/2012 en el BOC 222/12

Sentencia Judicial 116/2007 de Tribunal Superior de Justicia de Canarias de anulación de AUA-C5 La Puntita, publicado el 24/10/2011 en el BOC 209/11

Sentencia Judicial 258/2007 de Tribunal Superior de Justicia de Canarias de anulación de AUA-C8 Punta del Rey, publicado el 09/12/2011 en el BOC 241/11

Aprobación Definitiva de la Modificación Puntual del Plan General de Ordenación de Candelaria, referido a la corrección de la delimitación de SUS,SUNC y SUC, y erratas en plano nº16, publicado el 25/01/2012 en el BOC 017/12

## Fasnia (2 documentos)

Aprobación Definitiva de Plan General de Ordenación de Fasnia, publicado el 13/05/2011 en el BOP 075/11

Aprobación Definitiva de Plan Parcial de La Hondura de Fasnia, publicado el 27/01/1998 en el BOC 012/98

## Garachico (4 documentos)

Aprobación Definitiva de Plan General de Ordenación de Garachico, publicado el 11/12/2012 en el BOP 172/12

Aprobación Definitiva de Normas Subsidiarias de Garachico, publicado el 10/06/1994 en el BOC 071/94

Aprobación Definitiva de Modificación Puntual de Varias Zonas de Normas Subsidiarias de Garachico, publicado el 13/12/1995 en el BOC 158/95

Aprobación Definitiva de Modificación Puntual Cambios calificación suelo urbano de Normas Subsidiarias de Garachico, publicado el 19/07/2002 en el BOC 098/02

## Granadilla de Abona (19 documentos)

Aprobación Definitiva Parcial de Adaptación Plena al D.L. 1/2000 de Plan General de Ordenación de Granadilla de Abona, publicado el 06/04/2005 en el BOC 067/05 y el 29/04/2005 en el BOP 068/05

Aprobación Definitiva de Estudio de Detalle de la parcela B de la U.A. Aguadulce en los Abrigos, publicado el 12/12/2005 en el BOC 241/05

Aprobación Definitiva de Estudio de Detalle de la parcela en Calle Arguayoda esquina Calle Isla de Gran Canaria, San Isidro, publicado el 02/02/2006 en el BOC 023/06

Aprobación Definitiva de Modificación Puntual Nº2 de Plan General de Ordenación de Granadilla en los Sectores U.A Invernaderos A (ParcelaA1) y PP Los Martines (Parcela1B), publicado el 20/02/2007 en el BOC 037/07

Aprobación Definitiva de Estudio de Detalle de la Parcela 1 de la U.A. Chasnaflor en San Isidro, publicado el 20/02/2006 en el BOC 035/06

Aprobación Definitiva de Estudio de Detalle de las Parcelas 2, 3 y 4 de la U.A. Chasnaflor en San Isidro, publicado el 20/02/2006 en el BOC 035/06

Aprobación Definitiva de Estudio de Detalle de las Parcelas 1 y 2 de Plan Parcial La Jurada en San Isidro, publicado el 22/02/2006 en el BOC 037/06

Aprobación Definitiva de Plan Parcial Médano Park, publicado el 09/06/2006 en el BOC 111/06

Aprobación Definitiva de Modificación Puntual Nº16 para equipamientos e instalaciones destinadas a servicios funerarios de PGO de Granadilla de Abona, publicado el 02/01/2019 en el BOP 001/19

Aprobación Definitiva de Suspensión de las determinaciones de Plan General de Ordenación de Granadilla de Abona para el Sector SP-1.01, publicado el 20/03/2013 en el BOC 055/13

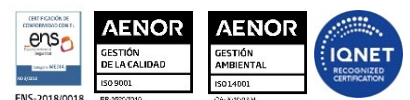
jueves, 9 de mayo de 2024

Página 28 de 53

[www.grafcan.es](http://www.grafcan.es)

C/ Panamá, 34. Pol. Costa Sur, Naves 8-9  
38009 Santa Cruz de Tenerife  
+34 922 237860

Av. Juan XXIII, 7. Edf. Campo España 3º- oficina 9  
35004 Las Palmas de Gran Canaria  
+34 928 336860



Aprobación Definitiva de Estudio de Detalle de las parcelas 1-b y 2-a de la Manzana 1 de Plan Parcial La Jurada de Granadilla de Abona, publicado el 09/04/2021 en el BOP 043/21

Aprobación Definitiva de Estudio de Detalle de la Parcela en C/ Antonio Machado esquina C/ Cuevas de Cho Portada de Granadilla de Abona, publicado el 19/11/2008 en el BOP 230/08

Aprobación Definitiva de Estudio de Detalle de la Parcela Nº11 en Avenida Príncipes de España, El Médano de Granadilla de Abona, publicado el 02/01/2009 en el BOP 001/09

Aprobación Definitiva de Estudio de Detalle de las parcelas 1-a y 1-b de la Manzana 1 de Plan Parcial La Jurada de Granadilla de Abona, publicado el 18/07/2008 en el BOC 143/08

Aprobación Definitiva de Modificación Puntual Nº4 en Área de Suelo Urbano Unelco-Disa de Plan General de Ordenación Granadilla de Abona, publicado el 23/02/2012 en el BOC 038/12

Aprobación Definitiva de Estudio de Detalle parcelas en C/ El Confital Nº 14 y 16, El Médano de Granadilla de Abona, publicado el 02/11/2021 en el BOC 225/21

Aprobación Definitiva de Revisión Parcial de Sector SP-01 Polígono Industrial de Plan General de Ordenación de Granadilla de Abona, publicado el 20/11/2012 en el BOC 227/12

Aprobación Definitiva de Texto Refundido de Plan Parcial Noroeste en San Isidro de Granadilla de Abona, publicado el 24/10/2022 en el BOP 128/22

Aprobación Definitiva de Estudio de Detalle de la parcela 15.2 de El Cabezo, El Médano de Granadilla de Abona, publicado el 16/04/1999 en el BOP 046/99

---

## La Guancha (3 documentos)

Aprobación Definitiva de Adaptación al D.L. 1/2000 de Plan General de Ordenación de La Guancha, publicado el 14/02/2008 en el BOC 033/08 y el 10/03/2008 en el BOP 049/08

Aprobación Definitiva de Estudio de Detalle de vial a ejecutar entre la Avenida XXV de Noviembre y Camino El Roque en el Barrio de Santa Catalina de Plan General de Ordenación de La Guancha, publicado el 20/08/2018 en el BOP 100/18

Aprobación Definitiva de Ordenanzas Municipales de Edificación y Urbanización de La Guancha, publicado el 17/06/2020 en el BOP 073/20

---

## Guía de Isora (15 documentos)

Aprobación Definitiva de Plan General de Ordenación de Guía de Isora, publicado el 01/07/2010 en el BOP 130/10

Aprobación Definitiva de Plan Parcial de Piedra Hincada de Guía de Isora, publicado el 08/07/1992 en el BOC 092/92

Aprobación Definitiva de Plan Parcial Club de Campo de Guía de Isora, publicado el 05/07/1999 en el BOC 068/99

Aprobación Definitiva de Modificación del Plan Parcial La Jaquita de Guía de Isora, publicado el 09/11/2001 en el BOC 146/01

Aprobación Definitiva de Plan Parcial Villa Canaria El Varadero-Cueva del Polvo de Guía de Isora, publicado el 24/01/2007 en el BOC 018/07

Aprobación Definitiva de Corrección de errores materiales del Plan General de Ordenación de Guía de Isora, publicado el 21/11/2011 en el BOC 229/11

Aprobación Definitiva de Estudio de Detalle Parcela AB2A de apartamentos turísticos, fase III, en el subámbito Abama 1 de Guía de Isora, publicado 12/12/2011 en el BOC 242/11 y el 30/11/2011 en el BOP 196/11

Aprobación Definitiva de Plan Parcial Costa San Juan de Guía de Isora, publicado el 21/11/2013 en el BOC 225/13

Aprobación Definitiva de Estudio de Detalle de Plan General de Ordenación de Guía de Isora Parcela AB2B\*, Subámbito 1 Abama, publicado el 06/06/2018 en el BOC 068/18

Aprobación Definitiva de Estudio de Detalle de Parcela Iglesia Nuestra Señora de Candelaria, Guía de Isora, publicado el 21/07/2017 en el BOC 140/17

Aprobación Definitiva de Modificación Puntual de Plan General de Ordenación de Guía de Isora Sector Cueva del Polvo, publicado el 21/08/2019 en el BOP 101/19

Aprobación Definitiva de Modificación Puntual de Plan General de Ordenación de Guía de Isora Sector Villa Erques, publicado el 22/06/2020 en el BOC 124/20 y el 22/06/2020 en el BOP 075/20

Aprobación Definitiva de Modificación Puntual Sector Abama Subámbito 1 de Plan General de Ordenación de Guía de Isora, publicado el 20/11/2015 en el BOC 226/15 y el 11/12/2015 en el BOP 155/15

Aprobación Definitiva de Plan Parcial del Sector Maguenes de Guía de Isora, publicado el 10/05/2022 en el BOC 091/22 y el 25/05/2022 en el BOP 062/22

Aprobación Definitiva de la Modificación de las Parcelas AB2b\*; AB2C\*; AB4\* y Campo de Golf Sector Abama Subámbito 1 de Plan General de Ordenación de Guía de Isora, publicado el 28/06/2023 en el BOC 125/23 y el 21/06/2023 en el BOP 075/23

## Güímar (13 documentos)

Aprobación Definitiva de Modo Parcial de Plan General de Ordenación de Güímar, publicado el 05/07/2005 en el BOC 130/05

Aprobación Definitiva de Plan Parcial de Puertito de Güímar de Güímar, publicado el 19/02/1992 en el BOC 024/92

Aprobación Definitiva de Estudio Detalle de Manzana M-6 de Plan Parcial Puertito de Güímar de Güímar, publicado el 04/01/2008 en el BOP 003/08

Aprobación Definitiva de Estudio Detalle de Manzana M-4 de Plan Parcial Puertito de Güímar de Güímar, publicado el 24/09/2008 en el BOC 192/08

Aprobación Definitiva de Estudio Detalle de Manzana 3, 5.1 y 5.2 de Plan Parcial Puertito de Güímar de Güímar, publicado el 24/09/2008 en el BOC 075/11

Aprobación Definitiva de Estudio Detalle de Manzana 1.3 de Plan Parcial Puertito de Güímar de Güímar, publicado el 24/09/2008 en el BOC 075/11

Aprobación Definitiva de Estudio de Detalle de la Manzana formada por la futura plaza, calle en proyecto y calle Rodonal de Güímar, publicado el 22/09/2009 en el BOC 186/09

Aprobación Definitiva de Estudio de Detalle de la parcela ubicada entre la Avenida Obispo Pérez Cáceres, callejón La Morena, calle Pintor Manuel González Méndez y Plaza Las Artes de Güímar, publicado el 08/10/2009 en el BOC 198/09

Sentencia del TSJC de 31/03/2008 de Güímar, publicado el 20/01/2012 en el BOC 014/12

Aprobación Definitiva de Revisión Parcial del Plan General de Ordenación de Güímar en el sector Puertito de Güímar de Güímar, publicado el 22/02/2013 en el BOC 037/13

Aprobación Definitiva de Corrección de error material del Plan General de Ordenación de Güímar, en el Catálogo de Elementos Protegidos correspondiente a inmuebles ubicados en la calle Candelaria, nº 29, publicado el 17/11/2015 en el BOC 223/15

Aprobación Definitiva de Estudio de Detalle Manzana 19 de Plan Parcial Playa de Las Palmeras de Güímar, publicado el 24/07/2019 en el BOP 089/19

Aprobación Definitiva de Estudio de Detalle Sector SU16 Puertito de Güímar de Plan General de Ordenación de Güímar, publicado el 14/02/2020 en el BOC 031/20 y el 31/01/2020 en el BOP 014/20

## Icod de los Vinos (15 documentos)

Aprobación Definitiva de Normas Subsidiarias de Icod de los Vinos, publicado el 21/03/1988 en el BOC 036/88

Aprobación Definitiva de Texto Refundido de la Modificación Puntual de las Normas Subsidiarias de Planeamiento de Icod de los Vinos en el Centro Histórico, publicada el 10/05/1996 en el BOC 057/96

Aprobación Definitiva de Modificación Puntual de las Normas Subsidiarias de Planeamiento de Icod de los Vinos en la zona de La Centinela, publicada el 01/06/1998 en el BOC 067/98

Aprobación Definitiva de Modificación Puntual Nº03 en la zona de Buen Paso de Normas Subsidiarias de Icod de Los Vinos, publicado el 26/06/1998 en el BOC 078/98

Aprobación Definitiva de Modificación Puntual de las Normas Subsidiarias de Planeamiento de Icod de los Vinos en el ámbito de la Calle Asomada esquina Calle Mency Belicer, publicada el 19/03/2001 en el BOC 035/01

Aprobación Definitiva de Modificación Puntual de las Normas Subsidiarias de Planeamiento de Icod de los Vinos en el SAPU-8, publicada el 21/05/2001 en el BOC 062/01

Aprobación Definitiva de Modificación Puntual de las Normas Subsidiarias de Planeamiento de Icod de los Vinos en el Sector 10 de Suelo Urbanizable, publicada el 07/05/2001 en el BOC 056/01

Aprobación Definitiva de Revisión Parcial de las Normas Subsidiarias de Planeamiento de Icod de los Vinos en el Sector 7 de Suelo Urbanizable, publicada el 22/07/2002 en el BOC 099/02

Aprobación Definitiva de Plan Parcial Sector 10-1 Cementerio de Icod de los Vinos, publicada el 04/09/2002 en el BOC 118/02

Aprobación Definitiva de Plan Parcial Sector 5 La Mancha de Icod de los Vinos, publicada el 27/09/2002 en el BOC 128/02

Aprobación Definitiva de Plan General de Ordenación de Icod de los Vinos, publicado el 15/05/2009 en el BOP 091/09

Aprobación Definitiva de Suspensión de las Normas Subsidiarias de Planeamiento de Icod de los Vinos en la parcela adyacente al Complejo Hospitalario del Norte de Tenerife, publicada el 25/03/2010 en el BOC 060/10

Aprobación Definitiva de Estudio de Detalle de la Manzana urbana delimitada por las calles Francisco Miranda, Emeterio Gutiérrez López, Heraclio Díaz Mesa y Las Granaderas publicada el 06/03/2015 en el BOP 031/2015

Aprobación Definitiva de Corrección de Errores de Planimetría de Plan General de Ordenación de Icod de Los Vinos, publicado el 12/04/2010 en el BOC 070/10

Aprobación Definitiva de Ordenanzas Municipales de Edificación de Icod de Los Vinos, publicado el 20/08/2010 en el BOP 166/10

---

## San Cristóbal de La Laguna (32 documentos)

Aprobación Definitiva Parcial de Adaptación Básica al D.L. 1/2000 de Plan General de Ordenación de San Cristóbal de La Laguna, publicado el 06/04/2005 en el BOC 067/05 y el 25/04/2005 en el BOP 064/05

Aprobación Definitiva de Estudio de Detalle parcela ED-26, Punta del Hidalgo de San Cristóbal de La Laguna, publicado el 14/10/2003 en el BOC 200/03

Aprobación Definitiva de Estudio de Detalle Camino Garimba de San Cristóbal de La Laguna, publicado el 28/01/2004 en el BOC 018/04

Aprobación Definitiva de Estudio de Detalle en Paseo Werner Rautenberg, Bajamar de San Cristóbal de La Laguna, publicado el 23/08/2004 en el BOC 162/04 y el 05/04/2004 en el BOP 045/04

Aprobación Definitiva de Modificación Puntual Geneto 16 de Plan General de Ordenación de San Cristóbal de La Laguna publicado el 11/10/2005 en el BOC 200/05

Aprobación Definitiva de Modificación Puntual ZC9 de Plan General de Ordenación de San Cristóbal de La Laguna, publicado el 27/04/2005 en el BOC 082/05

Aprobación Definitiva de Plan Parcial GUAMASA3 de San Cristóbal de La Laguna, publicado el 26/12/2005 en el BOC 251/05 y el 17/06/2005 en el BOP 98/05.

Aprobación Definitiva de Plan Parcial La Cuesta 3 de San Cristóbal de La Laguna, publicado el 03/02/2006 en el BOC 024/06

Aprobación Definitiva de Plan Parcial Geneto11 de San Cristóbal de La Laguna, publicado el 12/06/2007 en el BOC 116/07

Aprobación Definitiva de Modificación Puntual Hospital de Plan General de Ordenación de San Cristóbal de La Laguna, publicado el 25/09/2002 en el BOC 127/02

Aprobación Definitiva de Modificación Puntual Los Barriales, Taco de Plan General de Ordenación de San Cristóbal de La Laguna, publicado el 23/10/2006 en el BOC 206/06

Aprobación Definitiva de Plan Especial Montaña El Drago de San Cristóbal de La Laguna, publicado el 09/08/2006 en el BOC 155/06

Aprobación Definitiva de Estudio de Detalle Los Majuelos de San Cristóbal de La Laguna, publicado el 04/11/2004 en el BOC 213/04

Aprobación Definitiva de Plan Parcial La Vega2 de San Cristóbal de La Laguna publicado el 28/03/2006 en el BOC 061/06

Aprobación Definitiva de Revisión Parcial Montaña Pacho de Plan General de Ordenación de San Cristóbal de La Laguna, publicado el 24/10/2006 en el BOC 207/06

Aprobación Definitiva de Modificación Puntual Calle Isaac Albéniz de Plan General de Ordenación de San Cristóbal de La Laguna, publicado el 19/03/2008 en el BOC 057/08

Aprobación Definitiva de Modificación Puntual Camino de La Rúa, 63, de Plan General de Ordenación de San Cristóbal de La Laguna por Pleno COTMAC el 30/11/2007, publicado el 21/04/2008 en el BOC 080/08 y el 02/04/2008 en el BOP 066/2008

Aprobación Definitiva de Revisión Parcial de Plan General Los Majuelos Torre Deportiva de San Cristóbal de La Laguna, publicado el 05/06/2008 en el BOC 111/08 y el 25/06/2008 en el BOP 125/08

Aprobación Definitiva de Plan Parcial de Sector de Suelo Urbanizable Bajamar 2 de San Cristóbal de La Laguna, publicado el 29/12/2002 en el BOC 158/02 y el 06/12/2002 en el BOP 146/02

Aprobación Definitiva de Plan Especial La Vega de San Cristóbal de La Laguna, publicado el 02/06/06 en el BOC 106/06 y el 09/01/2006 en el BOP 05/06

Aprobación Definitiva de Modificación Puntual Suelo Rústico área suspendida 2.5 de Plan General de Ordenación de San Cristóbal de La Laguna, publicado el 23/10/2006 en el BOC 206/06

Aprobación Definitiva de Estudio de Detalle Cruce de Taco de Plan General de Ordenación de San Cristóbal de La Laguna, publicado el 16/05/2003 en el BOC 093/03

Aprobación Definitiva de Plan Especial de Protección del Conjunto Histórico de San Cristóbal de La Laguna, publicado el 12/01/2006 en el BOC 008/06 y el 15/12/2005 en el BOP 202/05

Aprobación Definitiva de Modificación Puntual en sectores Geneto 2, Geneto 8 y Guamasa 1 de Plan General de Ordenación de La Laguna, publicado el 10/07/2006 en el BOC 132/06

Aprobación Definitiva de Plan Parcial Geneto 5 de Plan General de Ordenación de La Laguna, publicado el 01/12/2006 en el BOC 234/06 y el 10/11/2006 en el BOP 157/06

Aprobación Definitiva de Modificación Puntual Errores materiales y corrección de erratas de Plan General de Ordenación de La Laguna, publicado el 06/08/2007 en el BOC 157/07 y el 07/09/2007 en el BOP 150/09

Ámbito Suspendido San Honorato-El Centurión de Plan General de Ordenación de La San Cristóbal de La Laguna, publicado el 03/06/2011 en el BOC 109/11

Ámbito Suspendido Hogar Gomero de Plan General de Ordenación de San Cristóbal de La Laguna, publicado el 27/10/2015 en el BOC 209/15

Ámbito Suspendido Las Chumberas de Plan General de Ordenación de San Cristóbal de La Laguna, publicado el 29/10/2015 en el BOC 211/15

Ámbito Suspendido La Vega 1 (Disposición Adicional 15 Ley 4/2017) de Plan General de Ordenación de La Laguna, publicado el 23/07/2020 en el BOC 148/20 y el 20/07/2020 en el BOP 087/20

Aprobación Definitiva de Ordenanzas Municipales de Urbanización de San Cristóbal de La Laguna, publicado el 18/05/2009 en el BOP 092/09

Aprobación Definitiva de Modificación Puntual Sistema de ejecución de Geneto 7 y La Vega 14 de Plan General de Ordenación de San Cristóbal de La Laguna, publicado el 04/04/2007 en el BOP 047/07

---

## La Matanza de Acentejo (ADParc) (5 documentos)

Aprobación Definitiva de Modo Parcial de Texto Refundido de Plan General de Ordenación de La Matanza de Acentejo, publicado el 20/08/2003 en el BOC 160/03 y el 10/09/2003 en el BOP 114/03

Aprobación Definitiva de Modificación de Ordenanzas Municipales de Edificación y Urbanización de La Matanza de Acentejo, publicado el 27/07/2005 en el BOP 121/05

Aprobación Definitiva de Corrección de Errores Materiales de Plan General de Ordenación de La Matanza de Acentejo, publicado el 23/11/2010 en el BOC 231/10

Aprobación Definitiva de Revisión Parcial Puntillo del Sol de Plan General de Ordenación de La Matanza de Acentejo, publicado el 15/07/2022 en el BOC 135/14

Aprobación Definitiva de Plan General de Ordenación de La Matanza de Acentejo, publicado el 20/04/2004 en el BOC 075/04

---

## La Orotava (16 documentos)

Aprobación Definitiva de Modo Parcial de Adaptación Plena al D.L. 1/2000 de Plan General de Ordenación de La Orotava, publicado el 18/06/2004 en el BOC 117/04 y el 29/06/2004 en el BOP 089/04

Aprobación Definitiva de Plan Parcial Lercaro de Plan General de Ordenación de La Orotava, publicado el 24/04/2006 en el BOC 078/06 y el 24/08/2005 en el BOP 140/05

Aprobación Definitiva de Modificación Puntual de PGO de La Orotava en U.A. La Perdoma 5, U.A. San Miguel, C/ Transversal a Camino del Pino, Aguamansa (Cruz de Tea) y San Jerónimo, publicado el 03/08/2007 en el BOC 156/07 y el 10/08/2007 en el BOP 131/07



Levantamiento de Suspensión ámbitos Vía de Circunvalación y UA La Luz 1 de Plan General de Ordenación de La Orotava, publicado el 19/04/2007 en el BOC 078/07

Aprobación Definitiva de Estudio de Detalle U.A. La Luz 6 de Plan General de Ordenación de La Orotava, publicado el 22/03/2007 en el BOC 059/07

Aprobación Definitiva de Plan Parcial La Playita de Plan General de Ordenación de La Orotava, publicado el 11/03/2008 en el BOC 051/08 y el 26/03/2008 en el BOP 061/08

Aprobación Definitiva de Plan Especial de Protección del Conjunto Histórico de La Orotava, publicado el 31/12/2009 en el BOC 255/09 y el 12/01/2010 en el BOP 07/10

Aprobación Definitiva de Modificación Puntual UA Los Pinos 1 de Plan General de Ordenación de La Orotava, publicado el 21/11/2011 en el BOC 229/11

Aprobación Definitiva de Revisión Parcial en el Sector Centro Valle de Plan General de Ordenación de La Orotava, publicado el 04/07/2013 en el BOC 127/13 y el 26/07/2013 en el BOP 98/13

Aprobación Definitiva de Revisión Parcial Finca Dóniz polígono San Jerónimo de Plan General de Ordenación de La Orotava, publicado el 31/01/2012 en el BOC 021/12 y el 24/02/2012 en el BOP 027/12

Aprobación Definitiva de Modificación Puntual Normativa Ordenación Pormenorizada de PGO de La Orotava, publicado el 21/07/2017 en el BOC 140/17

Aprobación Definitiva de Revisión Parcial en ámbito suspendido Cruz de Los Martillos y Polígono San Jerónimo de Plan General de Ordenación de La Orotava, publicado el 21/07/2017 en el BOC 140/17

Aprobación Definitiva de Modificación Menor Ámbitos La Boruga y San Bartolomé de Plan General de Ordenación de La Orotava, publicado el 01/03/2020 en el BOC 042/19 y el 13/03/2019 en el BOP 031/19

Aprobación Definitiva de Modificación Puntual de Plan General de Ordenación en Normativa Ordenación Pormenorizada Derogación Art. 160.2 de La Orotava, publicado el 30/04/2021 en el BOP 052/21

Aprobación Definitiva de Estudio de Detalle U.A. Las Candias 2 de Plan General de Ordenación de La Orotava, publicado el 20/04/2022 en el BOC 079/06

Adaptación a la Ley 4/17 Derogación del apartado 4 del artículo 33 de la normativa de Ordenación Estructural del Plan General de Ordenación de La Orotava, publicado el 13/03/2024 en el BOC 053/24 y el 08/03/2024 en el BOP 030/24

---

## Puerto de la Cruz (5 documentos)

Aprobación Definitiva de Plan General de Ordenación de Puerto de la Cruz, publicado el 23/06/2006 en el BOC 872/06 y el 13/11/2007 en el BOP 199/07

Aprobación Definitiva de Estudio Detalle de Manzana 14.21 Punta Brava de Puerto de la Cruz, publicado el 16/04/2007 en el BOC 075/07

Suspensión de ámbito Territorial concreto Santa Rita II, Las Dehesas de Puerto de la Cruz, publicado el 17/04/2009 en el BOC 073/09

Aprobación Definitiva de Modificación Puntual de Plan General Santa Lis-Carretera Las Arenas de Puerto de la Cruz, publicado el 04/05/2010 en el BOC 086/10

Aprobación Definitiva de Estudio de Detalle Manzana 14.02 de Punta Brava de Plan General de Ordenación de Puerto de La Cruz, publicado el 31/05/2019 en el BOP 066/19

---

## Los Realejos (25 documentos)

Aprobación Definitiva de Modo Parcial de Plan General de Ordenación de Los Realejos, publicada el 14/10/2004 en el BOC 198/04 y el 25/10/2004 en el BOP 150/04

Aprobación Definitiva de Plan Parcial del Sector de Suelo Apto para Urbanizar Residencial nº 9 de Los Realejos, publicada el 30/01/2004 en el BOP 014/04

Aprobación Definitiva de Plan Parcial del Sector de Suelo Apto para Urbanizar Residencial nº 20 de Los Realejos, publicada el 19/07/2004 en el BOC 138/04

Aprobación Definitiva de Plan Parcial del Sector de Suelo Apto para Urbanizar Residencial nº 6 de Los Realejos, publicada el 02/08/2004 en el BOC 148/04

Aprobación Definitiva de Estudio de Detalle de la Parcela de Equipamiento Asistencial del Plan Parcial del Sector de Suelo Apto para Urbanizar nº 2 de Los Realejos, publicada el 10/11/2004 en el BOC 217/04

Aprobación Definitiva de Modificación Puntual relativa a los usos compatibles con el libre público de Plan General de Ordenación Urbana de Los Realejos, publicada el 10/11/2005 en el BOC 221/05

Aprobación Definitiva de Levantamiento de Suspensión respecto al Suelo Urbano Consolidado de La Ferruja y Las Llanadas de Plan General de Ordenación de Los Realejos, publicada el 05/07/2007 en el BOC 134/07

Aprobación Definitiva Levantamiento de suspensión PGO de Los Realejos, respecto al PIOT de los sectores SUBR1, SUBR4, SUBR6, SUBR19 y emisión de informe del art 11 del TRLOT respecto al SUB-R18, publicada el 05/07/2007 en el BOC134/07

Aprobación Definitiva Levantamiento de suspensión del Plan General de Ordenación de Los Realejos en las áreas de las antiguas unidades de actuación UA19, UA 21, UA22, UA23, UA28 y UA29, publicada el 05/07/2007 en el BOC 134/07

Aprobación Definitiva de Levantamiento de suspensión del Plan General de Ordenación de Los Realejos, respecto del ámbito de suelo urbanizable SAPUT-T1, publicada el 07/11/2008 en el BOC 224/08

Aprobación Definitiva de la Revisión Parcial del Plan General de Ordenación de Los Realejos en el Suelo Urbanizable Sectorizado No Ordenado Residencial 11 (SUSNO-11), publicada el 22/01/2010 en el BOP 015/10

Aprobación Definitiva de Plan Parcial de Ordenación del Sector Residencial nº7 de Los Realejos, publicado el 04/06/2007 en el BOC 110/07

Aprobación Definitiva de Plan Parcial de Ordenación del Sector Residencial nº15 (La Zamora) de Los Realejos, publicado el 27/05/2005 en el BOC 104/05 y el 27/05/2005 en el BOP 086/05

Aprobación Definitiva de Estudio de Detalle para la manzana conformada por el grupo de edificaciones delimitadas por las calles El Ciprés, El Laurel, Los Afligidos y La Araucaria en La Montaña, de Los Realejos, publicado el 06/06/2007 en el BOC 112/07

Aprobación Definitiva de Levantamiento de suspensión SAPUR-7 y SAPUR-20 de Los Realejos, publicado el 18/10/2005 en el BOC 204/05

Aprobación Definitiva de Estudio de Detalle Manzana C/ La Alhóndiga de Plan General de Ordenación de Los Realejos, publicado el 21/06/2019 en el BOC 118/19

Aprobación Definitiva del Plan Parcial SAPUR-2 Zamora Baja de Los Realejos

Aprobación Definitiva de Plan Parcial SAPUR-3 La Gorvorana de Los Realejos, publicado el 28/02/2000 en el BOC 025/00 y el 20/07/2009 en el BOP 138/09

Aprobación Definitiva de Plan Parcial SAPUR-1 Industrial de Los Realejos, publicado el 18/04/2001 en el BOC 048/01 y el 07/02/2001 en el BOP 017/01

Aprobación Definitiva de Plan Parcial SAPUR-13 La Montaña de Los Realejos, publicado el 18/11/2002 en el BOC 153/02 y el 27/11/2002 en el BOP 142/02

Aprobación Definitiva de Plan Parcial SAPUR-14 La Longuera de Los Realejos, publicado el 18/07/2003 en el BOC 138/03 y el 21/04/2003 en el BOP 051/03

Aprobación Definitiva de Ordenanzas Municipales de Urbanización de Los Realejos, publicado el 18/08/2022 en el BOP 110/14

Aprobación Definitiva de Modificado de Estudio de Detalle Parqcela E.As. De PP Zamora Baja de Los Realejos, publicado el 30/08/2023 en el BOP 105/23

Aprobación Definitiva de Modificación del Sistema de Ejecución Público a Privado del Sector de Suelo Urbanizable Sectorizado Ordenado Residencial n8 de Plan General de Ordenación de Los Realejos, publicado el 26/04/2023 en el BOP 50/23

Aprobación Definitiva de Modificación de Estudio de Detalle Manzana Calle La Alhóndiga de Los Realejos, publicado el 28/12/2021 en el BOC 266/021

## El Rosario (13 documentos)

Aprobación Definitiva de Texto Refundido de Normas Subsidiarias de El Rosario, publicado el 10/01/1992 en el BOC 005/92

Sentencia firme de 11-nov-2014 del Tribunal Superior de Justicia de Canarias de Anulación del Plan General de Ordenación de El Rosario, publicado el 13/02/2015 en el BOC 030/15

Aprobación Definitiva de Modificación Puntual de Normas Subsidiarias de El Rosario en zona de Tabaiba, publicado el 13/12/1995 en el BOC 158/95

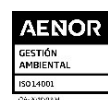
jueves, 9 de mayo de 2024

Página 34 de 53

[www.grafcan.es](http://www.grafcan.es)

C/ Panamá, 34. Pol. Costa Sur, Naves 8-9  
38009 Santa Cruz de Tenerife  
+34 922 237860

Av. Juan XXIII, 7. Edf. Campo España 3º- oficina 9  
35004 Las Palmas de Gran Canaria  
+34 928 336860



Aprobación Definitiva de Modificación Puntual de Normas Subsidiarias de El Rosario varios, publicado el 28/12/1998 en el BOC 162/98

Aprobación Definitiva de Modificación Puntual de Normas Subsidiarias de El Rosario en zona de Tabaiba Media y Alta, publicado el 23/08/2000 en el BOC 113/00

Aprobación Definitiva de Modificación Puntual de Normas Subsidiarias de El Rosario en zona de Tabaiba Baja, publicado el 05/10/2001 en el BOC 130/01

Aprobación Definitiva de Plan Especial de Reforma Interior de Radazul de El Rosario, publicado el 29/07/1992 en el BOP 091/92

Aprobación Definitiva de Plan Parcial Costanera de El Rosario, publicado el 18/07/1994 en el BOP 087/94

Aprobación Definitiva Modificación Puntual para la eliminación del Uso Turístico de las Normas Subsidiarias de El Rosario, publicado el 11/10/2005 en el BOC 200/05

Aprobación Definitiva de Estudio de Detalle en calle La Sardinera de Normas Subsidiarias de El Rosario, publicado el 17/05/2004 en el BOC 094/04

Aprobación Definitiva de Estudio de Detalle parcelas 93, 94A y 94B de Normas Subsidiarias de El Rosario, publicado el 06/10/2022 en el BOP 129/22

Aprobación Definitiva de Estudio de Detalle del ámbito de las parcelas nº 110-111-112-113-114 de Plan Especial de Reforma Interior de Radazul de El Rosario, publicado el 16/10/2023 en el BOP125/23

Aprobación Definitiva del Programa de Actuación en el Medio Urbano de la Parcela A-2 Radazul Bajo de PERI de Radazul de El Rosario, publicado el 10/05/2023 en el BOP057/23

---

## San Juan de La Rambla (3 documentos)

Aprobación Definitiva de Normas Subsidiarias de San Juan de La Rambla, publicado el 12/07/1991 en el BOC 092/91

Aprobación Definitiva de Modo Parcial de Adaptación Plena al D.L. 1/2000 de Plan General de Ordenación de San Juan de La Rambla, publicado el 08/03/2005 en el BOC 048/05

Aprobación Definitiva de Plan Parcial Los Toscales P. P. 13 de San Juan de La Rambla publicado el 22/09/2006 en el BOC 186/06

---

## San Miguel de Abona (22 documentos)

Texto Refundido de Aprobación Definitiva de Normas Subsidiarias de San Miguel de Abona publicado el 07/06/1983 en el BOC 015/83

Aprobación Definitiva de Estudio de Detalle para la Actuación en Suelo Urbano de la Zona 3 del Núcleo Las Zocas de San Miguel de Abona, publicada el 20/01/1987

Aprobación Definitiva de Plan Parcial Las Andoriñas de San Miguel de Abona, aprobado el 26/10/1988

Aprobación Definitiva de Modificación Puntual de las Normas Subsidiarias de Planeamiento de San Miguel de Abona en el Subsector Montaña de la Estrella (Geriatrico), publicada el 07/06/1999 en el BOC 072/99

Aprobación Definitiva de Plan Especial Subsector Montaña de La Estrella de San Miguel de Abona, publicada el 06/08/1999 en el BOC 105/99

Aprobación Definitiva de Plan Parcial San Blas de San Miguel de Abona, publicada el 25/08/1999 en el BOC 113/99

Aprobación Definitiva de Revisión de las Normas Subsidiarias de San Miguel de Abona, 1ª Fase Franja de Litoral Autopista, publicada el 04/02/2000 en el BOC 015/00

Aprobación Definitiva de Plan Parcial Sector SU T2 de San Miguel de Abona, publicada el 07/02/2000 en el BOC 016/00

Aprobación Definitiva de Modificación del Plan Parcial Amarilla Golf de San Miguel de Abona, publicada el 19/07/2000 en el BOC 089/00

Aprobación Definitiva de Modificación de las Normas Subsidiarias de Planeamiento de San Miguel de Abona que afecta al Casco Urbano y a Las Zocas, publicada el 19/04/2001 en el BOC 062/01

Aprobación Definitiva de Adaptación a la Ley de Ordenación del Territorio y de Espacios Naturales de Canarias del Plan Parcial San Blas (Sector S.U. T6) de San Miguel de Abona, publicada el 11/02/2003 en el BOC 028/03

Aprobación Definitiva de Plan Parcial El Monte Sector SU R4 de San Miguel de Abona, publicada el 23/04/2003 en el BOC 077/03

Aprobación Definitiva de Adaptación del Centro de Interés Turístico Nacional del Plan Parcial El Guincho de San Miguel de Abona, publicado el 05/07/2005 en el BOC 130/05

Aprobación Definitiva de Estudio de Detalle (Modificado I) en las intersecciones de la calle Fray Albino y calle Las Morales de San Miguel de Abona, publicado el 25/06/2008 en el BOC 129/08

Aprobación Definitiva de Estudio de Detalle de la Manzana 13 del Plan Parcial Las Chafiras de San Miguel de Abona, publicada el 03/07/2008 en el BOC 132/08

Aprobación Definitiva de Estudio de Detalle del Centro Geriátrico Especializado del Plan Especial Subsector Montaña La Estrella de San Miguel de Abona, publicada el 17/07/2008 en el BOC 143/08

Aprobación Definitiva de Plan Especial de La Reserva Ambiental San Blas de San Miguel de Abona, aprobada el 23/06/2010

Aprobación Definitiva de Estudio de Detalle de la Manzana 2 del Plan Parcial Chafiras II de San Miguel de Abona, publicada el 18/09/2012 en el BOC 183/12

Aprobación Definitiva de Plan Parcial Llano del Camello de San Miguel de Abona, publicado el 12/10/1990 en el BOC 128/90

Aprobación Definitiva de Modificación Puntual de Plan Parcial Llano del Camello de San Miguel de Abona, publicado el 16/02/2006 en el BOC 033/06

Aprobación Definitiva de Estudio de Detalle Parcelas 2B4-1 y 2B4-2, Manzana 33 de Plan Parcial Llano del Camello de San Miguel de Abona, publicado el 02/07/2018 en el BOC 126/18

Aprobación Definitiva de la Modificación Puntual de la Normas Subsidiarias de San Miguel de Abona, publicado el 08/05/1987 en el BOC 063/87

---

## Santa Cruz de Tenerife (13 documentos)

Aprobación Definitiva de Texto Refundido de la Adaptación Básica de Plan General de Ordenación de Santa Cruz de Tenerife, publicado el 10/02/2006 en el BOC 029/06

Aprobación Definitiva de Plan Especial del Puerto de Santa Cruz de Tenerife, publicada el 28/11/2014 en el BOP 156/14

Aprobación definitiva de Estudio de Detalle Parcela 1-G de AOU 4.4 Cabo Llanos de Plan General de Santa Cruz de Tenerife, publicado el 10/07/2019 en el BOC 131/19 y el 28/08/2019 en el BOP 104/19

Aprobación Definitiva de Modificación Puntual de Plan Especial del Puerto de Santa Cruz de Tenerife, Litoral de Valleseco, publicado el 02/04/2019 en el BOC 064/19 y el 29/03/2019 en el BOP 038/19

Aprobación Definitiva de Estudio de Detalle de Plan General de Ordenación de Santa Cruz de Tenerife, Parcela Abierta Específica Ae26 Cuesta Piedra, publicado el 20/11/2017 en el BOC 211/17 y el 20/12/2017 en el BOP 152/17

Aprobación Definitiva de Estudio de Detalle Parcela 8 Parque Científico y Tecnológico de Plan General de Ordenación de Santa Cruz de Tenerife, publicado el 25/08/2017 en el BOC 164/17 y el 13/09/2017 en el BOP 110/17

Aprobación Definitiva de Plan Especial de Reforma Interior del Parque Marítimo de Santa Cruz de Tenerife, publicado el 19/06/1995 en el BOC 076/95

Aprobación Definitiva de Modificación Puntual de Plan Especial del Parque Marítimo de Santa Cruz de Tenerife, publicado el 04/07/2018 en el BOC 128/18 y el 02/07/2018 en el BOP 079/18

Sentencia Judicial TSJC 116/2014 de anulación de PGO de Santa Cruz de Tenerife, publicado el 27/10/2020 en el BOC 219/20

Sentencia Judicial de anulación por la que se modifica delimitación BIC Conjunto Histórico Barrio de los Hoteles-Pino de Oro de Santa Cruz de Tenerife, publicado el 01/10/2020 en el BOC 201/20

Aprobación Definitiva de Ordenanza Provisional Municipal para adaptar el régimen de usos del PGOU-05 de Santa Cruz de Tenerife, publicado el 16/05/2022 en el BOC 095/22 y el 06/07/2022 en el BOP 081/22

Aprobación Definitiva de Estudio de Detalle parcela adyacente al Puente General Serrador de Santa Cruz de Tenerife, publicado el 07/12/2022 en el BOC 240/22 y el 02/12/2022 en el BOP 145/22

Aprobación Definitiva de Plan Especial de Protección del Conjunto Histórico de El Toscal de Santa Cruz de Tenerife, publicado el 14/02/2023 en el BOC 031/23 y el 13/02/2023 en el BOP 019/23

---

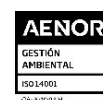
## Santa Úrsula (11 documentos)

jueves, 9 de mayo de 2024

[www.grafcan.es](http://www.grafcan.es)

C/ Panamá, 34. Pol. Costa Sur, Naves 8-9  
38009 Santa Cruz de Tenerife  
+34 922 237860

Av. Juan XXIII, 7. Edf. Campo España 3º- oficina 9  
35004 Las Palmas de Gran Canaria  
+34 928 336860



ENS-2018/0018

ER-3620310

CSLA-160134

Aprobación Definitiva Parcial de Plan General de Ordenación de Santa Úrsula, publicada el 02/06/2005 en el BOC 107/05 y el 17/06/2005 en el BOP 98/05

Aprobación Definitiva de Plan Especial de Ordenación Camino del Litoral de Santa Úrsula, publicada el 11/10/2006 en el BOP 144/06

Aprobación Definitiva de Corrección de Errores del Plan General de Ordenación de Santa Úrsula de la ficha reguladora de la Unidad de Actuación El Paraíso, publicada el 25/06/2008 en el BOP 125/08

Aprobación Definitiva de Corrección de Errores del Plan General de Ordenación de Santa Úrsula de la Unidad de Actuación del Mirador del Valle, publicada el 25/06/2008 en el BOP 125/08

Aprobación Definitiva de Estudio de Detalle para Suelo Dotacional destinado a Centro Sociosanitario en carretera Nueva Corujera de Santa Úrsula, publicada el 16/10/2008 en el BOP 206/08

Aprobación Definitiva de Plan Parcial La Quinta Roja de Plan General de Ordenación de Santa Úrsula, publicado el 05/02/1999 en el BOC 016/99 y el 15/10/2004 en el BOP 145/04

Aprobación Definitiva de Plan Parcial El Jardín de Plan General de Ordenación de Santa Úrsula, publicado el 05/03/1993 en el BOC 028/93

Aprobación Definitiva de Plan Parcial El Calvario Bajo y La Mancha de Plan General de Ordenación de Santa Úrsula, publicado el 27/01/1999 en el BOC 012/99 y el 11/06/1999 en el BOP 071/99

Aprobación Definitiva de Normas Subsidiarias de Santa Úrsula, publicado el 25/12/1985 en el BOC 168/89

Aprobación Definitiva de Corrección de Errores Delimitación Polideportivo El Farro de Santa Úrsula, publicado el 18/02/2019 en el BOP 021/19

Sentencia Judicial del TSJC de anulación del Plan Parcial Mirador del Valle-Tamaide de Santa Úrsula, publicado el 03/03/2017 en el BOP 027/17

---

## Santiago del Teide (2 documentos)

Aprobación Definitiva de Modo Parcial de Adaptación Plena de Plan General de Ordenación de Santiago del Teide, publicado el 26/08/2005 en el BOC 168/05

Aprobación Definitiva de Modificación Puntual de PGO de Santiago del Teide en UA3-La Vigilia 2 y en el Sector de Suelo Urbanizable C-EI Cercado, publicado el 27/02/2012 en el BOC 040/12

---

## El Sauzal (6 documentos)

Aprobación Definitiva de Plan General de Ordenación de El Sauzal por Pleno COTMAC el 01/10/2010, publicado el 21/12/2011 en el BOC 249/11 y el 28/12/2011 en el BOP 211/11

Aprobación Definitiva de Ámbito Suspendido y Normas Sustantivas Transitorias de La Hoyera de Plan General de Ordenación de El Sauzal, publicado el 04/06/2015 en el BOC 106/15

Aprobación Definitiva de Revisión Parcial Sector SUSO-10 Cementerio de Plan General de Ordenación de El Sauzal, publicado el 20/12/2016 en el BOC 244/16

Aprobación Definitiva de Estudio de Detalle Parcela 27 manzana 12.4.5 del Área de suelo consolidado A.12 La Primavera, publicado el 20/11/2019 en el BOP 140/19

Aprobación Definitiva de Estudio de Detalle de Parcelas 6 y 8 en Calle Los Manzanos El Puertito de PGO de El Sauzal, publicado el 07/06/2021 en el BOP 068/21

Aprobación Definitiva de Estudio de Detalle en alineaciones de parcela 17.22.1 del Área A-17 Ravelo de Plan General de Ordenación de El Sauzal, publicado el 02/08/2021 en el BOP 092/21

---

## Los Silos (4 documentos)

Aprobación Definitiva de Plan General de Ordenación de Los Silos, publicado el 22/09/2004 en el BOC 184/04 y el 04/11/2004 en el BOP 155/04

Texto Refundido de Aprobación Definitiva de Plan Especial de Protección del Conjunto Histórico de Los Silos, publicado el 10/03/2003 en el BOP 031/03

Aprobación Definitiva de Modificación Puntual en el Área A-2 (Sibora-El Puertito) de Plan General de Ordenación de Los Silos por Acuerdo COTMAC el 20/12/2006, publicado el 20/02/2007 en el BOC 037/07

Aprobación Definitiva de Corrección de Errores Manzana 4.8 de Área-4 de Plan General de Ordenación de Los Silos, publicado el 27/06/2022 en el BOC 126/22 y el 17/06/2022 en el BOP 073/22

## Tacoronte (8 documentos)

Aprobación Definitiva de Adaptación Básica al D.L. 1/2000 del Plan General de Ordenación de Tacoronte, publicado el 23/08/2004 en el BOC 162/04 y el 27/08/2004 en el BOP 121/04

Aprobación Definitiva de Modificación Puntual en el sector de El Patronato de Plan General de Ordenación de Tacoronte por Pleno COTMAC el 30/11/2005, publicado el 29/01/2007 en el BOC 021/29

Aprobación Definitiva de Modificación Puntual en la zona de La Caridad de Plan General de Ordenación de Tacoronte, publicado el 07/02/2007 en el BOP 019/07

Aprobación Definitiva de Revisión Parcial en la TF-152 entre el Barranco de Las Lagunetas y la calle Sebastián Machado de Plan General de Ordenación de Tacoronte por Pleno COTMAC 30/07/09, publicado el 01/03/2010 en el BOC 041/10

Aprobación Definitiva de Revisión Parcial en el ámbito de San Jerónimo-Los Perales de Plan General de Ordenación de Tacoronte, publicado el 03/01/2011 en el BOC 001/11 y el 26/01/2011 en el BOP 014/11

Aprobación Definitiva de Tagoro Alto de Plan Especial de Tacoronte, publicado el 18/02/2011 en el BOP 028/11

Aprobación Definitiva de Catálogo de Elementos de Interés Patrimonial de Tacoronte, publicado el 31/08/1998 en el BOC 111/98

Aprobación Definitiva de Plan Especial Casas Altas de Tacoronte, publicado el 29/12/2004 en el BOP 184/04

## El Tanque (1 documentos)

Aprobación Definitiva de Normas Subsidiarias de Planeamiento de El Tanque, publicado el 25/08/2000 en el BOP 10/00

## Tegueste (11 documentos)

Aprobación Definitiva de Plan General de Ordenación de Tegueste, publicado el 25/03/2004 en el BOC 059/04

Aprobación Definitiva de Plan General de Ordenación de Tegueste, publicado el 06/11/2014 en el BOC 216/14 y el 03/12/2014 en el BOP 158/14

Aprobación Definitiva de Plan Especial de Protección del Conjunto Histórico Artístico de Tegueste, publicado el 07/05/2003 en el BOC 086/03

Aprobación Definitiva de Modificación Puntual Nº1 Cambio de Uso de Parcela en Calle del Carmen de Plan General de Ordenación de Tegueste, publicado el 21/09/2017 en el BOC 183/17 y el 11/08/2017 en el BOP 096/17

Aprobación Definitiva de Estudio de Detalle Parcela de suelo urbano Estación de Servicio, sita en la Carretera Insular TF-13, n141, publicado el 22/11/2016 en el BOC 226/16 y el 02/11/2016 en el BOP 145/16

Sentencia Judicial de anulación del TSJC. Procedimiento Ordinario 165/2014 Ámbito de Pedro Álvarez, Camino Zoilo Rodríguez de Plan General de Ordenación de Tegueste

Sentencia Judicial de anulación del TSJC. Procedimiento Ordinario 148/2014 Asentamiento Rural 19 El Palomar de Plan General de Ordenación de Tegueste

Sentencia Judicial de anulación del TSJC. Procedimiento Ordinario 1/2015 Asentamiento Rural 07 Padilla Baja de Plan General de Ordenación de Tegueste

Sentencia Judicial de anulación del TSJC PO 4/2015. Unidad de actuación SO-15, sectores de suelo urbanizable La Miravala I y La Miravala II y TF-154 de Plan General de Ordenación de Tegueste

Sentencia Judicial de anulación TSJC Procedimiento Ordinario 2/2015 TC-48 Alcalde González de Plan General de Ordenación de Tegueste, publicado el 04/01/2018 en el BOC 03/18

Aprobación Definitiva de Modificación Menor Nº2 de Plan General de Ordenación de Tegueste, publicada el 21/01/2019 en el BOC 013/19 y el 18/01/2019 en el BOP 008/19

## La Victoria de Acentejo (5 documentos) - Sólo estructurante.

Aprobación definitiva de Normas Subsidiarias de La Victoria, publicado el 07/06/1991 en el BOC 076/91

Aprobación Definitiva de Ordenanzas Municipales de Urbanización de La Victoria de Acentejo, publicado el 10/07/2020 en el BOP 083/20

jueves, 9 de mayo de 2024

Página 38 de 53

[www.grafcan.es](http://www.grafcan.es)

C/ Panamá, 34. Pol. Costa Sur, Naves 8-9  
38009 Santa Cruz de Tenerife  
+34 922 237860

Av. Juan XXIII, 7. Edf. Campo España 3º- oficina 9  
35004 Las Palmas de Gran Canaria  
+34 928 336860



Aprobación Definitiva de Ordenanzas Municipales de Edificación de La Victoria de Acentejo, publicado el 10/07/2020 en el BOP 083/20

Aprobación Definitiva de Modificación Menor vía rodada entre calle Vista Alegre y Plaza del Pino de Plan General de Ordenación de La Victoria de Acentejo, publicado el 27/09/2022 en el BOC (191/22) y el 09/09/2022 en el BOP (109/22)

Aprobación Definitiva de Modificación Menor parcela Pérez Díaz nº 84 y parc. contigua c/ Pérez Díaz esquina c/ Jerez Veguero de NNSS de La Victoria de Acentejo, publicado el 27/09/2022 en el BOC 191/02 y el 09/09/2022 en el BOP 109/22

---

## Vilafior (2 documentos)

Aprobación Definitiva de Normas Subsidiarias de Vilafior, publicado el 27/07/1998 en el BOC 093/98 y el 17/03/1999 en el BOP 033/99

Aprobación Definitiva de Modificación Puntual consistentes en variar la tipología edificatoria "Edificación Abierta", de las Normas Subsidiarias de Vilafior, publicado el 16/02/2006 en el BOC 033/06 y el 10/03/2006 en el BOP 034/06

---

## Tenerife (9 documentos)

Aprobación Definitiva de Plan de Modernización, Mejora e Incremento de la Competitividad de Puerto Santiago, publicado el 30/07/2015 en el BOC 147/15

Aprobación Definitiva de Plan de Modernización, Mejora e Incremento de la Competitividad de La Caleta-Playa Paraíso-Callao Salvaje, publicado el 08/04/2016 en el BOC 067/16

Aprobación Definitiva de Levantamiento de Suspensión de Plan de Modernización, Mejora e Incremento de la Competitividad de La Caleta-Playa Paraíso-Callao Salvaje, publicado el 29/05/2018 en el BOC 103/18

Aprobación Definitiva de Estudio de Detalle de Plan de Modernización, Mejora e Incremento de la Competitividad de La Caleta-Playa Paraíso-Callao Salvaje Sector SO9, publicado el 03/09/2021 en el BOP 106/21

Aprobación Definitiva de Plan de Modernización, Mejora e Incremento de la Competitividad de Costa de San Miguel, publicado el 29/07/2015 en el BOC 146/15

Aprobación Definitiva de Plan de Modernización, Mejora e Incremento de la Competitividad de Puerto de La Cruz, publicado el 17/06/2015 en el BOC 116/15

Aprobación Definitiva de Estudio de Detalle Nº4 Ámbito ID 08-09 de PMM de Puerto de La Cruz, publicado el 12/09/2018 en el BOC 177/18

Sentencia Judicial TSJC 126/2015 de anulación de Plan de Modernización, Mejora e Incremento de la Competitividad de Costa Adeje, publicado el 23/11/2020 en el BOC 239/20

Aprobación Definitiva de Revisión Parcial de Adaptación a Directrices Generales de Ordenación de Plan Insular de Ordenación de Tenerife, publicado el 21/03/2011 en el BOC 058/11

---

## Reserva Natural Integral de Ijuana (1 documentos)

Aprobación Definitiva de Plan Director de Reserva Natural Integral de Ijuana, publicado el 09/12/2004 en el BOC 238/04

---

## Reserva Natural Integral de Pijaral (1 documentos)

Aprobación Definitiva de Plan Director de Reserva Natural Integral del Pijaral, publicado el 09/12/2004 en el BOC23804

---

## Reserva Natural Integral de Los Roques de Anaga (1 documentos)

Aprobación Definitiva de Plan Director de Reserva Natural Integral de Los Roques de Anaga, publicado el 02/06/2004 en el BOC 238/04

---

## Reserva Natural Integral de Pinoleris (1 documentos)

Aprobación Definitiva de Plan Director de Reserva Natural Intergral de Pinoleris, publicado el 09/12/2004 en el BOC 238/04

---

## Reserva Natural Especial del Malpaís de Güímar (1 documentos)

Aprobación Definitiva de Plan Director de Reserva Natural Especial del Malpaís de Güímar, publicado el 12/01/2005 en el BOC 007/05

---

## Reserva Natural Especial de Montaña Roja (1 documentos)

Aprobación Definitiva de Plan Director de Reserva Natural Especial de Montaña Roja, publicado el 07/10/2004 en el BOC 195/04

jueves, 9 de mayo de 2024

Página 39 de 53

[www.grafcan.es](http://www.grafcan.es)

C/ Panamá, 34. Pol. Costa Sur, Naves 8-9  
38009 Santa Cruz de Tenerife  
+34 922 237860

Av. Juan XXIII, 7. Edf. Campo España 3º- oficina 9  
35004 Las Palmas de Gran Canaria  
+34 928 336860

---

Reserva Natural Especial del Malpaís de La Rasca (1 documentos)

Aprobación Definitiva de Plan Director de Reserva Natural Especial de Malpaís de La Rasca, publicado el 14/12/2004 en el BOC241/04

---

Reserva Natural Especial del Barranco del Infierno (1 documentos)

Aprobación Definitiva de Plan Director de Reserva Natural Especial de Barranco del Infierno, publicado el 12/01/2005 en el BOC 007/05

---

Reserva Natural Especial del Chinyero (1 documentos)

Aprobación Definitiva de Plan Director de Reserva Natural Especial del Chinyero publicado el 11/01/2005 en el BOC 006/05

---

Reserva Natural Especial de Las Palomas (1 documentos)

Aprobación Definitiva de Plan Director de Reserva Natural Especial de Las Palomas, publicado el 14/06/2003 en el BOC 134/03

---

Parque Natural de Corona Forestal (1 documentos)

Aprobación Definitiva de Modo Parcial de Plan Rector de Uso y Gestión del Parque Natural de la Corona Forestal, publicado el 27/02/2012 en el BOC 040/12

---

Parque Rural de Anaga (1 documentos)

Aprobación Definitiva de Plan Rector de Uso y Gestión de Parque Rural de Anaga, publicado el 06/03/2007 en el BOC 2007/047

---

Parque Rural de Teno (1 documentos)

Aprobación Definitiva y corrección de errores de Plan Rector de Uso y Gestión de Parque Rural de Teno, publicado el 22/07/2008 en el BOC 146/08

---

Monumento Natural del Barranco de Fasnía y Güímar (1 documentos)

Aprobación Definitiva de Normas de Conservación de Monumento Natural del Barranco de Fasnía y Güímar, publicado el 09/07/2009 en el BOC 132/09

---

Monumento Natural de La Montaña Centinela (1 documentos)

Aprobación Definitiva de Normas de Conservación de Monumento Natural Montaña Centinela, publicado el 19/07/2005 en el BOC 140/05

---

Monumento Natural de Los Derriscaderos (1 documentos)

Aprobación Definitiva de Normas de Conservación de Monumento Natural Los Derriscaderos, publicado el 25/01/2006 en el BOC 017/06

---

Monumento Natural de Las Montañas de Ifara y Los Riscos (1 documentos)

Aprobación Definitiva de Normas de Conservación de Monumento Natural de Las Montañas de Ifara y Los Riscos, publicado el 25/01/2006 en el BOC 017/06

---

Monumento Natural de Montaña Pelada (1 documentos)

Aprobación Definitiva de Normas de Conservación de Monumento Natural de Montaña Pelada, publicado el 28/06/2005 en el BOC 125/05

---

Monumento Natural de La Montaña Colorada (1 documentos)

Aprobación Definitiva de Normas de Conservación de Monumento Natural de Montaña Colorada, publicado el 11/02/2010 en el BOC 028/10

---

Monumento Natural del Roque de Jama (1 documentos)

Aprobación Definitiva de Normas de Conservación de Monumento Natural de Roque de Jama, publicado el 09/07/2009 en el BOC 132/09

---

Monumento Natural de La Montaña Amarilla (1 documentos)

Aprobación Definitiva de Normas de Conservación de Monumento Natural de Montaña Amarilla, publicado el 16/10/2008 en el BOC 208/08

---

Monumento Natural de La Montaña de Guaza (1 documentos)

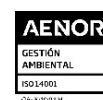
jueves, 9 de mayo de 2024

Página 40 de 53

[www.grafcan.es](http://www.grafcan.es)

C/ Panamá, 34. Pol. Costa Sur, Naves 8-9  
38009 Santa Cruz de Tenerife  
+34 922 237860

Av. Juan XXIII, 7. Edf. Campo España 3º- oficina 9  
35004 Las Palmas de Gran Canaria  
+34 928 336860





Aprobación Definitiva de Normas de Conservación de Monumento Natural de Montaña de Guaza, publicado el 16/10/2008 en el BOC 208/08

---

Monumento Natural de La Caldera del Rey (1 documentos)

Aprobación Definitiva de Normas de Conservación de Monumento Natural de Caldera del Rey, publicado el 18/02/2010 en el BOC 033/10

---

Monumento Natural del Teide (1 documentos)

Aprobación Definitiva de Normas de Conservación de Monumento Natural del Teide, publicado el 03/11/2005 en el BOC 215/05

---

Monumento Natural de La Montaña Tejina (1 documentos)

Aprobación Definitiva de Normas de Conservación de Monumento Natural de Montaña de Tejina, publicado el 05/04/2005 en el BOC 066/05

---

Monumento Natural del Roque de Garachico (1 documentos)

Aprobación Definitiva de Normas de Conservación de Monumento Natural de Roque de Garachico, publicado el 02/04/2009 en el BOC 064/09

---

Paisaje Protegido de Rambla de Castro (1 documentos)

Aprobación Definitiva Plan Especial de Paisaje Protegido de Rambla de Castro, publicado el 27/10/2010 en el BOC 212/10

---

Paisaje Protegido de Las Lagunetas (1 documentos)

Aprobación Definitiva de Plan Especial de Paisaje Protegido de Las Lagunetas, publicado el 15/03/2010 en el BOC 051/10

---

Paisaje Protegido del Barranco de Erques (1 documentos)

Aprobación Definitiva de Plan Especial de Paisaje Protegido de Barranco de Erques, publicado el 22/12/2005 en el BOC 249/05

---

Paisaje Protegido de Las Siete Lomas (1 documentos)

Aprobación Definitiva de Plan Especial de Paisaje Protegido de Siete Lomas, publicado el 06/10/2004 en el BOC 194/04

---

Paisaje Protegido de Ifonche (1 documentos)

Aprobación Definitiva de Plan Especial de Paisaje Protegido de Ifonche, publicado el 11/01/2005 en el BOC 006/05

---

Paisaje Protegido de Los Acantilados de La Culata (1 documentos)

Aprobación Definitiva de Plan Especial de Paisaje Protegido de Los Acantilados de La Culata, publicado el 15/03/2010 en el BOC 051/10

---

Sitio de Interés Científico del Acantilado de la Hondura (1 documentos)

Aprobación Definitiva de Normas de Conservación de Sitio de Interés Científico de Acantilado de La Hondura, publicado el 20/09/2010 en el BOC 185/10

---

Sitio de Interés Científico del Tabaibal del Porís (1 documentos)

Aprobación Definitiva de Normas de Conservación de Sitio de Interés Científico de Tabaibal del Porís, publicado el 01/08/2006 en el BOC 148/06

---

Sitio de Interés Científico de Los Acantilados de Isorana (1 documentos)

Aprobación Definitiva de Normas de Conservación de Sitio de Interés Científico de Los Acantilados de Isorana, publicado el 16/09/2005 en el BOC 183/05

---

Sitio de Interés Científico de La Caleta (1 documentos)

Aprobación Definitiva de Normas de Conservación de Sitio de Interés Científico de La Caleta, publicado el 17/02/2006 en el BOC 034/06

---

Sitio de Interés Científico de Interián (1 documentos)

Aprobación Definitiva de Normas de Conservación de Sitio de Interés Científico de Interián, publicado el 01/09/2006 en el BOC 171/06

---

Sitio de Interés Científico de Barranco de Ruiz (1 documentos)

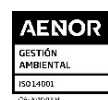
jueves, 9 de mayo de 2024

Página 41 de 53

[www.grafcan.es](http://www.grafcan.es)

C/ Panamá, 34. Pol. Costa Sur, Naves 8-9  
38009 Santa Cruz de Tenerife  
+34 922 237860

Av. Juan XXIII, 7. Edf. Campo España 3º- oficina 9  
35004 Las Palmas de Gran Canaria  
+34 928 336860



ENS-2018/0018

ER-38203910

CSLA-90314

Aprobación Definitiva de Normas de Conservación de Sitio Interés Científico de Barranco de Ruiz, publicado el 03/0/2005 en el BOC 215/05

---

Parque Nacional del Teide (1 documentos)

Aprobación Definitiva de Plan Rector de Uso y Gestión de Parque Nacional del Teide, publicado el 11/12/2002 en el BOC 164/02

## La Gomera

Municipios sistematizados: 6

Espacios Naturales Protegidos sistematizados: 17

### Agulo (1 documentos)

Aprobación Definitiva de Modo Parcial de Adaptación Plena al D.L. 1/2000 y a la Ley 19/2003 (Directrices) y PIO de Plan General de Ordenación de Agulo, publicado el 18/10/2005 en el BOC 205/05 y el 21/06/2006 en el BOP 090/06

### Alajeró (6 documentos)

Texto Refundido de la Aprobación Definitiva de la Adaptación Básica al D.L. 1/2000 del Plan General de Ordenación de Alajeró, publicado el 06/08/2004 en el BOC 152/04 y el 31/12/2004 en el BOP 186/04

Aprobación Definitiva de la Revisión Parcial del Plan General de Ordenación de Alajeró en el Sector SAU-4, Santa Ana 1, publicado el 07/11/2011 en el BOC 219/11

Aprobación Definitiva de la Modificación Puntual de Plan General de Ordenación de Alajeró en el Área A.1, Manzana 1.14 y Parcelas AL-1.4 y EQ-1.3, publicado el 10/09/2015 en el BOC 177/15

Aprobación Definitiva de la Modificación Puntual de Plan General de Ordenación de Alajeró, Tipologías Edificatorias, publicado el 07/02/2018 en el BOC 237/18

Aprobación Definitiva de Reclasificación de los Suelos Urbanizables No Sectorizados, SAU-2, SAU-5 y SAU-6 de Plan General de Ordenación de Alajeró, publicado el 07/11/2018 en el BOC 134/18

Aprobación Definitiva de la Ordenanza Municipal Transitoria de cambio de uso en el ámbito AUA 2-5, El Cerco de Plan General de Ordenación de Alajeró, publicado el 23/03/2022 en el BOP 035/22

### Hermigua (2 documentos)

Aprobación Definitiva de Adaptación Plena al D.L. 1/2000 y a la Ley 19/2003 (Directrices) y PIO de Plan General de Ordenación de Hermigua, publicado el 17/01/2007 en el BOC 012/07 y el 12/03/2007 en el BOP 036/07

Aprobación Definitiva de la Revisión Parcial del Plan General de Ordenación de Hermigua Ámbito El Cementerio, publicado el 21/10/2015 en el BOC 205/15

### ED Plaza Ermita San Sebastián de PGO de San Sebastián de La Gomera (12 documentos)

Aprobación Definitiva de Estudio de Detalle Plaza Ermita San Sebastián de Plan General de Ordenación de San Sebastián de La Gomera, publicado el 13/06/2022 en el BOC 116/22

Aprobación Definitiva de Modo Parcial de Adaptación Básica al D.L. 1/2000 de Plan General de Ordenación de San Sebastián de La Gomera, publicado el 31/10/2005 en el BOC 213/05 y el 18/11/2005 en el BOP 186/05

Aprobación Definitiva a la Modificación Puntual del Plan General de Ordenación de San Sebastián de La Gomera en la zona de Liriazó, publicado el 13/05/2008 en el BOC 095/08

Aprobación Definitiva de Modificación Puntual del Plan Parcial SAPU R-3 Pueblo Don Thomas de San Sebastián de La Gomera, publicado el 02/07/2008 en el BOC 131/08

Aprobación Definitiva de Modificación de Plan General de Ordenación de San Sebastián de La Gomera, Ámbito UA Plaza de la Constitución, publicado el 27/02/2012 en el BOC 040/12

Aprobación Definitiva de Modificación Puntual del Plan General de Ordenación en la Zona del Nuevo Hospital de San Sebastián de La Gomera, publicado el 19/02/2008 en el BOC 036/08

Aprobación Definitiva de Estudio de Detalle de parcela de manzana completa de San Sebastián de La Gomera, publicado el 02/03/2010 en el BOC 042/10

Aprobación Definitiva de Estudio de Detalle de Plan General de Ordenación de San Sebastián de La Gomera en Cañada de Incherada, publicado el 27/03/2017 en el BOC 060/17

Aprobación Definitiva de Estudio de Detalle Manzana 5 Tecina Baja de Plan General de Ordenación de San Sebastián de La Gomera, publicado el 16/08/2017 en el BOC 157/17

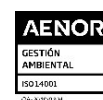
jueves, 9 de mayo de 2024

Página 43 de 53

[www.grafcan.es](http://www.grafcan.es)

C/ Panamá, 34. Pol. Costa Sur, Naves 8-9  
38009 Santa Cruz de Tenerife  
+34 922 237860

Av. Juan XXIII, 7. Edf. Campo España 3º- oficina 9  
35004 Las Palmas de Gran Canaria  
+34 928 336860



ENS-2018/0018

ER-3820310

05-A-160144

Aprobación Definitiva de Modificación Puntual de Plan General de Ordenación de San Sebastián de La Gomera ámbito Hotel Torre del Conde, publicado el 21/07/2017 en el BOC 140/17

Aprobación Definitiva de Estudio de Detalle de Plan General de Ordenación de San Sebastián de La Gomera Camino de Las Nieves, publicado el 07/08/2017 en el BOC 151/17

Aprobación Definitiva de Estudio de Detalle de Plan General de Ordenación de San Sebastián de La Gomera parcelas suelo urbano Barrio de El Calvario, publicado el 30/03/2020 en el BOC 063/20

---

#### Valle Gran Rey (2 documentos)

Aprobación Definitiva de Normas Subsidiarias de Valle Gran Rey, publicado el 29/11/1989 en el BOC 157/89 y el 08/07/1994 en el BOP 081/94

Sentencia de nulidad parcial de las Normas Subsidiarias de Valle Gran Rey en el ámbito del Charco del Conde, publicado el 11/06/2003 en el BOC 110/13

---

#### Vallehermoso (2 documentos)

Aprobación Definitiva del Plan General de Ordenación de Vallehermoso, publicado el 27/05/2009 en el BOC 100/09 y el 08/06/2009 en el BOP 107/09

Aprobación Definitiva de la Modificación Menor Nº1 de Plan General de Ordenación de Vallehermoso, publicado el 28/11/2022 en el BOC 234/22 y el 23/11/2022 en el BOP 141/22

---

#### La Gomera (1 documentos)

Aprobación Definitiva de Plan Insular de Ordenación del Territorio de La Gomera, publicado el 24/08/2020 en el BOC 170/20

---

#### Reserva Natural Integral de Benchijigua (1 documentos)

Aprobación Definitiva de Plan Director de Reserva Natural Integral de Benchijigua, publicado el 24/09/2003 en el BOC 186/03

---

#### Reserva Natural Especial de Puntallana (1 documentos)

Aprobación Definitiva de Plan Director de Reserva Natural Especial de Puntallana, publicado el 01/09/2006 en el BOC171/06

---

#### Parque Natural de Majona (1 documentos)

Aprobación Definitiva de Plan Rector de Uso y Gestión de Parque Natural de Majona, publicado el 03/11/2000 en el BOC 145/00

---

#### Parque Rural de Valle de Gran Rey (1 documentos)

Aprobación Definitiva de Plan Rector de Uso y Gestión de Parque Rural de Valle de Gran Rey, publicado el 01/06/2006 en el BOC 105/06

---

#### Monumento Natural de Los Órganos (1 documentos)

Aprobación Definitiva de Normas de Conservación de Monumento Natural de Los Órganos, publicado el 02/02/2006 en el BOC 023/06

---

#### Monumento Natural de Roque Cano (1 documentos)

Aprobación Definitiva de Normas de Conservación de Monumento Natural de Roque Cano, publicado el 02/02/2006 en el BOC 023/06

---

#### Monumento Natural de Roque Blanco (1 documentos)

Aprobación Definitiva de Normas de Conservación de Monumento Natural de Roque Blanco, publicado el 02/02/2006 en el BOC 023/06

---

#### Monumento Natural de La Fortaleza (1 documentos)

Aprobación Definitiva de las Normas de Conservación del Monumento Natural de La Fortaleza, publicado el 16/02/2010 en el BOC 031/10

---

#### Monumento Natural del Barranco del Cabrito (1 documentos)

Aprobación Definitiva de Normas de Conservación de Monumento Natural de Barranco del Cabrito, publicado el 18/08/2006 en el BOC 161/06

---

#### Monumento Natural de La Caldera (1 documentos)

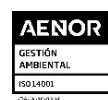
jueves, 9 de mayo de 2024

Página 44 de 53

[www.grafcan.es](http://www.grafcan.es)

C/ Panamá, 34. Pol. Costa Sur, Naves 8-9  
38009 Santa Cruz de Tenerife  
+34 922 237860

Av. Juan XXIII, 7. Edf. Campo España 3º- oficina 9  
35004 Las Palmas de Gran Canaria  
+34 928 336860



Aprobación Definitiva de Normas de Conservación de Monumento Natural de La Caldera, publicado el 30/12/2004 en el BOC 253/04

---

Monumento Natural del Lomo del Carretón (1 documentos)

Aprobación Definitiva de Normas de Conservación de Monumento Natural de Lomo del Carretón, publicado el 15/07/2009 en el BOC 136/09

---

Monumento Natural de Los Roques (1 documentos)

Aprobación Definitiva de Normas de Conservación de Monumento Natural de Los Roques, publicado el 01/06/2006 en el BOC 105/06

---

Paisaje Protegido de Orone (1 documentos)

Aprobación Definitiva de Plan Especial de Paisaje Protegido de Orone, publicado el 24/09/2009 en el BOC 188/09

---

Sitio de Interés Científico de Acantilados de Alajeró (1 documentos)

Aprobación Definitiva de Normas de Conservación de Sitio de Interés Científico Acantilados de Alajeró, publicado el 18/08/2006 en el BOC 161/06

---

Sitio de Interés Científico del Charco de Cieno (1 documentos)

Aprobación Definitiva de Normas de Conservación de Sitio de Interés Científico de Charco de Cieno, publicado el 09/02/2006 en el BOC 028/06

---

Parque Nacional de Garajonay (1 documentos)

Aprobación Definitiva de Plan Rector de uso y Gestión de Parque nacional de Garajonay, publicado el 28/07/1986 en el BOE 179/86

---

## La Palma

Municipios sistematizados: 14

Espacios Naturales Protegidos sistematizados: 18

### Barlovento (2 documentos)

Aprobación Definitiva de Texto Refundido de las Normas Subsidiarias del Planeamiento de Barlovento, publicado el 06/09/1999 en el BOC 120/99

Aprobación Definitiva de Catálogo de Protección Arquitectónico y Etnográfico de Barlovento, publicado el 16/03/2017 en el BOC 053/17

### Breña Alta (3 documentos)

Aprobación Definitiva de Plan General de Ordenación de Breña Alta, publicado el 15/12/2010 en el BOC 245/10 y el 08/02/2011 en el BOP 022/11

Aprobación definitiva de Modificación Puntual de sectores SUNSE-1 y SUNSD-1 Bajamar de Plan General de Ordenación de Breña Alta por pleno COTMAC 23/12/2011, publicado el 23/01/2012 en el BOC 015/12

Aprobación Definitiva de Modificación Puntual Nº1 La Grama 2 (SUCU 9-S2) de Plan General de Ordenación de Breña Alta, publicado el 26/01/2023 en el BOC 018/23 y el 06/01/2023 en el BOP 003/23

### Breña Baja (4 documentos)

Texto Refundido de Aprobación Definitiva de Adaptación al D.L. 1/2000 de Plan General de Ordenación de Breña Baja, publicado el 23/02/2007 en el BOP 028/07

Aprobación Definitiva de Estudio de Detalle para la Adecuación de Alineaciones, Rasantes y Reordenación Volumétrica de la manzana situada en la travesía urbana, carretera LP-1, San Antonio-Breña Baja, publicado el 15/09/2006 en el BOP 132/06

Sentencia Judicial del TSJC de 27 de junio de 2008 Hacienda San Jorge de Breña Baja, publicada el 07/01/2011 en el BOC 004/11

Aprobación Definitiva de Modificación Puntual en el SUSO, UA-1 del Sector ZOR1 denominado El Zumacal de Plan General de Ordenación de Breña Baja, publicado el 02/05/2012 en el BOC 085/12 y el 13/11/2012 en el BOP 155/12

### Fuencaliente (6 documentos)

Aprobación Definitiva de Normas Subsidiarias de Planeamiento de Fuencaliente, publicada el 04/11/1994 en el BOC 135/99

Aprobación Definitiva de Modificación Puntual Nº 1 de las Normas Subsidiarias de Planeamiento de Fuencaliente en la zona de Los Canarios, publicada el 23/12/1994 en el BOC 156/94

Aprobación Definitiva de Modificación Puntual Nº 2 de las Normas Subsidiarias de Planeamiento de Fuencaliente del artículo 99, publicada el 27/06/1995 en el BOC 080/95

Aprobación Definitiva de Modificación Puntual Nº 4 de las Normas Subsidiarias de Planeamiento de Fuencaliente en Las Caletas, publicada el 04/05/1999 en el BOC 104/99

Aprobación Definitiva de Modificación Puntual Nº 5 de las Normas Subsidiarias de Planeamiento de Fuencaliente Sector de Cerca Vieja, publicada el 05/02/2001 en el BOC 017/01

Aprobación Definitiva de Plan Parcial de Ordenación Turístico Sector Cerca Vieja de Fuencaliente, publicada el 03/01/2001 en el BOC 002/022

### Garafía (1 documento)

Aprobación Definitiva de Plan General de Ordenación de Garafía, publicada el 06/05/2019 en el BOC 106/19 y el 07/06/2019 en el BOP 069/19

### Los Llanos de Aridane (22 documentos)

Aprobación Definitiva de Plan General de Ordenación Urbana de los Llanos de Aridane, publicado el 06/04/1988 en el BOC 043/88

Aprobación Definitiva de Plan Parcial Industrial I-2 Los Campitos de los Llanos de Aridane, publicado el 12/05/2000 en el BOP 059/00Ámbito

Sentencia de 16/06/2015, del Tribunal Supremo, de anulación del Plan General de Ordenación de Los Llanos de Aridane de 2010, publicada el 02/03/2016 en el BOC 042/16

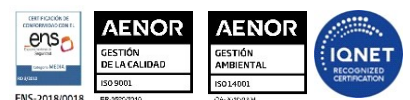
jueves, 9 de mayo de 2024

Página 46 de 53

[www.grafcan.es](http://www.grafcan.es)

C/ Panamá, 34. Pol. Costa Sur, Naves 8-9  
38009 Santa Cruz de Tenerife  
+34 922 237860

Av. Juan XXIII, 7. Edf. Campo España 3º- oficina 9  
35004 Las Palmas de Gran Canaria  
+34 928 336860



Aprobación Definitiva de Modificación Puntual de Plan Parcial I-2 uso global industrial de los Llanos de Aridane, publicado el 19/07/2002 en el BOC 098/02

Aprobación Definitiva de Modificación Puntual Manzana Avenida DR. Fleming y Calle Tanausú de Plan General de Ordenación de Los Llanos de Aridane, publicado el 23/04/1990 en el BOC 050/90

Aprobación Definitiva de Modificación Puntual Prolongación Paseo Marítimo de Puerto Naos de Plan General de Ordenación de Los Llanos de Aridane, publicado el 06/02/1991 en el BOC 006/91

Aprobación Definitiva de Revisión del Programa de Actuación del Plan General de Ordenación de Los Llanos de Aridane, publicado el 03/06/1991 en el BOC 074/91

Aprobación Definitiva de Modificación Puntual terrenos Barranco Horno de La Teja y Triana (reposición de viviendas con aluminosis) de Plan General de Ordenación de Los Llanos de Aridane, publicado el 29/06/1994 en el BOC 079/94

Aprobación Definitiva de Modificación Puntual Avenida Enrique Mederos de Plan General de Ordenación de Los Llanos de Aridane, publicado el 30/11/1994 en el BOC 146/94

Aprobación Definitiva de Modificación Puntual Núcleo Urbano Histórico de Plan General de Ordenación de Los Llanos de Aridane, publicado el 05/02/1996 en el BOC 174/96

Aprobación Definitiva de Modificación Puntual La Laguna de Plan General de Ordenación de Los Llanos de Aridane, publicado el 30/05/1997 en el BOC 070/97

Aprobación Definitiva de Modificación Puntual C/Teniente General González del Yerro nº6 de Plan General de Ordenación de Los Llanos de Aridane, publicado el 08/12/1997 en el BOC 158/97

Aprobación Definitiva de Plan Parcial Charco Verde II de Plan General de Ordenación de Los Llanos de Aridane, publicado el 15/02/1999 en el BOC 020/99

Aprobación Definitiva de Plan Especial de Reforma Interior Charco Verde I de Los Llanos de Aridane, publicado el 28/04/1999 en el BOC 052/99

Aprobación Definitiva de Modificación Puntual Área El Retamar de Plan General de Ordenación de Los Llanos de Aridane, publicado el 24/07/2003 en el BOC y el 08/08/2003 en el BOP 100/03

Aprobación Definitiva de Modificación Puntual Solares calle Enrique Mederos esquina con calle en proyecto de Plan General de Ordenación de Los Llanos de Aridane, publicado el 04/11/2003 en el BOC 215/03 y el 17/11/2003 en el BOP 144/03

Aprobación Definitiva de Modificación Puntual Área de Triana de Plan General de Ordenación de Los Llanos de Aridane, publicado el 04/11/2003 en el BOC 215/03 y el 17/11/2003 en el BOP 144/03

Ámbito Suspendido El Jable, Barranco Horno La Teja, El Retamar, El Salto y Puerto Naos de Plan General de Ordenación de Los Llanos de Aridane, publicado el 30/01/2006 en el BOC 020/06 y el 08/02/2006 en el BOP 021/06

Aprobación Definitiva de Estudio de Detalle Calle El Rosal de Los Llanos de Aridane, publicado el 31/03/2006 en el BOC 064/06

Aprobación Definitiva de Ordenanzas Municipales de Urbanización Viviendas habituales afectadas por erupción volcánica de Los Llanos de Aridane, publicado el 16/03/2022 en el BOP 032/22

Aprobación Definitiva de Estudio de Detalle en manzana de Montaña Tenisca de Plan General de Ordenación de Los Llanos de Aridane, publicado el 12/11/2019 en el BOC 219/19 y el 09/10/2019 en el BOP 122/19

Aprobación Definitiva de Estudio de Detalle parcelas 33-34 de manzana E de la U.A.3 Los Lajones en Puerto Naos de Los Llanos de Aridane, publicado el 11/10/1999 en el BOC 136/99

## El Paso (5 documentos)

Aprobación Definitiva de Plan General de Ordenación de El Paso por Pleno COTMAC el 26/09/2012, publicado el 22/05/2013 en el BOC 097/13

Aprobación Definitiva de Modificación Puntual Cambio de Sistema de Ejecución U.A Tenisca de Plan General de Ordenación de El Paso, publicado el 02/01/2017 en el BOP 01/17

Aprobación Definitiva de Modificación Puntual Nº1 Espacios libres en suelo urbano consolidado por la urbanización de Plan General de Ordenación de El Paso, publicado el 11/01/2019 en el BOP 05/19

Aprobación Definitiva de Ordenanzas Municipales de Edificación Viviendas habituales afectadas por erupción volcánica Cumbre Vieja de El Paso, publicado el 16/03/2022 en el BOP 032/22

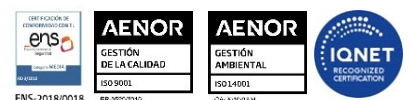
jueves, 9 de mayo de 2024

Página 47 de 53

[www.grafcan.es](http://www.grafcan.es)

C/ Panamá, 34. Pol. Costa Sur, Naves 8-9  
38009 Santa Cruz de Tenerife  
+34 922 237860

Av. Juan XXIII, 7. Edf. Campo España 3º- oficina 9  
35004 Las Palmas de Gran Canaria  
+34 928 336860



Aprobación Definitiva de Estudio de Detalle Solar de emplazamiento del Hotel Escuela Monterrey de El Paso, publicado el 14/02/2023 en el BOC 015/23 y el 25/01/2023 en el BOP 011/23

## Puntagorda (2 documentos)

Aprobación Definitiva de Plan General de Ordenación de Puntagorda, publicada el 04/11/2010 en el BOC 217/10 y el 12/11/2010 en el BOP 219/10

Aprobación Definitiva de Modo Parcial de Modificación Puntual Número 1 de Plan General de Ordenación de Puntagorda, publicado el 19/07/2016 en el BOC 138/16 y el 01/08/2016 en el BOP 092/16

## Puntallana (1 documentos)

Aprobación Definitiva de Plan General de Ordenación de Puntallana, publicado el 25/01/2019 en el BOC 017/19

## San Andrés y Sauces (3 documentos)

Aprobación Definitiva de Normas Subsidiarias de San Andrés y Sauces, publicado el 19/02/1993 en el BOC 022/093 y el 11/11/1992 en el BOP 136/92

Aprobación Definitiva de Modificación Puntual Nº 1 de las Normas Subsidiarias de Planeamiento de San Andrés y Sauces que afecta a viario peatonal situado en el centro urbano, publicada el 18/03/2002 en el BOC 035/02

Aprobación Definitiva de MP Nº 2 de las Normas Subsidiarias de Planeamiento de San Andrés y Sauces en los solares entre calle Dr. Martín González, camino La Caldereta y Prolongación Calle Ramón y Cajal, publicada el 02/02/2010 en el BOC 021/10

## Santa Cruz de La Palma (22 documentos)

Aprobación Definitiva de Plan General de Ordenación de Santa Cruz de La Palma, publicado el 30/11/1990 en el BOC 149/90 y el 17/07/1992 en el BOP 086/92

Aprobación Definitiva de Estudio de Detalle La Portada de Santa Cruz de La Palma, aprobado el 04/03/1991

Aprobación Definitiva de Plan Parcial Zona Industrial de Mirca de Santa Cruz de La Palma, publicada el 15/02/1992 en el BOC 078/92

Aprobación Definitiva de Estudio de Detalle Parque de Santa Cruz de La Palma, publicada el 25/12/1992 en el BOC 177/92

Aprobación Definitiva de Modificación Puntual Nº 4 del Plan General de Ordenación en la Zona del Barranco de Las Nieves, publicada el 05/01/1994 en el BOC 002/94

Aprobación Definitiva de Modificaciones Puntuales Nº 1, 2, y 3 del Plan General de Ordenación Urbana de Santa Cruz de La Palma, publicada el 12/01/1994 en el BOC 005/94

Aprobación Definitiva de Modificación Puntual del Plan General de Ordenación Urbana de Santa Cruz de La Palma en el Sector de Suelo Urbanizable Programado, Zona Balcón de La Palma, publicada el 14/03/1994 en el BOC 031/94

Aprobación Definitiva de Estudio de Detalle Calle Virgen de la Luz-Blas Simón de Santa Cruz de La Palma, publicada el 29/12/1995 en el BOC 165/95

Aprobación Definitiva de Modificación Puntual Nº 8 del Plan General de Ordenación Urbana de Santa Cruz de La Palma en la Cuesta de la Encarnación, publicada el 06/06/1997 en el BOC 073/95

Aprobación Definitiva de Modificación Puntual Nº 9 de los Artículos 55 y 57 de las Normas Urbanísticas del Plan General de Ordenación de Santa Cruz de La Palma, publicada el 06/06/1997 en el BOC 073/97

Aprobación Definitiva de Plan Parcial Barranco de Las Nieves-Velachero de Santa Cruz de La Palma, publicada el 24/06/1998 en el BOC 077/98

Aprobación Definitiva de MP Nº 12 del Plan General de Ordenación Urbana de Santa Cruz de La Palma, para la Ampliación del Sistema General de Espacios Libres del Parque Insular de Peregrinos Las Nieves, publicada el 27/07/1998 en el BOC 093/98

Aprobación Definitiva de Modificación Puntual Nº 10-11 del Plan General de Ordenación Urbana de Santa Cruz de La Palma, en la Zona de Miranda-Mirca, publicada el 28/12/1998 en el BOC 162/98

Aprobación Definitiva de Modificación Puntual Nº5 y Nº6 del PGOU de Santa Cruz de La Palma, que afecta a los Artículos 44, 93 y 94 de sus Normas Urbanísticas y a la Zona de Huerta Nueva, publicada el 05/02/1999 en el BOC 016/99



Aprobación Definitiva de Modificación Puntual del plan General de Ordenación de Santa Cruz de La Palma en la Zona del Barranco del Carmen, publicada el 28/04/1999 en el BOC 052/99

Aprobación Definitiva de Modificación Puntual Nº14 del Plan General de Ordenación Urbana de Santa Cruz de La Palma, en la Urbanización Benahoare, publicada el 19/07/2000 en el BOC 089/00

Aprobación Definitiva de Estudio de Detalle en calle Drago, Huerta Nueva y Cajita Blanca de Santa Cruz de La Palma, publicada el 04/12/2000 en el BOP 145/00

Aprobación Definitiva de Estudio de Detalle Carretera Timibucar-calle Vendaval de Santa Cruz de La Palma, publicada el 19/06/2003 en el BOC 116/03

Aprobación Definitiva de Revisión Parcial de Plan General de Ordenación de Santa Cruz de La Palma, en el ámbito del Suelo Urbanizable Balcón de La Palma, publicada el 02/01/2004 en el BOC 001/04

Aprobación Definitiva de Estudio de Detalle del Solar ubicado entre Plaza Torero José Mata y calle A. Cabrera Pinto de Santa Cruz de La Palma, publicada el 04/07/2005 en el BOC 129/05

Aprobación Definitiva de Estudio de Detalle Manzana A "Balcón de La Palma" de Santa Cruz de La Palma, publicada el 18/01/2007 en el BOC 013/07

Aprobación Definitiva de Plan Especial de Protección de Conjunto Histórico de Santa Cruz de La Palma, publicado el 12/12/2018 en el BOP 149/18

---

## Tazacorte (5 documentos)

Aprobación Definitiva de Modo Parcial de Adaptación Plena al D.L. 1/2000 de Plan General de Ordenación de Tazacorte, publicado el 26/08/2005 en el BOC 168/05 y el 13/03/2006 en el BOP 035/06

Sentencia Judicial del TSJ de Canarias, Sala de lo Contencioso-Administrativo, de Anulación de SUC 2.1 Los Tarajales, ZSR 2.1 y 2.2 de Tazacorte, publicado el 13/10/2015 en el BOC 207/15

Aprobación Definitiva de Plan Parcial ZSR 1-3 El Hornito de Tazacorte, publicado el 15/03/2014 en el BOC 052/14 y el 04/04/2014 en el BOP 045/14

Aprobación Definitiva de Plan Parcial Hoyo Verdugo SAU 3-7 de Tazacorte, publicado el 18/07/2001 en el BOC 088/01 y el 26/08/2016 en el BOP 103/16

Aprobación Definitiva de Ordenanzas Municipales de Urbanización Viviendas habituales afectadas por erupción volcánica de Tazacorte, publicado el 16/03/2022 en el BOP 032/22

---

## Tijarafe (1 documentos)

Aprobación Definitiva de Plan General de Ordenación de Tijarafe, publicado el 09/02/2011 en el BOP 023/11

---

## Villa de Mazo (14 documentos)

Sentencia Judicial TSJC de anulación de Plan General de Ordenación de Villa de Mazo, publicado el 18/06/2012 en el BOC 118/12

Aprobación Definitiva de Texto Refundido del Plan General de Ordenación de la Villa de Mazo, publicada el 29/03/1991 en el BOC 040/91

Aprobación Definitiva de Modificación Puntual Nº3 y Nº4 de Plan General de Ordenación de Villa de Mazo, publicada el 11/11/1996 en el BOC 142/96

Aprobación Definitiva de Modificación Puntual Nº2 del Plan General de Ordenación de Villa de Mazo, publicada el 27/03/1996 en el BOC 038/96

Aprobación Definitiva de Modificación Puntual Nº1 del Plan General de Villa de Mazo (área junto a calle Las Toscas), publicada el 11/11/1996 en el BOC 142/96

Aprobación Definitiva de Plan Parcial de Tiguerorte de Plan General de Villa de Mazo, publicada el 31/10/1997 en el BOC 141/97

Aprobación Definitiva de Modificación Puntual Nº 5 (área de Tiguerorte) de Plan General de Ordenación de Villa de Mazo, publicada el 14/11/1997 en el BOC 147/97

Aprobación Definitiva de Modificación Puntual Nº8 del artículo 132 de las Normas Urbanísticas del Plan General de Ordenación de Villa de Mazo, publicada el 25/06/1999 en el BOC 082/99

Aprobación Definitiva de Modificación Puntual Nº9 de Plan General de Ordenación de Villa de Mazo, aprobada el 26/01/1999

Aprobación Definitiva de Plan Parcial Industrial Los Callejones de Plan General de Ordenación de Villa de Mazo, publicada el 04/08/1999 en el BOC 104/99

Aprobación Definitiva de Modificación Puntual Nº13 (La Cangrejera) de Plan General de Ordenación de Villa de Mazo, publicada el 22/12/2000 en el BOC 166/00

Aprobación Definitiva de Modificación Puntual Parcela Nº5 del Plan Parcial Industrial Los Callejones de Plan General de Ordenación de Villa de Mazo, publicada el 23/01/2001 en el BOP 062/01

Aprobación Definitiva de Modificación Puntual Nº14 (La Salemera) de Plan General de Ordenación de Villa de Mazo, publicada el 25/04/2001 en el BOC 051/01

Aprobación Definitiva de Modificación Puntual Nº15 de Plan General de Ordenación de Villa de Mazo publicada el 12/12/2001 en el BOC 160/01 y el 11/01/2002 en el BOP 002/02

---

#### La Palma (1 documentos)

Aprobación Definitiva de Plan Insular de Ordenación de La Palma, publicado el 01/04/2011 en el BOC 067/11

---

#### Reserva Natural Integral del Pinar de Garafía (1 documentos)

Aprobación Definitiva de Plan Director de Reserva Natural Integral del Pinar de Garafía, publicado el 25/01/2006 en el BOC 017/06

---

#### Reserva Natural Especial de Guelguén (1 documentos)

Aprobación Definitiva de Plan Director de Reserva Natural Especial de Guelguén, publicado el 31/12/2004 en el BOC 254/04

---

#### Parque Natural de Las Nieves (1 documentos)

Aprobación Definitiva de Plan Rector de Uso y Gestión de Parque Natural de Las Nieves, publicado el 21/07/2006 en el BOC 141/06

---

#### Parque Natural de Cumbre Vieja (1 documentos)

Aprobación Definitiva de Plan Rector de Uso y Gestión de Parque Natural de Cumbre Vieja, publicado el 24/02/2010 en el BOC 038/10

---

#### Monumento Natural de Montaña de Azufre (1 documentos)

Aprobación Definitiva de Normas de Conservación de Monumento Natural de Montaña de Azufre, publicado el 06/03/2007 en el BOC 047/07

---

#### Monumento Natural del Risco de la Concepción (1 documentos)

Aprobación Definitiva de Normas de Conservación de Monumento Natural Risco de La Concepción, publicado el 08/11/2010 en el BOC 219/10

---

#### Monumento Natural de La Costa de Hiscaguán (1 documentos)

Aprobación Definitiva de Normas de Conservación de Monumento Natural de Costa de Hiscaguán, publicado el 10/08/2006 en el BOC 156/06

---

#### Monumento Natural del Barranco del Jorado (1 documentos)

Aprobación Definitiva de Normas de Conservación de Monumento Natural de Barranco del Jorado, publicado el 05/06/2006 en el BOC 107/06

---

#### Monumento Natural de Los Volcanes de Teneguía (2 documentos)

Aprobación Definitiva de Normas de Conservación de Monumento Natural Los Volcanes de Teneguía, publicado el 19/02/2008 en el BOC 036/08

Aprobación Definitiva de Modificación Puntual 1 de Normas de Conservación de Monumento Natural de Volcanes de Teneguía, publicado el 31/05/2023 en el BOC 202/14

---

#### Monumento Natural de Cueva de Las Palomas (1 documentos)

Aprobación Definitiva de Normas de Conservación de Monumento Natural de Cueva de Las Palomas, publicado el 30/12/2004 en el BOC 253/04

---

Monumento Natural de Idufe (1 documentos)

Aprobación Definitiva de Normas de Conservación de Monumento Natural de Idufe, publicado el 03/11/2005 en el BOC 215/05

---

Paisaje Protegido del Tablado (1 documentos)

Aprobación Definitiva de Plan Especial de Paisaje Protegido de El Tablado, publicado el 24/04/2000 en el BOC 050/00

---

Paisaje Protegido del Barranco de las Angustias (1 documentos)

Aprobación Definitiva de Plan Especial de Paisaje Protegido de Barranco de las Angustias, publicado el 14/12/2006 en el BOC 241/06

---

Sitio de Interés Científico de Juan Mayor (1 documentos)

Aprobación Definitiva de Normas de Conservación de Sitio de Interés Científico de Juan Mayor, publicado el 28/02/2006 en el BOC 041/06

---

Sitio de Interés Científico del Barranco del Agua (2 documentos)

Aprobación Definitiva de Normas de Conservación de Sitio de Interés Científico de Barranco del Agua, publicado el 10/09/2006 en el BOC 219/06

Aprobación Definitiva de Modificación Puntual nº1 de Normas de Conservación de Sitio de Interés Científico de Barranco del Agua, publicado el 13/02/2024 en el BOC 032/24

---

Sitio de Interés Científico de Las Salinas de Fuencaliente (2 documentos)

Aprobación Definitiva de Normas de Conservación de Sitio de Interés Científico Las Salinas de Fuencaliente, publicado el 12/02/2007 en el BOC 031/07

Aprobación Definitiva de la Modificación Puntual de Las Normas de Conservación del Sitio de Interés Científico de Las Salinas de Fuencaliente publicado el 02/12/2010 en el BOC 238/10

---

Parque Nacional de La Caldera de Taburiente (1 documentos)

Aprobación Definitiva de Plan Rector de Uso y Gestión de Parque Nacional de La Caldera de Taburiente, publicado el 14/03/2005 en el BOC052/05

## El Hierro

Municipios sistematizados: 3

Espacios Naturales Protegidos sistematizados: 8

### Frontera (4 documentos)

Aprobación Definitiva de Plan General de Ordenación de La Frontera por Pleno COTMAC el 04/02/2003, publicado el 20/03/2003 en el BOP 036/03

Aprobación Definitiva de Modificación Puntual del Plan General de La Frontera, Redelimitación de la Unidad de Actuación UA-F-16 de Frontera, publicado el 07/05/2007 en el BOP 064/07

Aprobación Definitiva de Modificación Puntual Nº 2 de Plan General de Ordenación de Frontera en el Ámbito de Belgara, publicado el 15/11/2007 en el BOP 201/07

Aprobación Definitiva de Estudio de Detalle Alineaciones en el área de movimiento de la edificación en la Manzana 3.24 en Calle El Horno y Calle La Cruz, Las Lapas de Frontera, aprobado el 25/07/2012

### Valverde (11 documentos)

Aprobación Definitiva de la Revisión del Plan General de Ordenación de Valverde por Pleno COTMAC el 17/12/2002, publicado el 10/02/2003 en el BOC 027/03

Aprobación Definitiva de Planeamiento Transitorio de Protección de Valverde, aprobado el 05/12/1978

Aprobación Definitiva de Plan Parcial de Polígono 2 de El Tamaduste de Valverde aprobado el 17/08/1984

Aprobación Definitiva de Modificación Puntual Nº1 de El Tamaduste: Corrección de Error Material y Calificación de un Espacio Libre Público de Plan General de Ordenación de Valverde, publicado el 19/10/2004 en el BOP 099/04

Aprobación Definitiva de Modificación Puntual Nº2 de la Ordenación Pormenorizada de Plan General de Ordenación de Valverde, publicada el 07/03/2006 en el BOC 046/06

Aprobación Definitiva de Modificación Puntual Nº4 Corrección de las Normas Urbanísticas que regulan la Actividad Extractiva de Plan General de Ordenación de Valverde, publicado el 12/12/2007 en el BOP 219/07

Aprobación Definitiva de Modificación Puntual Nº6 relativa a la Ampliación del Asentamiento Rural de Guarazoca para calificar una zona de Equipamiento de Plan General de Ordenación de Valverde, publicado el 12/12/2007 en el BOP 219/07

Aprobación Definitiva de la Revisión Parcial del Plan General de Ordenación de Valverde, Sector ITER, publicado el 23/04/2009 en el BOP 076/09

Aprobación Definitiva de Plan Parcial Sector ITER de Valverde, publicado el 08/06/2010 en el BOC 111/10

Sentencia del Tribunal Superior de Justicia de Canarias de 29 de septiembre de 2006, recurso contencioso-administrativo nº 915/2004, anulando Plan Especial y Catálogo de Edificios disconformes con el Planeamiento, publicada el 09/06/2011 en el BOC 113/11

Aprobación Definitiva de Revisión Parcial de Plan General de Ordenación de Valverde en Las Playecitas por Pleno COTMAC el 27/02/2012, publicado el 03/06/2013 en el BOC 104/13

### El Pinar (1 documentos)

Aprobación Definitiva de Plan General de Ordenación de El Pinar, publicado el 15/06/2022 en el BOC 118/22

### El Hierro (1 documentos)

Aprobación Definitiva de Plan Insular de Ordenación del Territorio de El Hierro, publicado el 16/11/2011 en el BOC 226/11

### Reserva Natural Integral de Mencáfete (1 documentos)

Aprobación Definitiva de Modo Parcial del Plan Director de la Reserva Natural Integral de Mencáfete, publicado el 05/06/2006 en el BOC 107/06

### Reserva Natural Integral de Roques de Salmor (1 documentos)

Aprobación Definitiva de Plan Director de Reserva Natural Integral de Los Roques de Salmor, publicado el 11/07/2003 en el BOC 133/03

jueves, 9 de mayo de 2024

Página 52 de 53

[www.grafcan.es](http://www.grafcan.es)

C/ Panamá, 34. Pol. Costa Sur, Naves 8-9  
38009 Santa Cruz de Tenerife  
+34 922 237860

Av. Juan XXIII, 7. Edf. Campo España 3º- oficina 9  
35004 Las Palmas de Gran Canaria  
+34 928 336860

---

Reserva Natural Especial de Tibataje (1 documentos)

Aprobación Definitiva de Plan Director de la Reserva Natural Especial de Tibataje, publicado el 11/07/2003 en el BOC 133/03

---

Parque Rural de Frontera (2 documentos)

Aprobación Definitiva de Plan Rector de Uso y Gestión de Parque Rural de Frontera, publicado el 06/06/2006 en el BOC 108/06

Aprobación Definitiva de Modificación Puntual Nº1 de Plan Rector de Uso y Gestión de Parque Rural de Frontera, publicado el 17/10/2014 en el BOC 202/14

---

Monumento Natural de Las Playas (1 documentos)

Aprobación Definitiva de Normas de Conservación de Monumento Natural de Las Playas, publicado el 17/02/2006 en el BOC 034/06

---

Paisaje Protegido de Ventejís (1 documentos)

Aprobación Definitiva del Plan Especial de Paisaje Protegido de Ventejís, publicado el 26/09/2012 en el BOC 203/10

---

Paisaje protegido de Timijiraque (1 documentos)

Aprobación Definitiva de Plan Especial de Paisaje Protegido de Timijiraque, publicado el 15/12/2006 en el BOC 242/06