







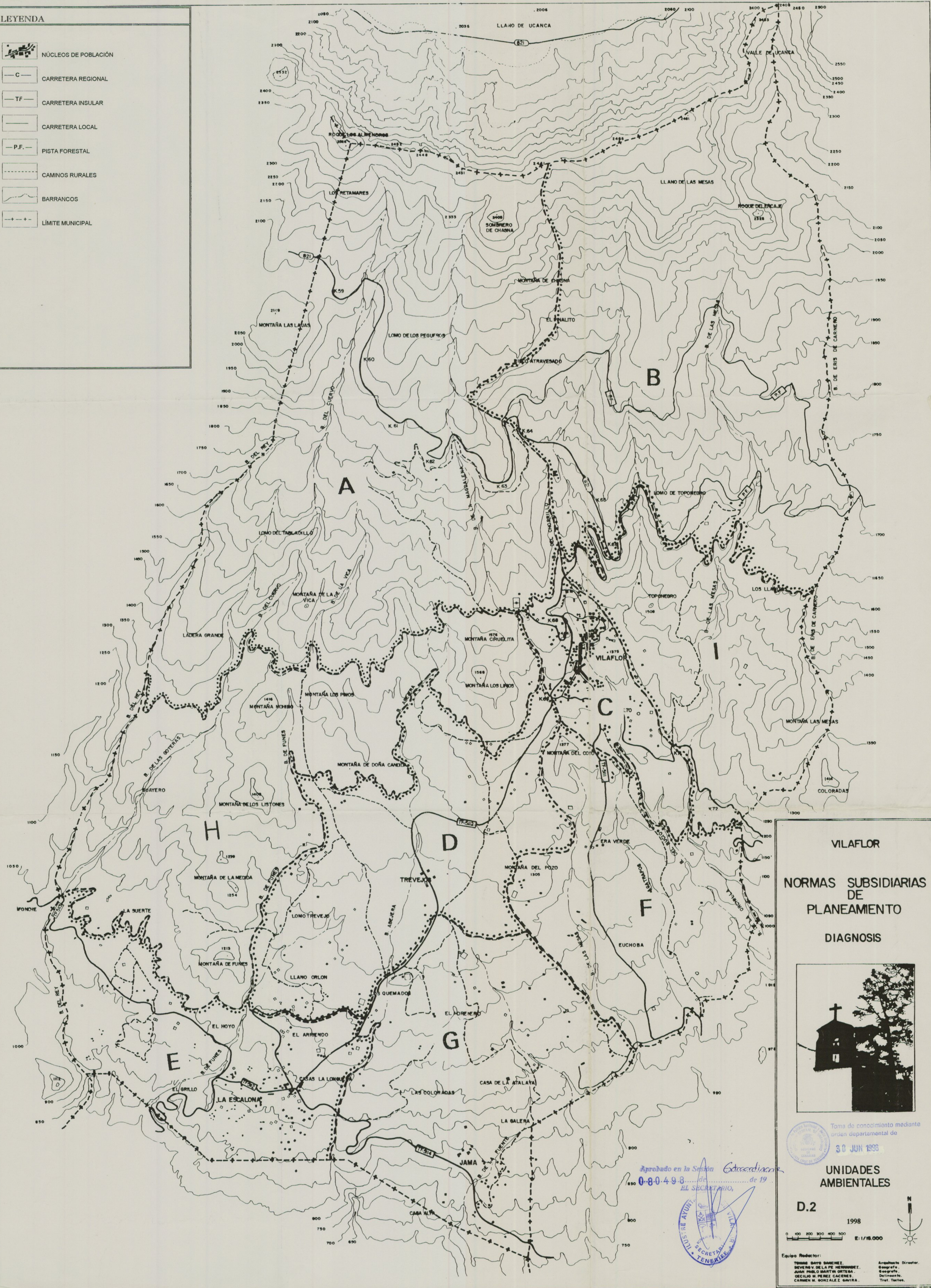


LEYENDA


-  NÚCLEOS DE POBLACIÓN
-  CARRETERA REGIONAL
-  CARRETERA INSULAR
-  CARRETERA LOCAL
-  PISTA FORESTAL
-  CAMINOS RURALES
-  BARRANCOS
-  LÍMITE MUNICIPAL



VILAFLO

NORMAS SUBSIDIARIAS DE PLANEAMIENTO

DIAGNOSIS



Toma de conocimiento mediante orden departamental de
30 JUN 1999

UNIDADES AMBIENTALES

D.2

1998

0 100 200 300 400 500
E: 1/75.000

Equipo Redactor:
 TOSCA BAYO SANCHEZ, SEVERO V. DE LA PE. HERBERGUEZ, JUAN PABLO MARTÍN OTERA, CECILIO M. PÉREZ CÁCERES, CARMEN M. SOZALEZ GARRA.
 Arquitecto Director: Sergio Sastre, Trab. Tortos.

Aprobado en la Sesión Extraordinaria
 0-80.498 de de 19
 EL SECRETARIO

