




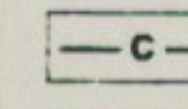




LEYENDA


-  ESTACIÓN TRANSFORMADORA
-  ESTACIÓN TRANSFORMADORA
-  ESTACIÓN TRANSFORMADORA A INTERPERIE
-  LÍNEA ELÉCTRICA AÉREA

FUENTE: UNELCO



- ESTRUCTURA DEL TERRITORIO**
-  NÚCLEOS DE POBLACIÓN
 -  CARRETERA REGIONAL
 -  CARRETERA INSULAR
 -  CARRETERA LOCAL
 -  PISTA FORESTAL
 -  CAMINOS RURALES
 -  BARRANCOS
 - LÍMITE MUNICIPAL

VILAFLOR
NORMAS SUBSIDIARIAS DE PLANEAMIENTO
INFORMACION



Aprobado en la Sesión Extraordinaria de 08-04-98 de 19 de EL SECRETARIO



Toma de conocimiento mediante orden departamental de 30 JUN 1998

RED ELÉCTRICA

1.11

1998

0 100 200 300 400 500 E: 1/15.000

Equipo Redactor:
 YOUSSEF BAYO BANCHEZ, Ingeiero
 JUAN PABLO MARTÍN SERRA, Ingeiero
 OSCAR DE PEREZ CACERES, Ingeiero
 CARMELO GONZÁLEZ GONZÁLEZ, Ingeiero

Arquitecto Director:
 Ingeiero
 Ingeiero
 Ingeiero
 Ingeiero