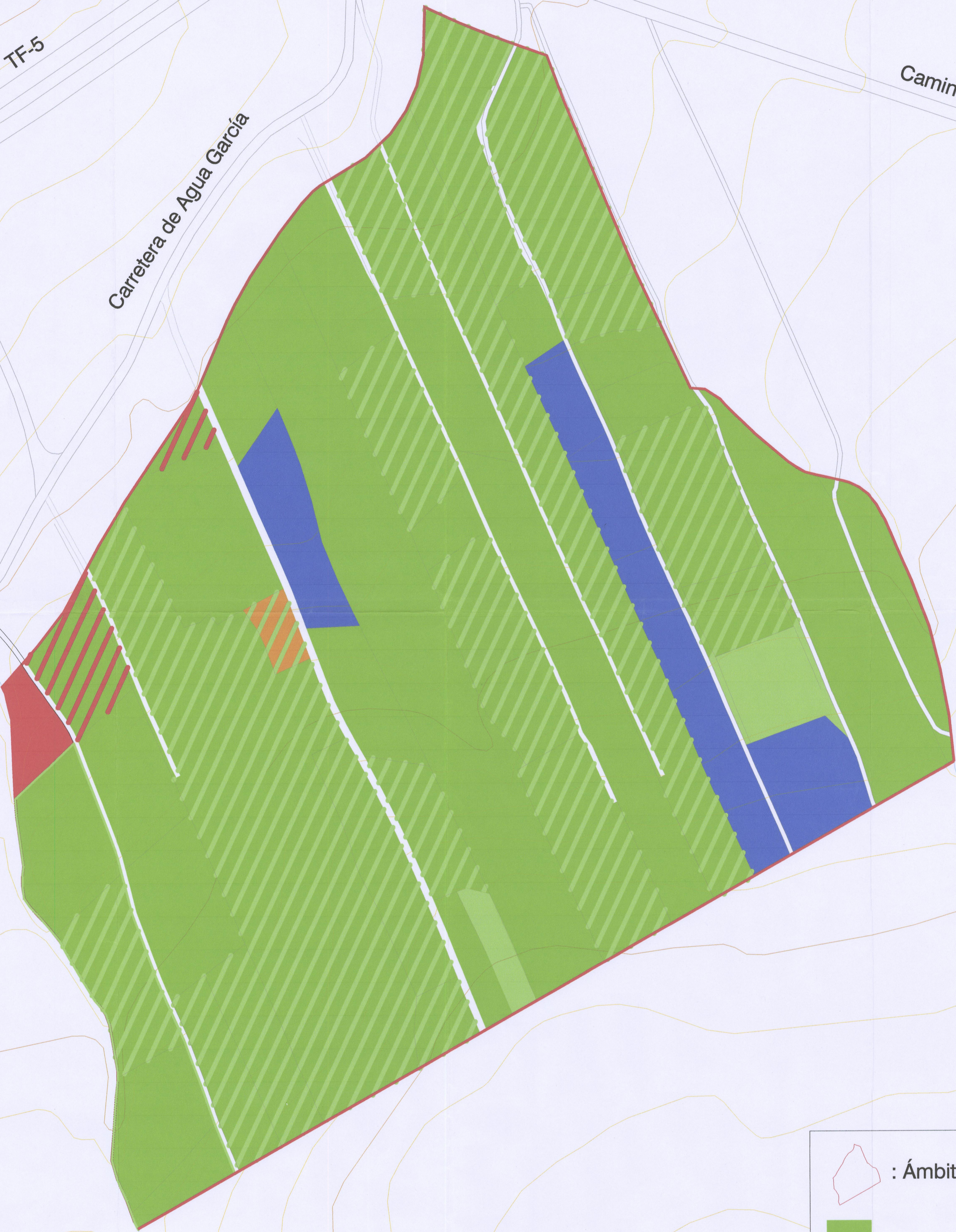




TF-5


Carretera de Agua García


Camino de La Cuesta





 : **Ámbito del Plan Especial**


 : agrícola


 : cañaveral


 : residencial

 : barbecho o abandonado


 : agrícola y cañaveral

 : agrícola y residencial

 : ganadero y residencial



EL PLENO DEL EXCMO. AYUNTAMIENTO DE LA CIUDAD DE TACORONTE, CON FECHA DEL 3 DIC. 2004 HA APROBADO CON EL DOCUMENTO 1200/04/PUV/04/04 EN CUMPLIMIENTO DE LO ESTABLECIDO EN LA LEGISLACIÓN VIGENTE, EN LA CIUDAD DE TACORONTE, A 30 NOV. 2007  
LA SECRETARÍA GENERAL



Nombre del Plan: <b>PLAN ESPECIAL DE CASAS ALTAS (TACORONTE). Documento de Tramitación</b>		
Nombre del plano: <b>Uso del suelo</b>		
Autor: <b>FORAGRO IRIS, S.L.L.</b>		
Fecha: <b>12 - 1.999</b>	Nº de plano: <b>21 de 22</b>	Escala: <b>1:1000</b>