





TF-5

Carretera de Agua García

Camino de La Cuesta

 : **Ámbito del Plan Especial**  
 : **Pavimentado (actual)**  
 : **Apartadero**



EL PLENO DEL EXCMO AYUNTAMIENTO  
 DE LA CIUDAD DE TACORONTE  
 CON FECHA: 3 DIC. 2004 HA APROBADO CONVALIDANDO  
 EL DOCUMENTO: **PLAN ESPECIAL**  
 EN CUMPLIMIENTO DE LO ESTABLECIDO EN LA LEGISLACIÓN  
 VIGENTE.  
 EN LA CIUDAD DE TACORONTE A 30 NOV 2007  
 LA SECRETARÍA GENERAL

|                   |   |               |                 |
|-------------------|---|---------------|-----------------|
| Nombre del Plan:  | <b>PLAN ESPECIAL DE CASAS ALTAS (TACORONTE). Documento de Tramitación</b> |               |                 |
| Nombre del plano: | <b>Pavimentado previsto</b>   |               |                 |
| Autor:            | <b>FORAGRO IRIS, S.L.L.</b>   |               |                 |
| Fecha:            | Octubre 2.004   | Nº. de plano: | 16 de 22        |
|                   |   |               | Escala: 1:1.000 |