
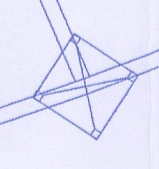



TF-5

Carretera de Agua García

Camino de La Cuesta

 : **Ámbito del Plan Especial**

 : **Red eléctrica de A.T.**



EL PLENO... DELEGACIÓN AYUNTAMIENTO...
 DE LA CIUDAD DE TACORONTE...
 CON FECHA... 3 DIC. 2004... HA APROBADO...
 EL DOCUMENTO... EN CUMPLIMIENTO DE LO ESTABLECIDO EN LA LEGISLACIÓN...
 VIGENTE.
 EN LA CIUDAD DE TACORONTE, 3 NOV 2007
 LA SECRETARÍA GENERAL.

Nombre del Plan:	PLAN ESPECIAL DE CASAS ALTAS (TACORONTE), Documento de Tramitación		
Nombre del plano:	Red de alta tensión		
Autor:	FORAGRO IRIS, S.L.L.		
Fecha:	Octubre 2.004	Nº. de plano:	11 de 22
Escala:	1:1.000		