




TF-5

Carretera de Agua García

Camino de La Cuesta

 : **Ámbito del Plan Especial**
 : **Red eléctrica de B.T.**



EL PERIÓDICO OFICIAL DEL AYUNTAMIENTO
 DE LA CIUDAD DE TACORONTE,
 EN SU NÚMERO 3-DIC-2004, HA PUBLICADO
 EL DOCUMENTO: **PLAN ESPECIAL**
 EN CUMPLIMIENTO DE LO ESTABLECIDO EN
 SU ARTÍCULO 5º.
 EN LA CIUDAD DE TACORONTE, A
 5º DE NOVIEMBRE DE 2007.
 LA SECRETARÍA GENERAL.

Nombre del Plan:	PLAN ESPECIAL DE CASAS ALTAS (TACORONTE). Documento de Tramitación		
Nombre del plano:	Red eléctrica de baja tensión actual		
Autor:	FORAGRO IRIS, S.L.L.		
Fecha:	Octubre 2.004	Nº de plano:	10 de 22
Escala:	1:1.000		