




TF-5

Carretera de Agua García

Camino de La Cuesta

 : **Ámbito del Plan Especial**

 : **red de agua potable**



EL PLENO DEL EXCMO. AYUNTAMIENTO DE LA CIUDAD DE TACORONTE, CON FECHA DE 3 DIC. 2004, HA APROBADO EL DOCUMENTO DEL PLAN ESPECIAL EN CUMPLIMIENTO DE LO ESTABLECIDO EN LA LEGISLACIÓN VIGENTE, EN LA CIUDAD DE TACORONTE, A 3 DE NOV. 2007. LA SECRETARÍA GENERAL,

[Firma]

Nombre del Plan:	PLAN ESPECIAL DE CASAS ALTAS (TACORONTE). Documento de Tramitación		
Nombre del plano:	Red de abastecimiento de agua potable actual		
Autor:	FORAGRO IRIS, S.L.L.		
Fecha:	Octubre 2.004	Nº de plano:	9 de 22
Escala:	1:1.000		