


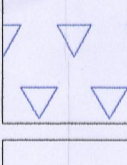




TF-5

Carretera de Agua García

Camino de La Cuesta

-  : **Ámbito del Plan Especial**
-  : **barranco**
-  : **camino paisajístico**
-  : **camino rural**
-  : **uso agrícola**



EL PLENO **S. CADENILLA** DELEGADO AJUNTAMIENTO
 DE LA CIUDAD DE TACORONTE
 CON FECHA: **3 DIC 2004** HA **ADOPTADO**
 EL DOCUMENTO: **PLAN ESPECIAL CASAS ALTAS**
 EN CUMPLIMIENTO DE LO ESTABLECIDO EN LA LEGISLACIÓN
 VIGENTE. **3 NOV 2007**
 EN LA CIUDAD DE TACORONTE, A
 LA SECRETARÍA GENERAL

Nombre del Plan:	PLAN ESPECIAL DE CASAS ALTAS (TACORONTE). Documento de Tramitación		
Nombre del plano:	Zonificación actual		
Autor:	FORAGRO IRIS, S.L.L.		
Fecha:	Octubre 2.004	Nº de plano:	7 de 22
		Escala:	1:1.000