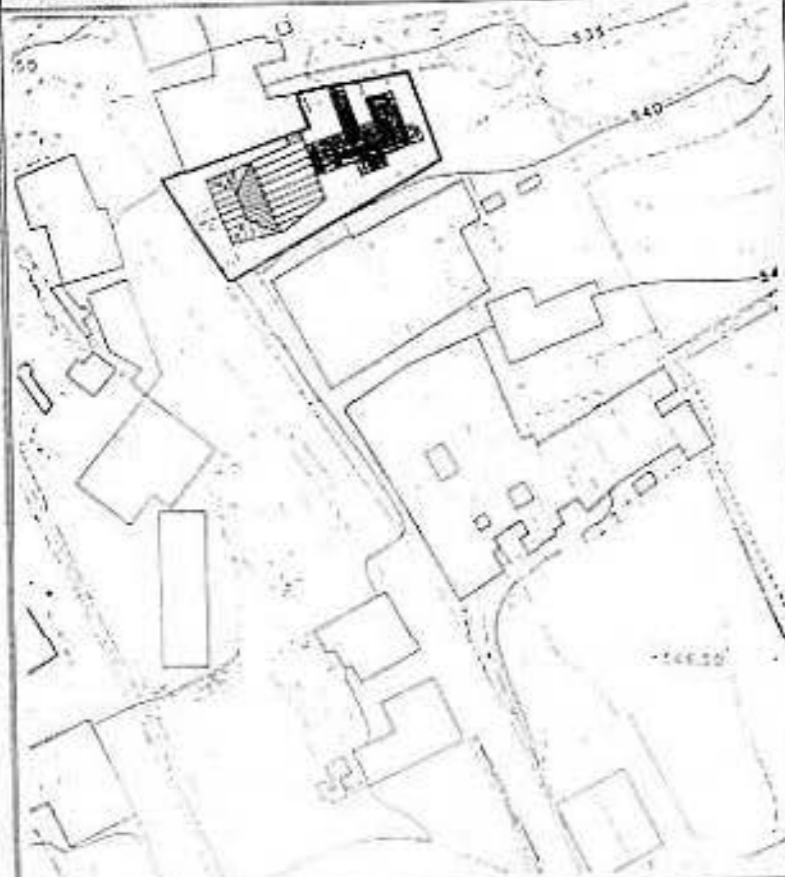




SITUACION	e. 1:10.000	IDENTIFICACION
		Dirección C/ Valerio Padrón, 86 y 88
		Sector La Fuente del Alcalde
		Propietario n.º 88 15- Juan Manuel n.º 86 16- Domingo
		N.º identificación Catastral 25162-15-16
		DATOS NUMERICOS
Superficie de Parcela 15- 219 m ² 16- 160 m ²		
Ocupación Actual 15- 66 m ² 16- 65 m ²		
N.º de Plantas 2 plantas		
Edificabilidad Existente 15- 132 m ² 16- 130 m ²		

EMPLAZAMIENTO	e. 1:1.000	FOTOGRAFIAS
		
		

ELEMENTO	N.º C.º
CARACTERISTICAS	
Contexto Junto a otra tradicional y otras construcciones con pesos laterales a traseros de terrenos de cultivo con patio delantero sobre rasante.	Estado Actual Aceptable con desperfectos en la n.º 88
Tipología Edificatoria Nave rectangular oblicua a la calle, con adosado trasero paralelo y otras construcciones auxiliares.	Composición de Fachada Simétrica dos huecos en planta alta y cuatro en planta baja, en fachada principal y dos huecos en fachada lateral simétricos.
Sistema Estructural Muros de carga y estructura de madera. Cubierta de par y nudillo a cuatro aguas de teja árabe el cuerpo principal y un agua trasero.	Sistema Constructivo Muros de tapial con revoco liso a la cel, con zócalo a lija, carpintería de madera sustituida.
Estilo Tradicional 2ª época.	Vegetación Existente Jardín anterior.

DOCUMENTACION COMPLEMENTARIA

Diligencia: Para hacer constar que del presente Texto Refundido ha tomado conocimiento con fecha 25-02-1993, el Ayuntamiento Pleno de Tacoronte para dar cumplimiento al artículo 10 de la Ley 30/1992 de fecha 26-02-1993. En la Ciudad de Tacoronte a 24 de Abril de 1993.

SECRETARIA GENERAL



[Handwritten signature]

CATALOGACION

Valoración Tradicional de dos plantas formando dos viviendas con carpintería modificada.	Propuesta de Catalogación AMBIENTAL
Vinculación Actual Norma Subsidiaria nº 100	Ordenanzas de Aplicación
Intervenciones Permitidas	