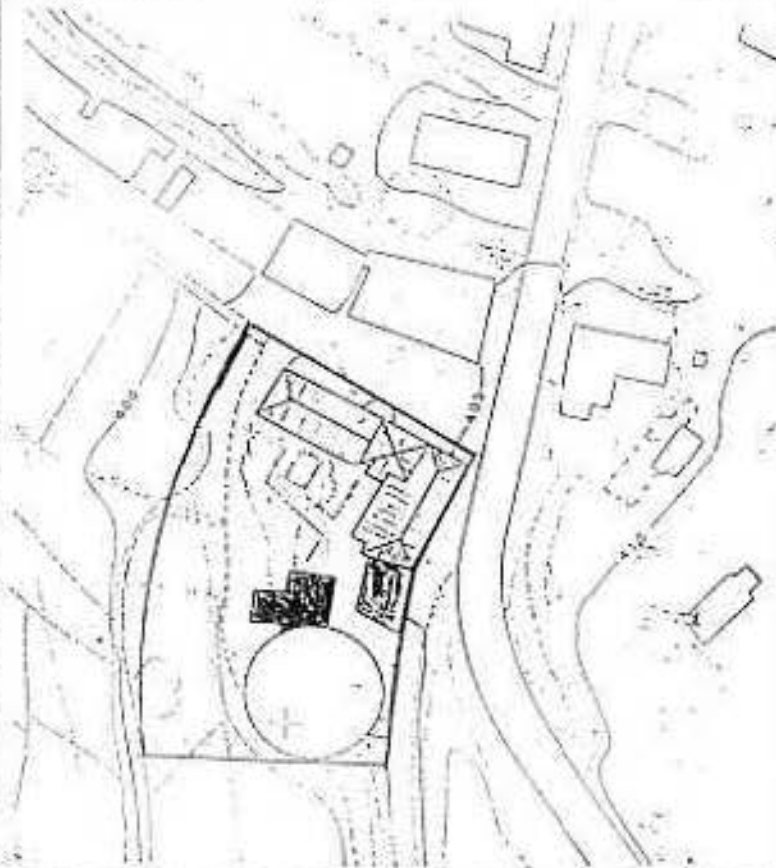





SITUACION	e. 1:10.000	IDENTIFICACION
		Dirección Ctra. de Tejina, 155 esquina C/ Barranco San Juan
		Sector San Juan de los Perales
		Propietario Domingo Amarel, Fuentes
		N. identificación Catastral
		DATOS NUMERICOS
	Superficie de Parcela	
	Ocupación Actual	
	N. de Plantas 1 + 2 Plantas	
	Edificabilidad Existente	

EMPLAZAMIENTO	e. 1:1000	FOTOGRAFIAS
		
		

ELEMENTO		Nº J
		
CARACTERISTICAS		
Contexto Edificación en esquina aislada, con fuente lateral con muros de piedra, estanque propio.	Estado Actual Bueno.	
Tipología Edificatoria Edificación formada por tres naves en "L", una cuadrada y dos rectangulares.	Composición de Fachada Huecos asimétricos predominando pared ciega hacia carretera. Balcón hacia interior con cubierta a un agua y estructura de madera en la fachada norte. Horno semicircular sobresaliendo en fachada.	
Sistema Estructural Muros de carga, y estructura de cubierta de madera de par y nudillo a cuatro aguas el brazo de la "L" paralelo a la carretera y a tres aguas el otro.	Sistema Constructivo Muro de tapial, revoco tirolino y carpintería de madera.	
Estilo Tradicional 1ª época.	Vegetación Existente Palmeras canarias y terrenos de cultivo próximos.	

DOCUMENTACION COMPLEMENTARIA

Diligencia para hacer constar que del presente Ayuntamiento se ha tomado conocimiento con fecha 09-01-1998, el Ayuntamiento de Tacoronte para dar cumplimiento al artículo 14 de la Ley 1/1987, de fecha 26 de Enero de 1987, en la Ciudad de Tacoronte a 14 de Julio de 1998.

SECRETARIA G



CATALOGACION

Valoración Casa tradicional, en buen estado de conservación, situada en una gran finca.	
Vinculación Actual	Propuesta de Catalogación INTEGRAL
Intervenciones Permitidas	Ordenanzas de Aplicación