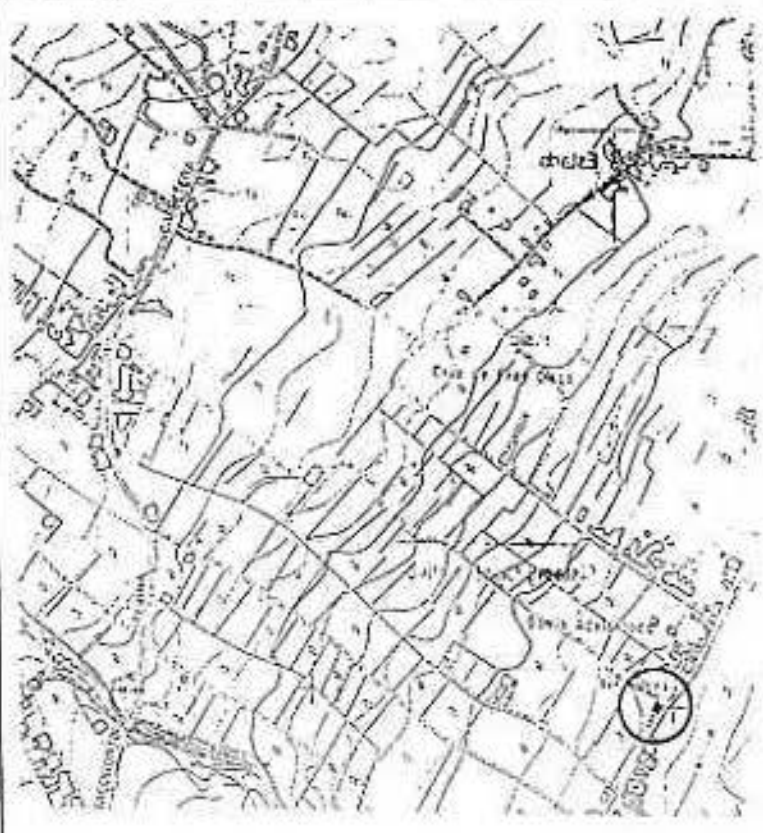






SITUACION	e. 1:10.000	IDENTIFICACION
		Dirección C/ El Adelantado, 23
		Sector El Adelantado
		Propietario Quintero Pérez, Juan Antonio
		N. identificación Catastral 28227-11
		<b>DATOS NUMERICOS</b>
Superficie de Parcela 828 m <sup>2</sup>		
Ocupación Actual 147 + 53 (garaje)		
N. de Plantas 2 Plantas		
Edificabilidad Existente 294 m <sup>2</sup>		

EMPLAZAMIENTO	e. 1:1000	FOTOGRAFIAS
		
		

ELEMENTO		Nº
		
CARACTERISTICAS		
Contexto Casa aislada, con terrenos de cultivo laterales y traseros cercanos a otras tradicionales.	Estado Actual Muy bien restaurada.	
Tipología Edificatoria Nave rectangular, paralela a vía con anexo trasero y edificación aislada lateral auxiliar.	Composición de Fachada Simétrica con seis huecos con acceso a través de portal lateral vallado con muro de tapial con remate de teja.	
Sistema Estructural Muros de carga, con refuerzos de piedra en las esquinas y estructura de madera de par y nudillo, cubierta a cuatro aguas y a un agua el anexo, de teja árabe.	Sistema Constructivo Muro de tapial, con revoco liso y carpintería de madera tradicional restaurada en la planta alta.	
Estilo Tradicional 2ª época.	Vegetación Existente Huertas laterales y posterior.	

## DOCUMENTACION COMPLEMENTARIA

Diligencia: Para hacer constar que el presente texto ha sido leído y aprobado por el Ayuntamiento Pleno de Tacoronte para dar cumplimiento al acuerdo de la Comisión de fecha 21 de mayo de 1998, en la sesión de Tacoronte a 14 de junio de 1998.

SECRETARIA



## CATALOGACION

Valoración  
Casa tradicional, en buen estado y rehabilitándose bien.

Vinculación Actual  
Normas Subsidiarias nº 141

Propuesta de Catalogación  
**INTEGRAL**

Intervenciones Permitidas

Ordenanzas de Aplicación