
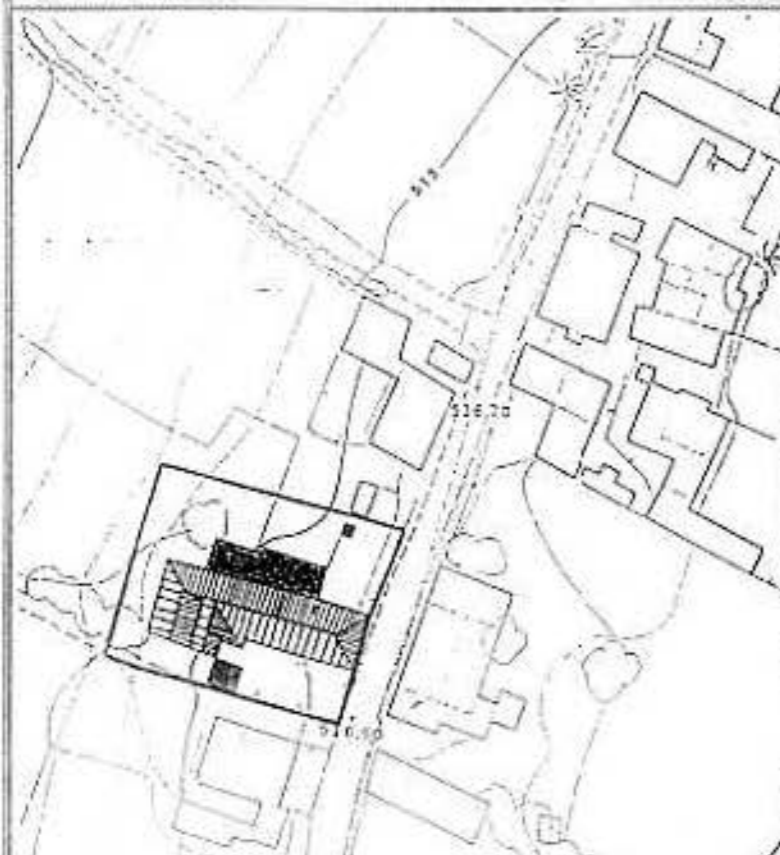




SITUACION	e. 1:10.000	IDENTIFICACION
		Dirección C/ El Adelantado, 13
		Sector El Adelantado
		Propietario Chinea, Domingo
		N. Identificación Catastral 28227-07
		DATOS NUMERICOS
	Superficie de Parcela 484 m ²	
	Ocupación Actual 95 + 108	
	N. de Plantas 2 Plantas	
	Edificabilidad Existente 203 m ²	

EMPLAZAMIENTO	e. 1:1000	FOTOGRAFIAS
		
		

CATALOGO DE ELEMENTOS DE INTERES CULTURAL

195

ELEMENTO CASA EL ADELANTADO

Nº 1

CARACTERISTICAS

Contexto Casa cercana a otras tradicionales, con pasos laterales a terreno de cultivo trasero. Con planta baja bajo rasante.	Estado Actual Abandonada, con deterioro generalizado, excepto en parte junto vía, acondicionado para bar.
Tipología Edificatoria Hace en "L" perpendicular a la vía, con patio lateral norte vallado de bloques de cemento.	Composición de Fachada Huecos distribuidos regularmente, con galería abierta "L" en lateral sur, con paramento que sobresale teja alero en fachada sur y este, hasta la galería. Escalera en lateral sur paralela de repostería que acceda a la galería en sus extremos.
Sistema Estructural Muros de carga y estructura de madera. Cubierta de paja y nudillo a tres aguas el cuerpo perpendicular a vía y dos aguas el trasero, paralelo de teja árabe.	Sistema Constructivo Muros de tapial con revoco liso, con zócalo a la trol en fachada a vía. Carpintería de madera tradicional.
Estilo Tradicional 2ª época.	Vegetación Existente Jardín lateral y huertos traseros.

DOCUMENTACION COMPLEMENTARIA

Diligencia: Para hacer constar que del presente Texto Refundido he conocido con fecha 30-03-1998, el Ayuntamiento Pleno de 7 para dar cumplimiento al acuerdo de la C.U.L.A.C. de fecha 26-11-1995. En la Ciudad de Tacoronte a 14 de abril de 1998.

SECRETARIA G:



CATALOGACION

Valoración Casa tradicional de valor histórico.	
Vinculación Actual Normas Subsidiarias nº 140	Propuesta de Catalogación AMBIENTAL
Intervenciones Permitidas	Ordenanzas de Aplicación