





SITUACION	e. 1:10.000	IDENTIFICACION
		Dirección C/ El Calvario, 55
		Sector El Calvario
		Propietario Quintero Domínguez, Fernando
		N. Identificación Catastral 19291-01
		N. Identificación Catastral 19291-01
		DATOS NUMERICOS
		Superficie de Parcela 645 m ²
		Ocupación Actual 193 m ³ (Planta Baja) 111 m ² (Planta Alta)
		N. de Plantas 2 plantas (cuerpo anexo)
		Edificabilidad Existente 304 m ²

EMPLAZAMIENTO	e. 1:1000	FOTOGRAFIAS
		
		

ELEMENTO	Nº F.
----------	-------

CARACTERISTICAS

Contexto Forma conjunta con casas ferreras tradicionales. En parcela en esquina.	Estado Actual Abandonada, con graves desperfectos generalizados.
Tipología Edificatoria Nave rectangular de longitud considerable, con adosado trasero.	Composición de Fachada En planta baja con secuencia puerta-ventana, cinco huecos y en planta alta seis ventanas ordenadas.
Sistema Estructural Muros de carga y estructura de madera. Cubierta de paja y nudillo a tres aguas el cuerpo principal y a un agua el adosado trasero y a cuatro el cuerpo anexo estlado.	Sistema Constructivo Muros de tapial con revoco. Carpintería de madera tradicional.
Estilo Tradicional 2ª época.	Vegetación Existente Arbolada posterior con arbutos, palmeras canarias...

DOCUMENTACION COMPLEMENTARIA

Diligencia: Para hacer constar que del presente Texto Refundido ha tomado conocimiento con fecha 19 de mayo de 2002, el Ayuntamiento Pleno de Tacoronte para dar cumplimiento a lo establecido en la Ley 1/2002, de 26 de febrero, de la C.A. de fecha 26-02-2002, en la C.A. de fecha 19 de mayo de 2002.

SECRETARIA GENERAL



CATALOGACION

Valoración Casa tradicional muy abandonada.	Propuesta de Catalogación INTEGRAL
Vinculación Actual Normas Subsidiarias nº 23	Ordenanzas de Aplicación
Intervenciones Permitidas	