
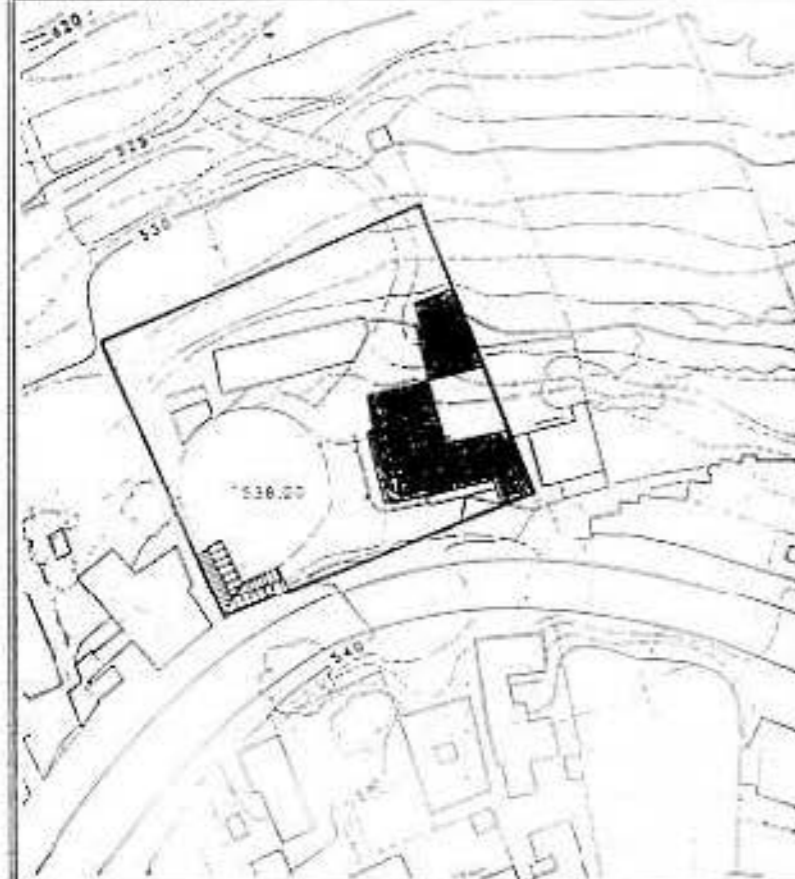




SITUACION	e. 1:10.000	IDENTIFICACION
		Dirección Ctra. Gral. del Norte, 97
		Sector Correa Viejo
		Propietario Dehesa Mohete, Nicolás/Hdros.
		N. Identificación Catastral 20134-48
		DATOS NUMERICOS
	Superficie de Parcela 9598 m ²	
	Ocupación Actual 183 m ²	
	N. de Plantas 2 plantas	
	Edificabilidad Existente 390 m ²	

EMPLAZAMIENTO	e. 1:1000	FOTOGRAFIAS
		

ELEMENTO "LA DEHESA"

Nº D

CARACTERISTICAS

Contexto Conjunto de pabellones rodeados de jardín bajo rasante de calle, sobresaliendo la planta alta y cuerpo auxiliar de acceso a cubierta.	Estado Actual Buena.	
Tipología Edificatoria Nave aislada de diversas formas alrededor de rotonda con pérgolas, cuerpo principal en 'L'.	Composición de Fachada Cuerpo principal, con huecos simétricos, molduras marcando líneas de forjados, barandillas de balaustras cubiertas y ventana, de cuerpo en esquina de cubierta terraza volada en planta primera.	
Sistema Estructural Muros de carga y forjado armado. Cubierta plana.	Sistema Constructivo Muros de bloques y forjados de ladrillo armado con revoco liso y pintura.	
Estilo Ecléctico-romántico.	Vegetación Existente Jardín y rotonda con pérgolas.	

DOCUMENTACION COMPLEMENTARIA

Diligencia: Para hacer constar que del presente texto el Sr. D. José María Rodríguez ha tomado conocimiento con fecha 20-02-1998, el Ayuntamiento Pleno de Tacoronte para dar cumplimiento al artículo 177 de la Ley 1/1987, de 26 de febrero, de la Ley Orgánica de Bases de Régimen Local, de 26 de junio de 1987, en la Ciudad de Tacoronte a 26 de abril de 1998.

SECRETARIA-GENERAL



CATALOGACION

Valoración Ecléctico de dos plantas en amplia parcela, con jardines urbanizados con pérgolas, terrazas de elementos eclécticos en mal estado.	
Vinculación Actual Norma Subsidiaria nº 177	Propuesta de Catalogación INTEGRAL
Intervenciones Permitidas	Ordenanzas de Aplicación