




SITUACION	e. 1:10.000	IDENTIFICACION
		Dirección C/ Jos Izquierdo, 4
		Sector El Convento
		Propietaria Alvarez Hamilton, Julia A.
		N. Identificación Catastral 18175-03
	DATOS NUMERICOS	
		Superficie de Parcela 2.236 m ²
	Ocupación Actual 129 m ²	
	N. de Plantas 2 plantas	
	Edificabilidad Existente 327 m ²	

EMPLAZAMIENTO	e. 1:1000	FOTOGRAFIAS
		
		

ELEMENTO	Nº B-
CARACTERISTICAS	
Contexto En borde de conjunto de casas tradicionales y huertas.	Estado Actual Bueno.
Tipología Edificatoria Nave rectangular paralela a vía, a lo que se ha ido adosando otras a lo largo del tiempo con diversas alturas.	Composición de Fachada Cuerpos diferenciados con huecos irregulares y acceso lateral.
Sistema Estructural Muros de caliza y estructura de madera de pino y nudillo de a cuatro aguas, la inicial con teja árabe.	Sistema Constructivo Muro de tapial con revoco de cal liso con zócalo a la troleza.
Estilo Tradicional. La nave adosada posterior propia de interior de la fachada.	Vegetación Existente Jardín-Huerta lateral y posterior.



DOCUMENTACION COMPLEMENTARIA

Diligencias para hacer constar que del presente Texto Refundido ha sido conocido con fecha 14 de abril de 1998, el Ayuntamiento Pleno de Tacoronte para dar cumplimiento al acuerdo de la C.U.M.A.C. de fecha 26-02-98. En la Ciudad de Tacoronte, a 14 de abril de 1998.

SECRETARIA GEN



CATALOGACION

Valoración Situada en núcleo de Iglesia-Convento del Cristo, en parcela grande.	Propuesta de Catalogación AMBIENTAL
Vinculación Actual Norma Subsidiaria nº 61 Conjunto Histórico Artístico.	Ordenanzas de Aplicación
Intervenciones Permitidas	