
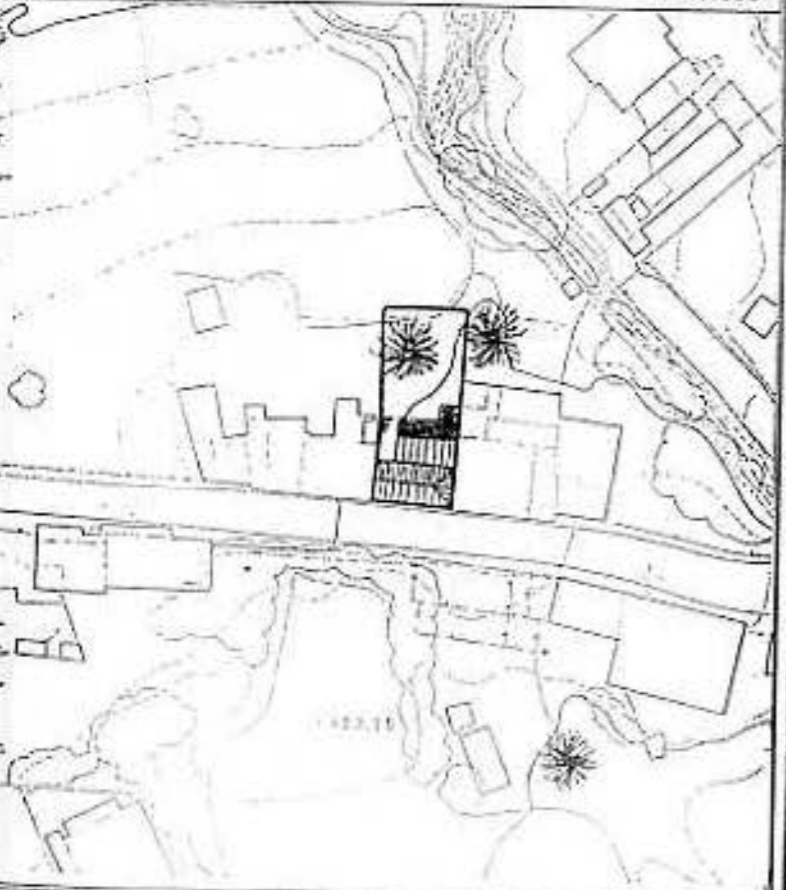




| SITUACION | e. 1:10.000 | IDENTIFICACION |
|--|--|--|
|  | | Dirección C/ B Calvario, 13-15 |
| | | Sector Santa Catalina |
| | | Propietario 07 - Martín Guanche, Paulina 08 - Valín Cairós, Ana M. |
| | | N. Identificación Catastral 13187-07-08 |
| | | DATOS NUMERICOS |
| | Superficie de Parcela 07 - 95 m ² 08 - 91 m ² | |
| | Ocupación Actual 07 - 87 m ² 08 - 91 m ² | |
| | N. de Plantas 2 plantas | |
| | Edificabilidad Existente 07 - 138 m ² 08 - 139 m ² | |

| EMPLAZAMIENTO | e. 1:1000 | FOTOGRAFIAS |
|---|-----------|--|
|  | |  |
| | |  |

CATALOGO DE ELEMENTOS DE INTERES CULTURAL

1996

ELEMENTO

Nº A-23

CARACTERISTICAS

| | |
|--|--|
| Contexto Forma conjunto con otros tradicionales abandonados y otra de construcción reciente y muro de cerramiento de huerto encajado. | Estado Actual Buena. |
| Tipología Edificatoria Nave rectangular paralela a vía, con adosado trasero. | Composición de Fachada Simétrica, con clara distinción de las dos viviendas que la componen, con cuatro huecos en cada una. |
| Sistema Estructural Muros de carga y estructura de madera. Cubierta de par y nudillo a cuatro aguas de teja árabe. | Sistema Constructivo Muros de tapial con revoco liso a la cel y zócalo a la brolese nº 17. Carpintería de madera tradicional, con la puerta del nº 15 sustituida sin marco tradicional. |
| Estilo Tradicional 2ª época. | Vegetación Existente Palmera cañaria en trasera. |

DOCUMENTACION COMPLEMENTARIA

Diligencia: Para hacer constar que del presente Texto Refundido ha tomado conocimiento con fecha 26-03-1998, el Ayuntamiento o Pleno de Tacoronte para dar cumplimiento al acuerdo de la C.U.M.A.C. de fecha 26-02-1998.
En la Ciudad de Tacoronte a 14 de abril de 1998.

SECRETARIA GENERAL

CATALOGACION

| | |
|---|--|
| Valoración Casa tradicional, en aceptable estado de conservación y forma parte de un conjunto tradicional. | |
| Vinculación Actual Norma subsidiaria nº 27 | Propuesta de Catalogación INTEGRAL |
| Intervenciones Permitidas | Ordenanzas de Aplicación |