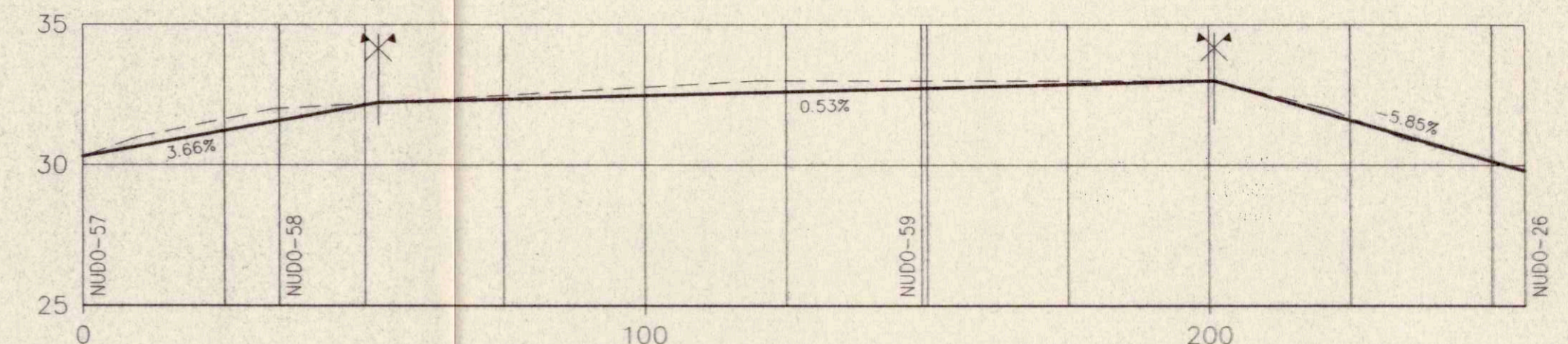


DISTANCIAS AL ORIGEN
COTAS DEL TERRENO
COTAS DE LA RASANTE

0	25.00	50.00	75.00	100.00	125.00	150.00	175.00	200.00	225.00	250.00	275.00	300.00	325.00	350.00	375.00	396.52
59.50	58.96	57.51	56.06	55.72	55.38	55.05	54.13	53.00	51.66	50.32	48.40	47.03	45.67	44.66	44.00	43.70
59.50	58.96	57.51	56.06	55.72	55.38	55.05	54.13	53.00	51.66	50.32	48.40	47.03	45.67	44.66	44.00	43.70

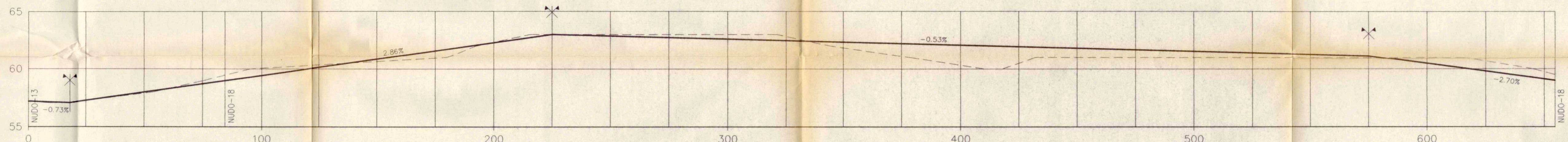
Escala H = 1000 Escala V = 200
N14-N20
VIA 11



DISTANCIAS AL ORIGEN
COTAS DEL TERRENO
COTAS DE LA RASANTE

0	25.00	50.00	75.00	100.00	125.00	150.00	175.00	200.00	225.00	250.00
30.30	31.64	32.19	32.48	32.77	33.00	33.10	33.00	33.00	33.10	33.12
30.30	31.64	32.19	32.48	32.77	33.00	33.10	33.00	33.00	33.10	33.12

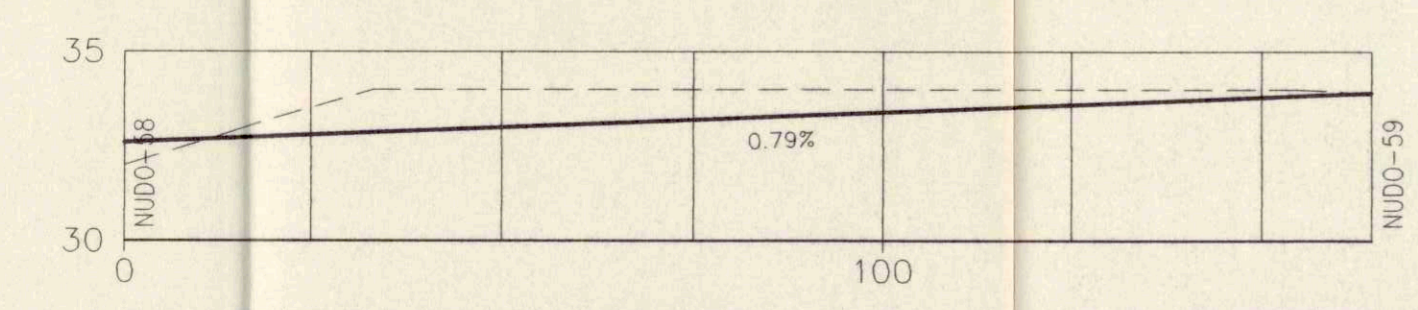
Escala H = 1000 Escala V = 200
N57-N58-N59-N26
VIA 9-1



DISTANCIAS AL ORIGEN
COTAS DEL TERRENO
COTAS DE LA RASANTE

0	25.00	50.00	75.00	100.00	125.00	150.00	175.00	200.00	225.00	250.00	275.00	300.00	325.00	350.00	375.00	400.00	425.00	450.00	475.00	500.00	525.00	550.00	575.00	600.00	625.00	650.00	
57.20	57.25	57.90	58.97	60.06	60.35	60.85	60.94	62.28	63.00	62.87	62.74	62.60	62.47	62.34	62.21	62.07	61.94	61.81	61.68	61.55	61.41	61.28	61.15	61.00	60.47	59.80	58.12
57.20	57.25	57.90	58.97	60.06	60.35	60.85	60.94	62.28	63.00	62.87	62.74	62.60	62.47	62.34	62.21	62.07	61.94	61.81	61.68	61.55	61.41	61.28	61.15	61.00	60.47	59.80	58.12

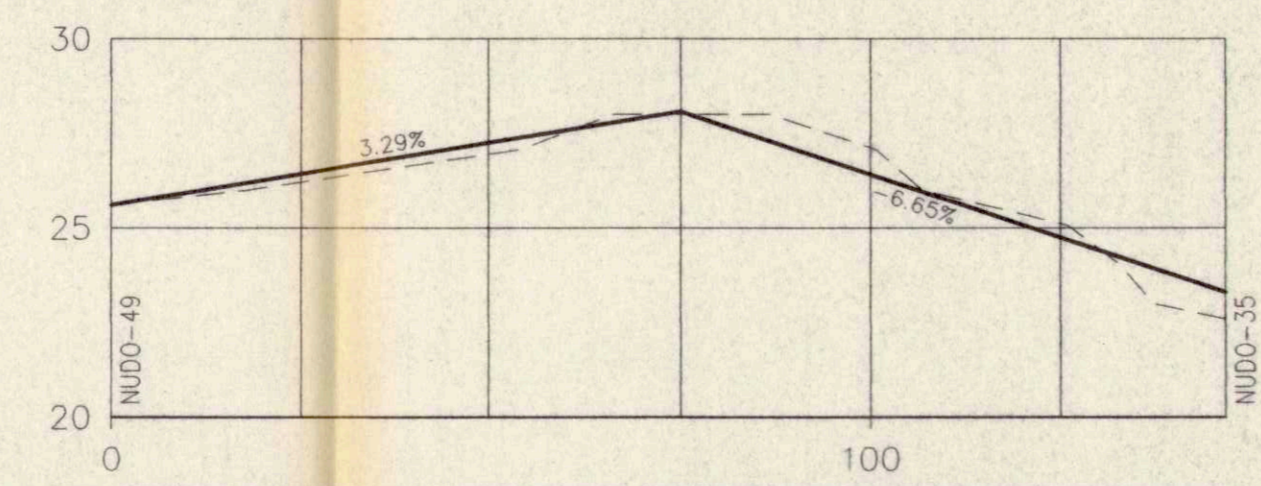
Escala H = 1000 Escala V = 200
N13-N18
VIA 13



DISTANCIAS AL ORIGEN
COTAS DEL TERRENO
COTAS DE LA RASANTE

0	25.00	50.00	75.00	100.00	125.00	150.00	164.38
32.80	33.52	34.00	34.00	34.00	34.00	34.00	33.90
32.80	33.52	34.00	34.00	34.00	34.00	34.00	33.90

Escala H = 1000 Escala V = 200
N58-N59
VIA 9-2



DISTANCIAS AL ORIGEN
COTAS DEL TERRENO
COTAS DE LA RASANTE

0	25.00	50.00	75.00	100.00	125.00	146.88
25.80	26.21	26.95	28.07	27.12	25.11	23.30
25.80	26.21	26.95	28.07	27.12	25.11	23.30

Escala H = 1000 Escala V = 200
N49-N35
VIA 3-3

El presente documento fue aprobado definitivamente por la Comisión de Organización del Territorio y Medio Ambiente de Canarias mediante acuerdo de fecha: 04 MAY 2000

El presente documento fue aprobado por el Pleno de la Corporación por acuerdo de fecha 26 de Mayo del 2000. Sta. Cruz de Tenerife. El Secretario.

[Signature]

CABILDO INSULAR DE TENERIFE

MODIFICACION DEL PLAN PARCIAL AMARILLA GOLF

SITUACION: SAN MIGUEL DE ABONA TENERIFE

HOJA N°	PLANO	PROPUESTA	PERFILES LONG.
12			VIAS 11/9-1/9-2/13/3-3

INGENIERO DE AMANECER CARBONELL Y FUERTES
INGENIERO DE JOSE LUIS BUCINA ALFARO