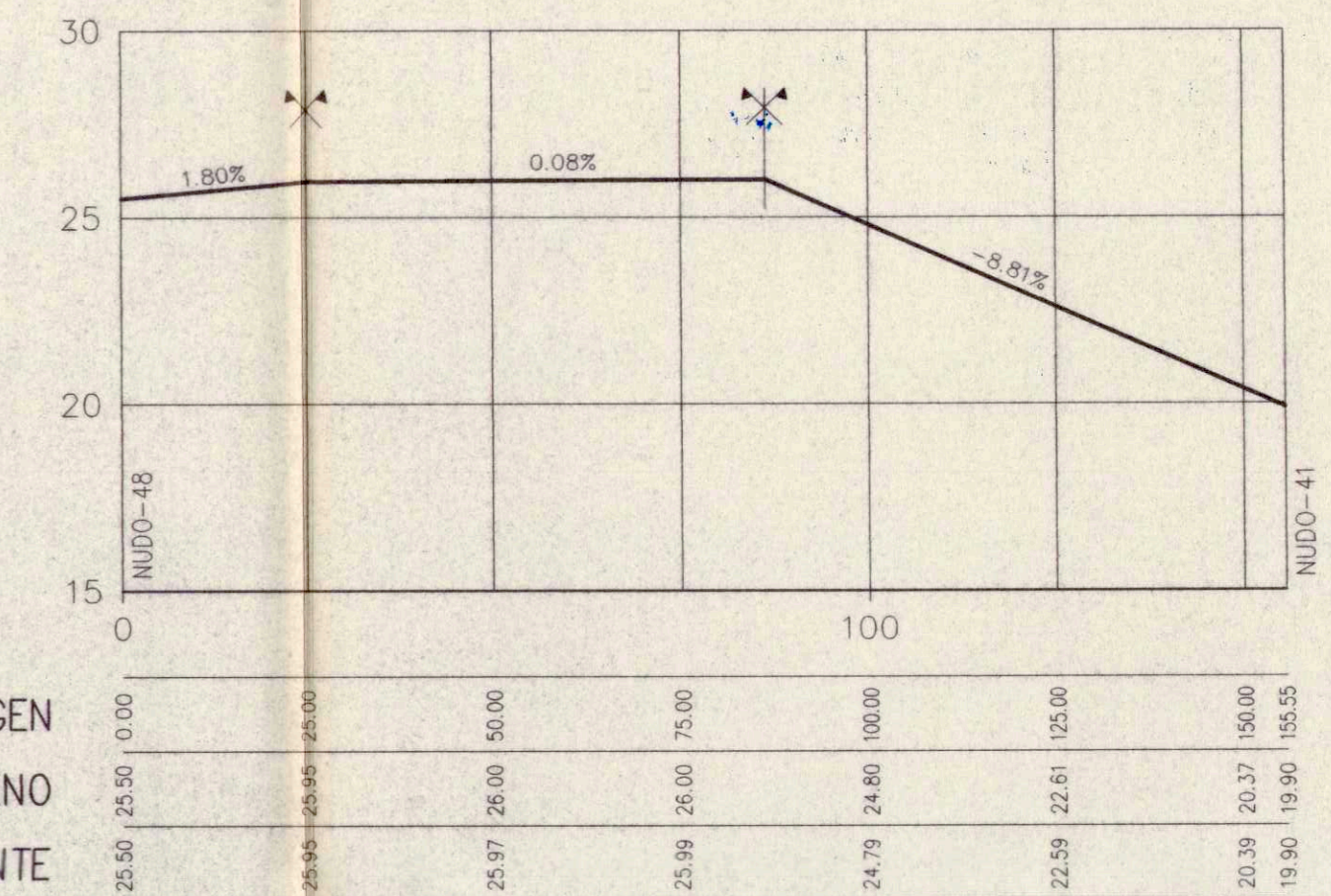
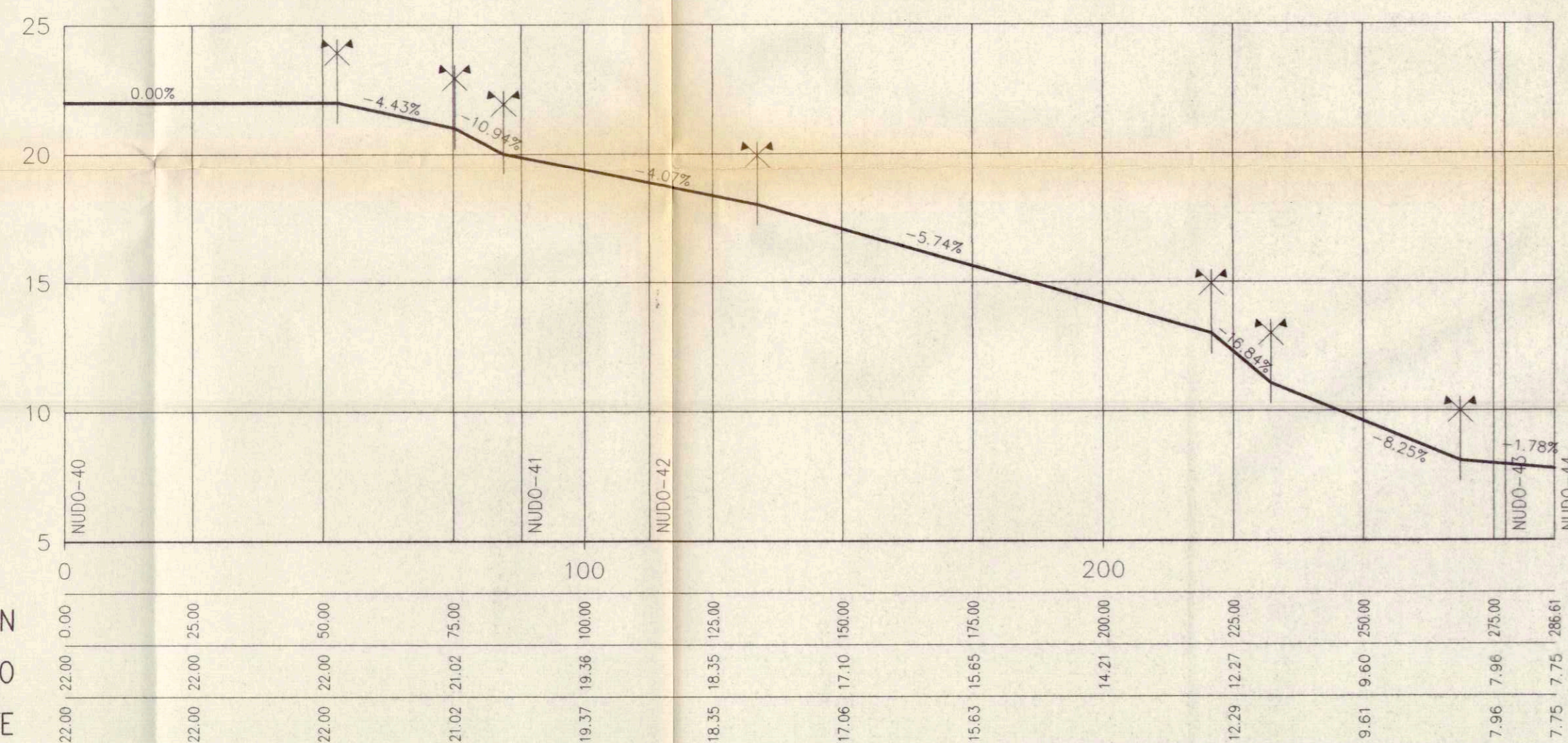


Escala H = 1000 Escala V = 200
 N33-N49-N48-N47-N43
 VIA 3-2



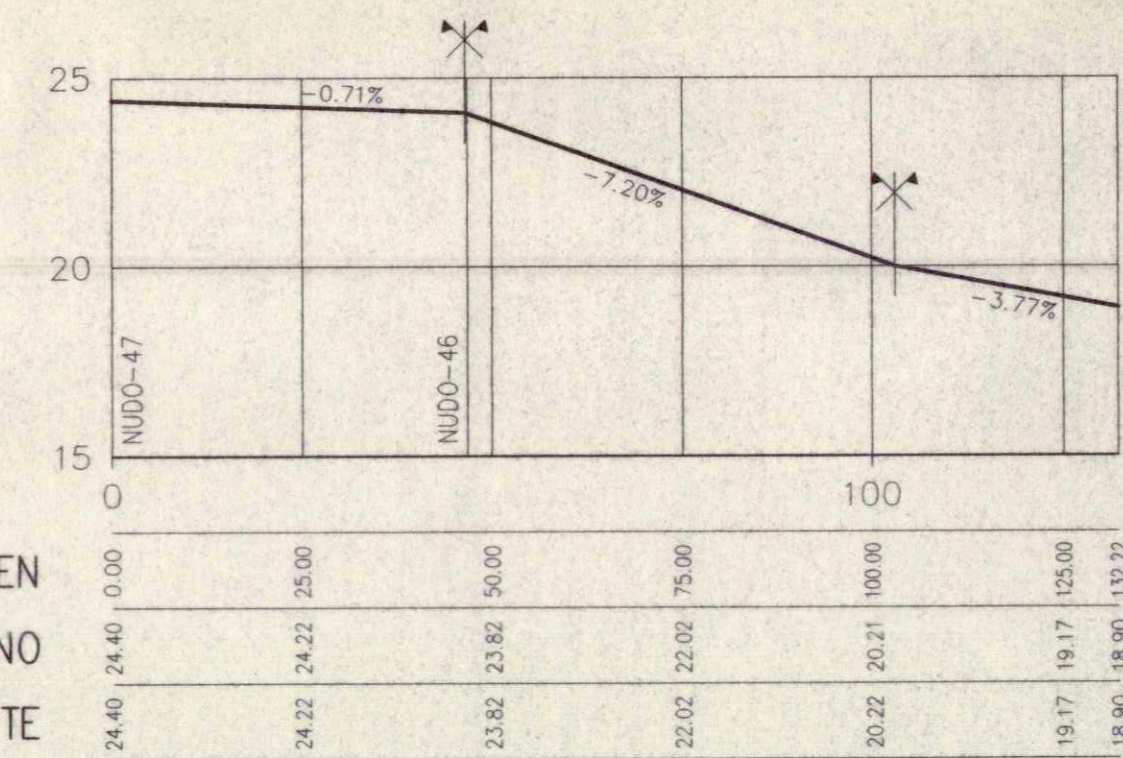
DISTANCIAS AL ORIGEN
 COTAS DEL TERRENO
 COTAS DE LA RASANTE

Escala H = 1000 Escala V = 200
 N48-N41
 VIA 3-4



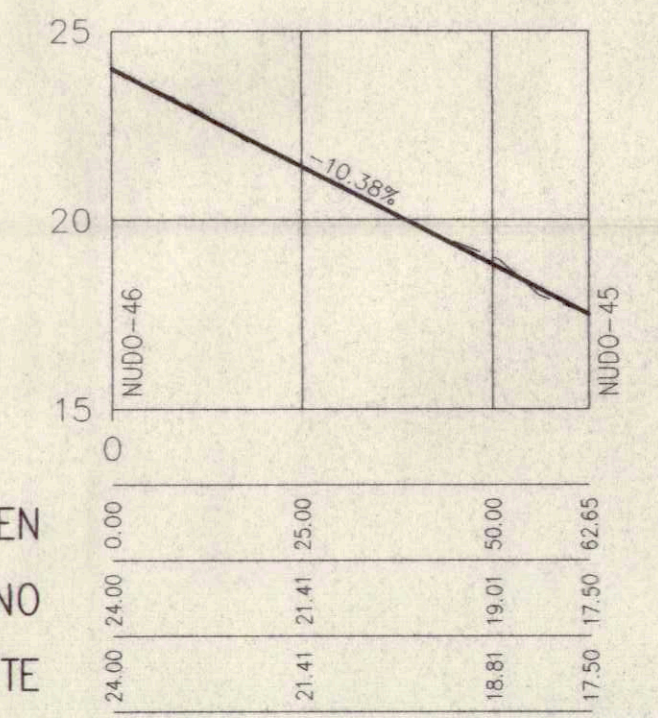
DISTANCIAS AL ORIGEN
 COTAS DEL TERRENO
 COTAS DE LA RASANTE

Escala H = 1000 Escala V = 200
 N40-N41-N42-N43-N44
 VIA 3-1



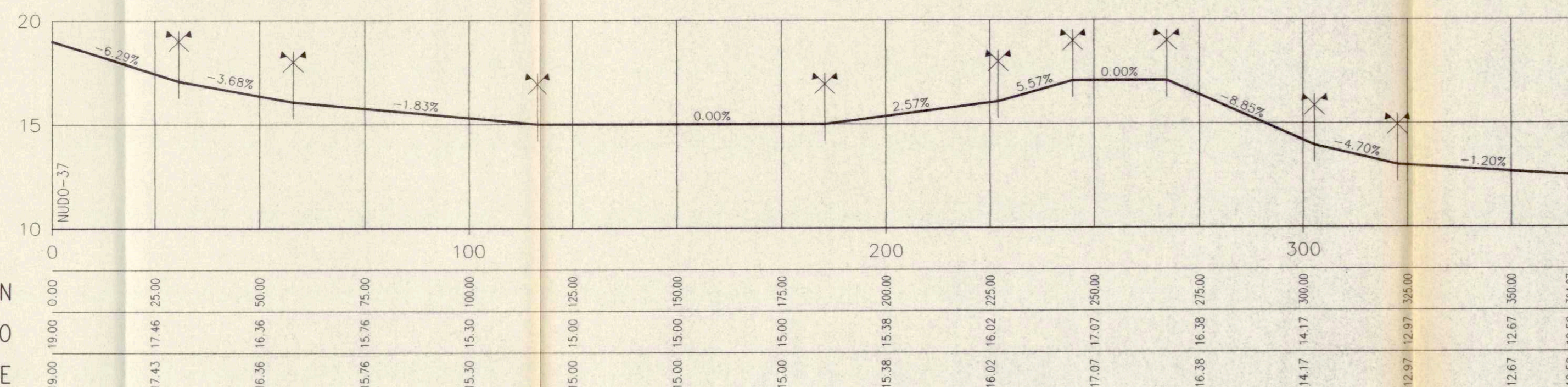
DISTANCIAS AL ORIGEN
 COTAS DEL TERRENO
 COTAS DE LA RASANTE

Escala H = 1000 Escala V = 200
 N47-N46-N42
 VIA 3-5



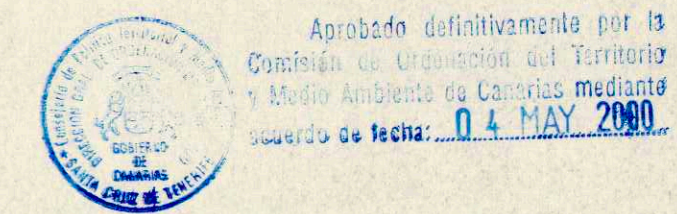
DISTANCIAS AL ORIGEN
 COTAS DEL TERRENO
 COTAS DE LA RASANTE

Escala H=1000/V=200
 N46-N45
 VIA 3-6



DISTANCIAS AL ORIGEN
 COTAS DEL TERRENO
 COTAS DE LA RASANTE

Escala H = 1000 Escala V = 200
 N37-N39
 VIA 2



Aprobado definitivamente por la
 Comisión de Ordenación del Territorio
 y Medio Ambiente de Canarias mediante
 acuerdo de fecha: 04 MAY 2000

El presente documento fue aprobado
 por el Pleno de esta Corporación por acuerdo
 de fecha 26 de noviembre de 1999.
 Sta. Cruz de Tenerife, a 28 ENERO 2000
 el Secretario.

[Handwritten signature]

		CABILDO INSULAR DE TENERIFE	
		MODIFICACION DEL PLAN PARCIAL AMARILLA GOLF	
SITUACION: SAN MIGUEL DE ABONA TENERIFE			
HOJA N°	PLANO	PROPUESTA	PERFILES LONG.
10		VIAS 3-1/3-2/3-4/3-5/3-6/2	
E = INDICADAS		DIBUJO: FIDEL JUNIO 1998 ANULA AL	