



MODIFICACION DEL PLAN PARCIAL AMARILLA GOLF

SITUACION: SAN MIGUEL DE ABONA TENERIFE


HOJA N° 5
A B

PROPUESTA
PLANTA DEL VIARIO

PROYECTOS: JAVIER DIAZ-LANDE LA ROCHA
VICENTE SANCHEZ MARTINEZ
INGENIERO DE CAMINOS, CANALES Y PUERTOS
JOSE LUIS DELICIA ALEMANY


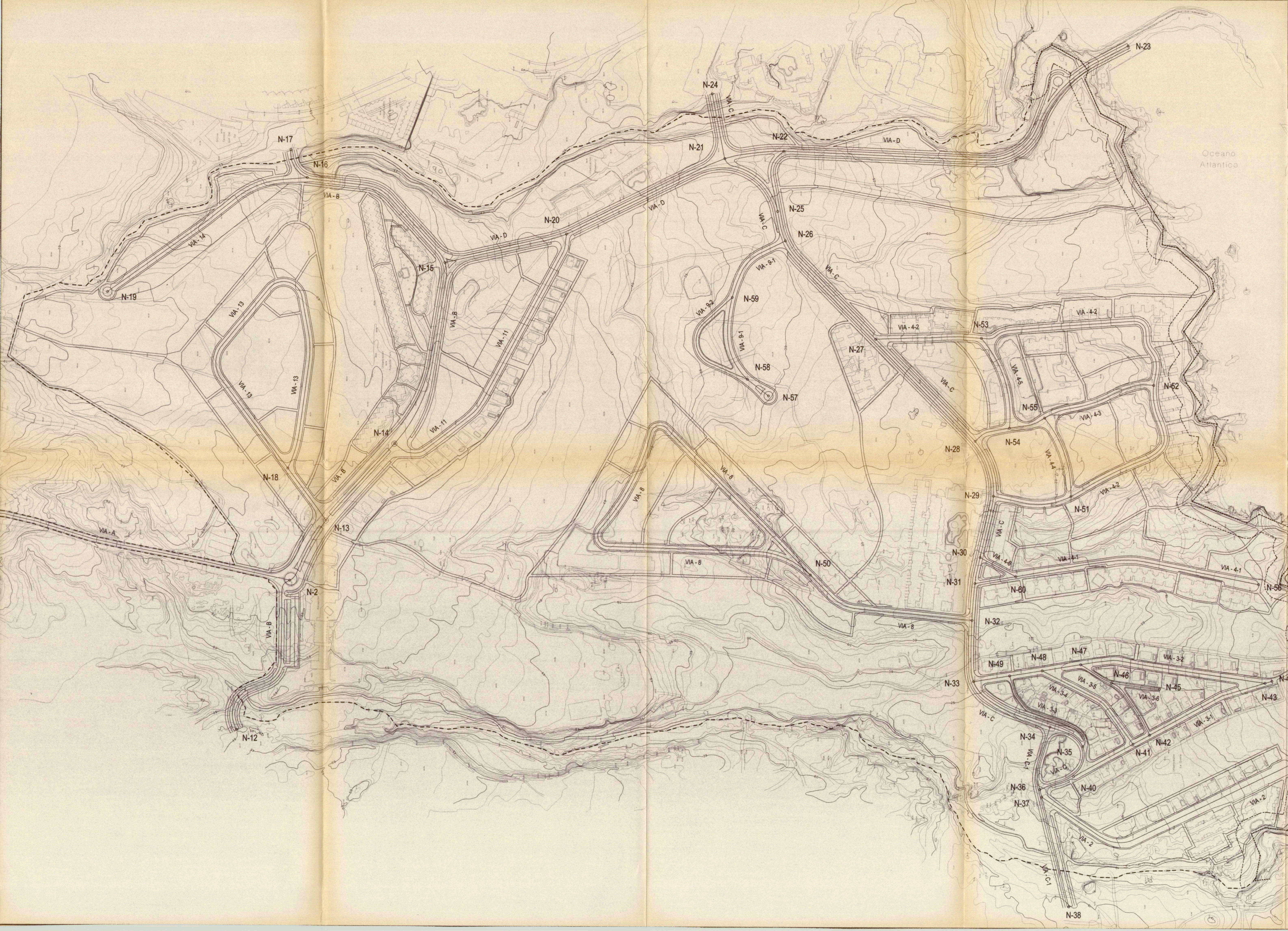
E = 1:2000
DIBUJO: FIDEL
SEPTIEMBRE 1999
ANULA AL JUNIO 98

TODAS LAS ACTUACIONES DENTRO DE LA ZONA DE SERVIDUMBRE DE PROTECCION DEBERAN AJUSTARSE A LO DISPUESTO EN LOS ARTOS 24, 25, 26, 30, 44.6 Y 44.8 Y EN LA DISPOSICION TRANSITORIA CUARTA DE LA LEY DE COSTAS



- LIMITE DEL PLAN PARCIAL MODIFICADO
- - - LINEA DE DESLINDE PROBABLE DEL D.P.M.T.
- LIMITE DE LA ZONA DE SERVIDUMBRE DE PROTECCION
- LINEA DE DESLINDE DEL D.P.M.T. EN VIGOR EN LA FECHA DE APROBACION DEL PLAN PARCIAL ORIGINAL

El presente documento fue aprobado por el Pleno de esta Corporación por acuerdo de fecha 26 de noviembre de 1999, de 8 F.M. Min. Sta. Cruz de Tenerife, 2000. El Secretario.

Oceano Atlantico