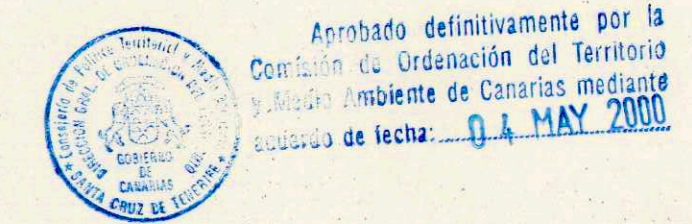




MODIFICACION DEL PLAN PARCIAL AMARILLA GOLF

SITUACION	SAN MIGUEL DE ABONA TENERIFE		
HOJA N°	2	PLANO	INFORMACION
A	B	PLAN PARCIAL VIGENTE	
E = 1:2000	DIBUJO: FIDEL	SEPTIEMBRE 1999	ANULA AL JUNIO 98



ARQUITECTOS: JAVIER DIAZ-LANOS LA ROCHE  
VICENTE SANCHEZ MARTINEZ  
INGENIERO DE CAMINOS, CANALES Y PUERTOS:  
JOSE LUIS OLIVERA ALEMANY



Arrobado definitivamente por la  
Comisión de Ordenación del Territorio  
del Cabildo Insular de Tenerife mediante  
Resolución de fecha: 01 MAY 2000

El presente documento fue aprobado  
por el Pleno de esta Corporación por acuerdo  
de fecha 26 de noviembre de 1999  
en el Ayuntamiento de San Miguel de Abona,  
San Cruz de Tenerife, a 18 de mayo de 2000

*[Handwritten signature]*



PLAN PARCIAL AMARILLA GOLF

SITUACION	TERMINO MUNICIPAL DE SAN MIGUEL DE ABONA (ISLA DE TENERIFE)		
PROMOTOR	AMARILLA GOLF & COUNTRY CLUB S.A.		
PLANO N°	24	PARCELARIO	
HOJA 1 DE 2			
INGENIERO DE CAMINOS, CANALES Y PUERTOS	JOSE LA ROCHE BRIER. Colegiado nº 4346 <i>[Handwritten signature]</i>		
ESCALA:	1:2000	PLANO N°	
SUSTITUIDO		FECHA	
SUSTITUYE		PLANO N°	
		FECHA	ABRIL 1997

