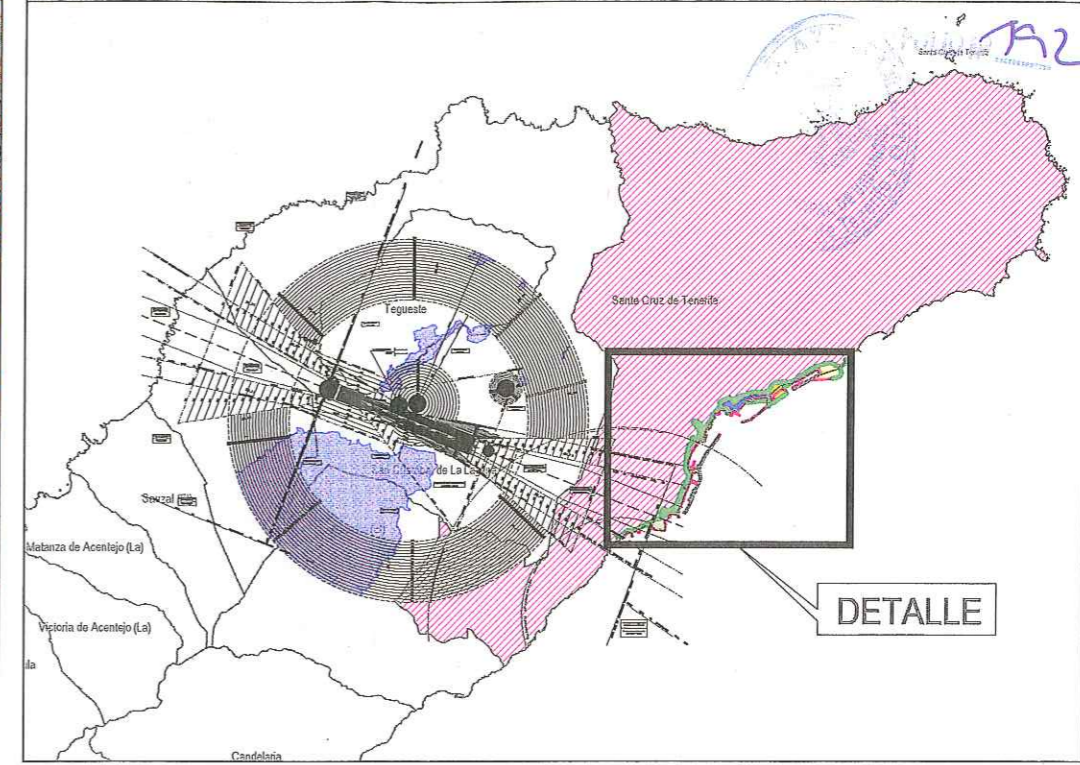


VISTA GENERAL

E 1:300.000



DETALLE

LEYENDA DE PLANEAMIENTO: ÁREAS FUNCIONALES

	GRANELES LÍQUIDOS		PASAJEROS Y USOS COMUNITARIOS		PLAYA Y USOS COMUNITARIOS
	TERCIARIO		PASAJEROS Y MERCANCÍA GENERAL		BASE DE CONTENEDORES
	USOS COMUNITARIOS RECREATIVOS Y CULTURALES		USOS COMUNITARIOS Y TERCIARIO (Oficinas)		ALMACENES - INDUSTRIAL
	MERCANCÍA GENERAL		NÁUTICO-DEPORTIVO		ALMACENES - INDUSTRIAL

	ÁMBITO DEL PLAN ESPECIAL		ÁMBITO DE ÁREA FUNCIONAL		ESPACIO NATURAL		BIEN DE INTERÉS CULTURAL (B.I.C.)
	PESCA, NÁUTICO-DEPORTIVO Y COMPLEMENTARIOS (Recreativo y Comercial)		LÍMITE DE PROTECCIÓN DEL B.I.C.				

LEYENDA DE SERVIDUMBRES AERONÁUTICAS

150	COTA DE LAS SERVIDUMBRES AERONÁUTICAS
	SERVIDUMBRES DE AERÓDROMO E INSTALACIONES RADIOELÉCTRICAS Y DE OPERACIÓN DE LAS AERONAVES.
	ZONA DE SEGURIDAD DE LAS INSTALACIONES RADIOELÉCTRICAS
	VULNERACIÓN POR EL TERRENO DE LAS SERVIDUMBRES AERONÁUTICAS
	CURVA DE NIVEL Y COTA DEL TERRENO
	LÍMITE DE TÉRMINOS MUNICIPALES
	ÁMBITO EN ESTUDIO
	TÉRMINO MUNICIPAL DE SANTA CRUZ DE TENERIFE

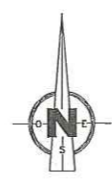
GOBIERNO DE ESPAÑA
 MINISTERIO DE FOMENTO
 SECRETARÍA DE ESTADO DE INFRAESTRUCTURAS, TRANSPORTE Y VIVIENDA
 SECRETARÍA GENERAL DE TRANSPORTES
 DIRECCIÓN GENERAL DE AVIACIÓN CIVIL
 SUBDIRECCIÓN GENERAL DE AEROPUERTOS Y NAVEGACIÓN AÉREA

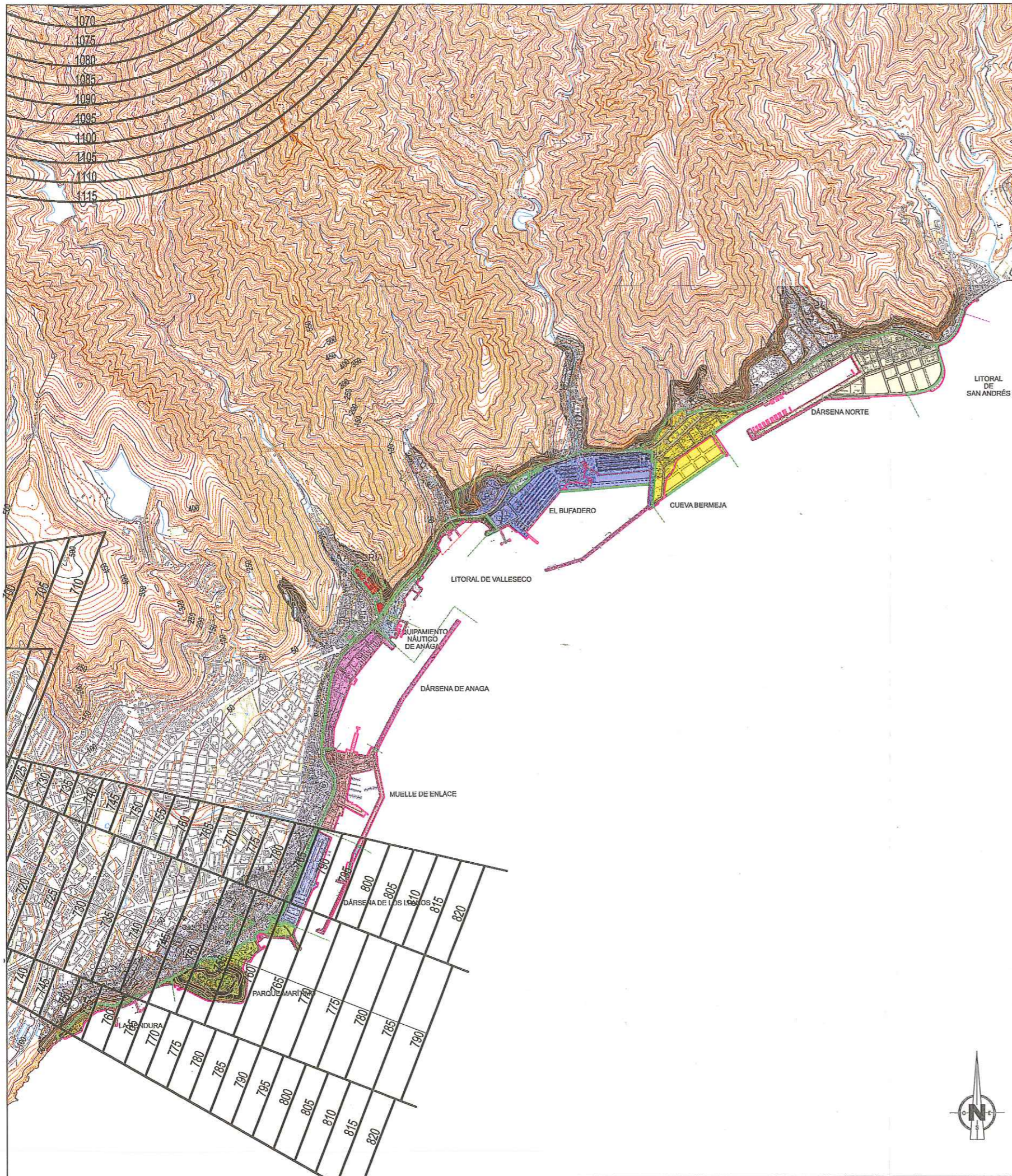
AEROPUERTO DE TENERIFE-NORTE

SERVIDUMBRES AERONÁUTICAS

SERVIDUMBRES DE AERÓDROMO,
 INSTALACIONES RADIOELÉCTRICAS
 Y DE OPERACIÓN DE LAS AERONAVES
 REAL DECRETO 2025/1976

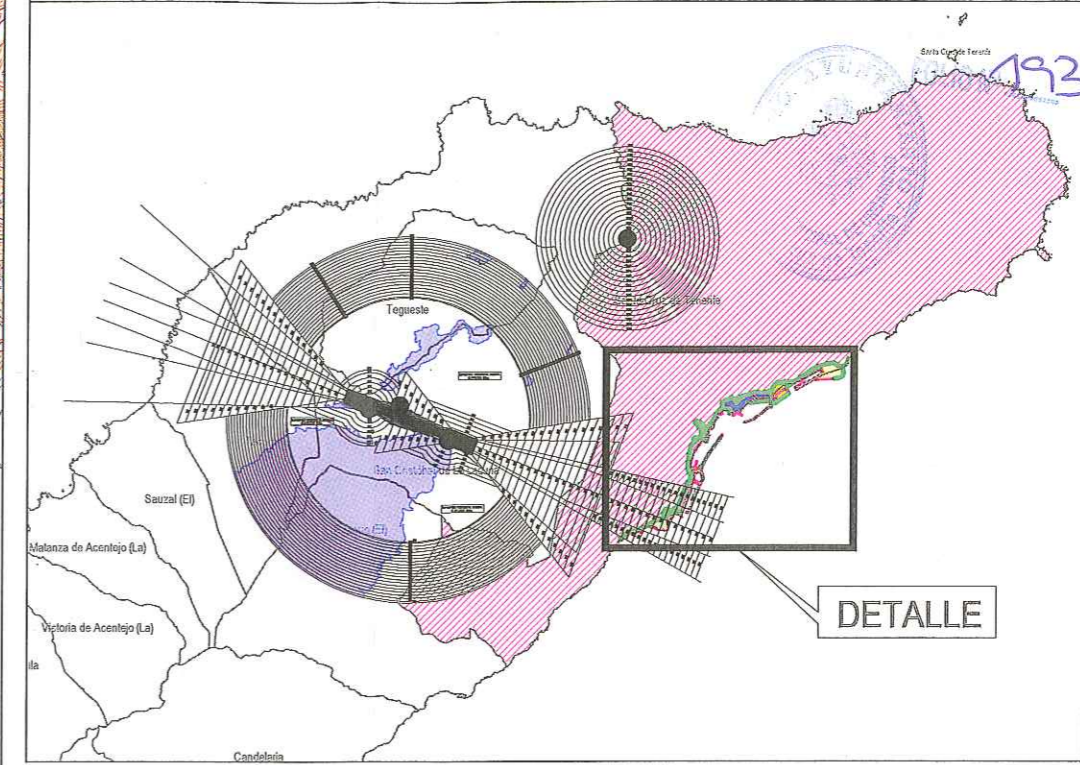
ESCALA	FECHA	REF.	PLANO
1:35.000	OCTUBRE 2013		1.1





VISTA GENERAL

E 1:300,000



LEYENDA DE PLANEAMIENTO: ÁREAS FUNCIONALES

	GRANDES LÍQUIDOS		PASAJEROS Y USOS COMUNITARIOS		PLAYA Y USOS COMUNITARIOS
	TERCIARIO		PASAJEROS Y MERCANCÍA GENERAL		BASE DE CONTENEDORES
	USOS COMUNITARIOS RECREATIVOS Y CULTURALES		USOS COMUNITARIOS Y TERCIARIO (Oficinas)		ALMACENES - INDUSTRIAL
	MERCANCÍA GENERAL		NAÚTICO-DEPORTIVO		ALMACENES - INDUSTRIAL

	ÁMBITO DEL PLAN ESPECIAL		ÁMBITO DE ÁREA FUNCIONAL		ESPACIO NATURAL		BIEN DE INTERÉS CULTURAL (B.I.C.)
	PESCA, NAÚTICO-DEPORTIVO Y COMPLEMENTARIOS (Recreativo y Comercial)		LÍMITE DE PROTECCIÓN DEL B.I.C.				

LEYENDA DE SERVIDUMBRES AERONÁUTICAS

	150	COTA DE LAS SERVIDUMBRES AERONÁUTICAS
		SERVIDUMBRES DE AERÓDROMO E INSTALACIONES RADIOELÉCTRICAS
		ZONA DE SEGURIDAD DE LAS INSTALACIONES RADIOELÉCTRICAS
		VULNERACIÓN POR EL TERRENO DE LAS SERVIDUMBRES AERONÁUTICAS
	50	CURVA DE NIVEL Y COTA DEL TERRENO
		LÍMITE DE TÉRMINOS MUNICIPALES
		ÁMBITO EN ESTUDIO
		TÉRMINO MUNICIPAL DE SANTA CRUZ DE TENERIFE

GOBIERNO DE ESPAÑA
 MINISTERIO DE FOMENTO
 SECRETARÍA DE ESTADO DE INFRAESTRUCTURAS, TRANSPORTE Y VIVIENDA
 SECRETARÍA GENERAL DE TRANSPORTES
 DIRECCIÓN GENERAL DE AVIACIÓN CIVIL
 SUBDIRECCIÓN GENERAL DE AEROPUERTOS Y NAVEGACIÓN AÉREA

AEROPUERTO DE TENERIFE-NORTE
 PROPUESTA DE SERVIDUMBRES AERONÁUTICAS
 SERVIDUMBRES DE AERÓDROMO
 E INSTALACIONES RADIOELÉCTRICAS

ESCALA	FECHA	REF.	PLANO
1:15.000	OCTUBRE 2013		1.2

