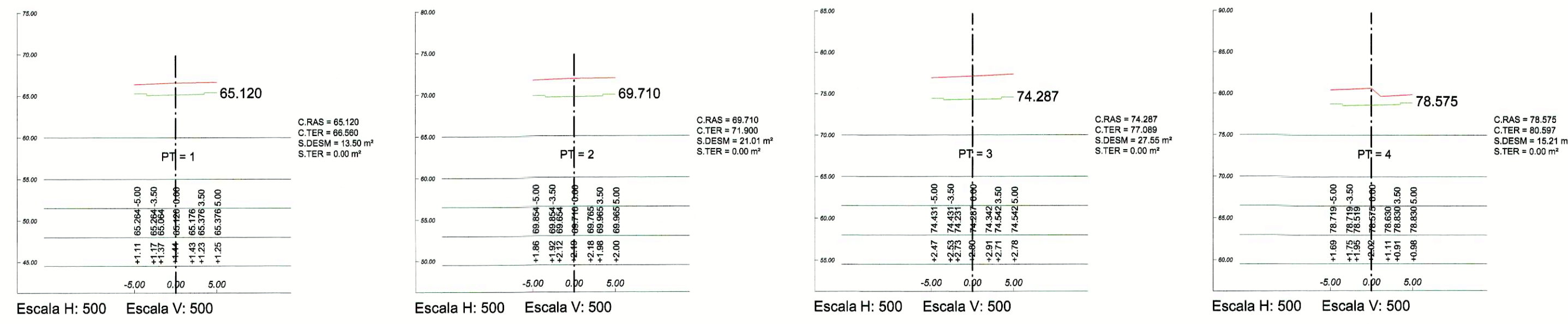
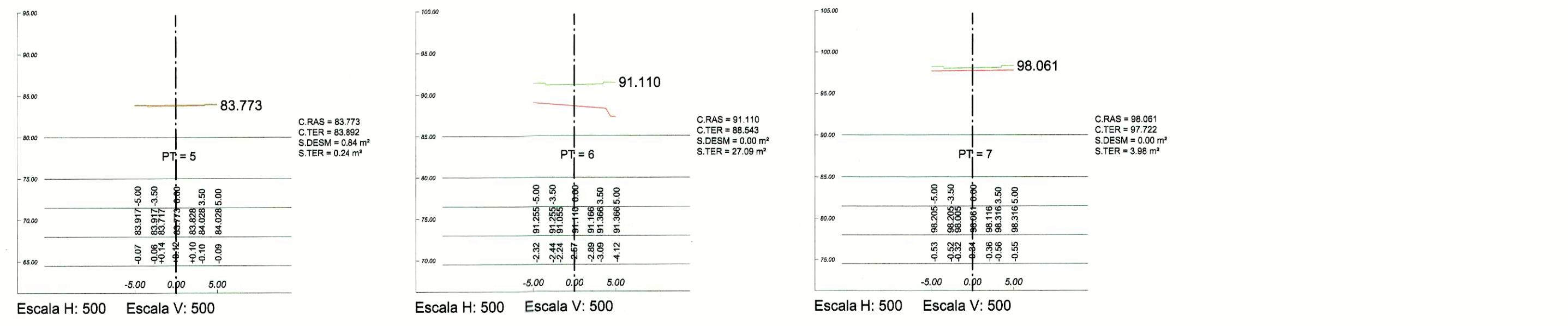


PERFILES TRANSVERSALES CALLE A

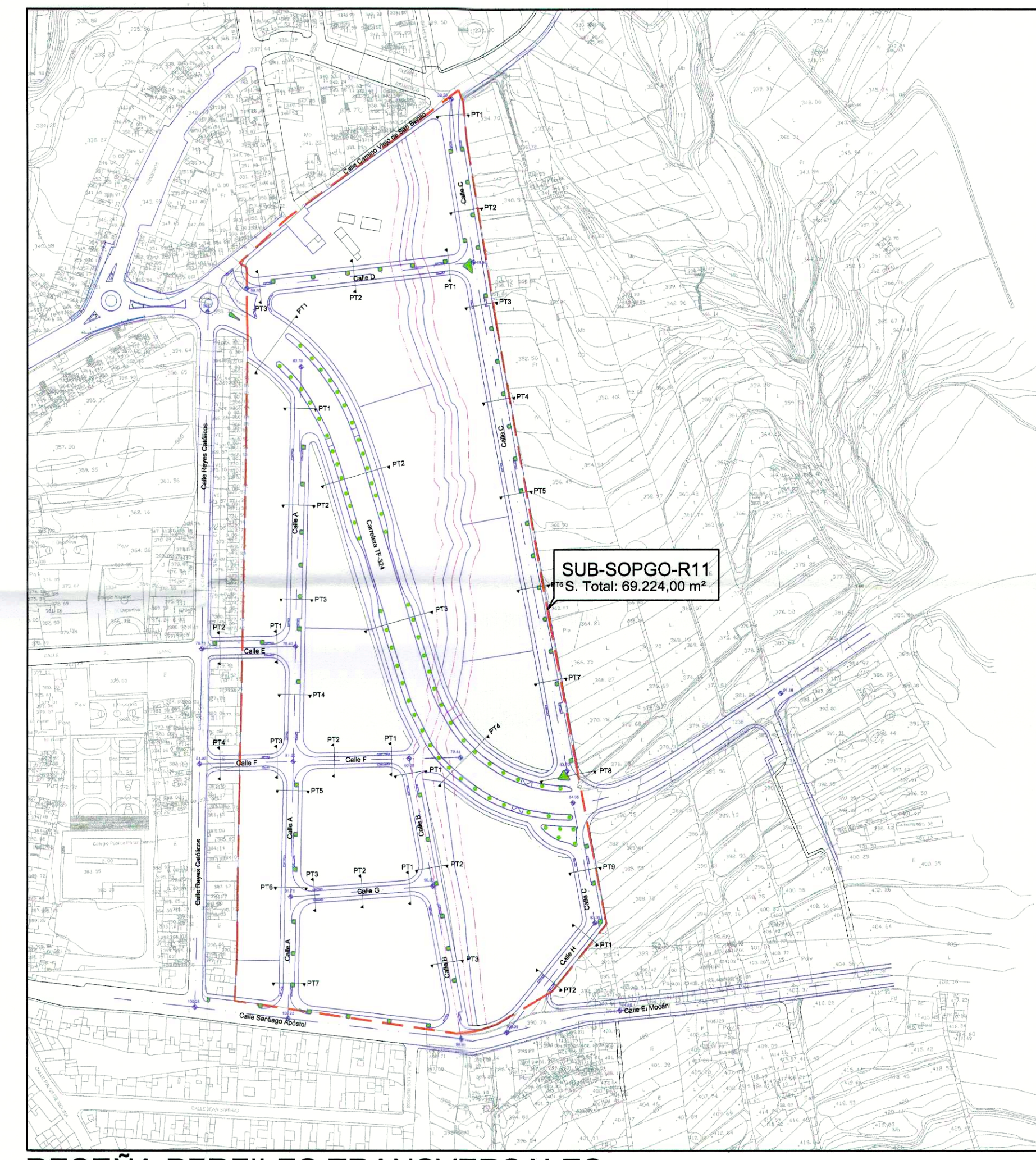


	DESMONTE	TERRAPLEN
SUP. m²	78.11	31.31



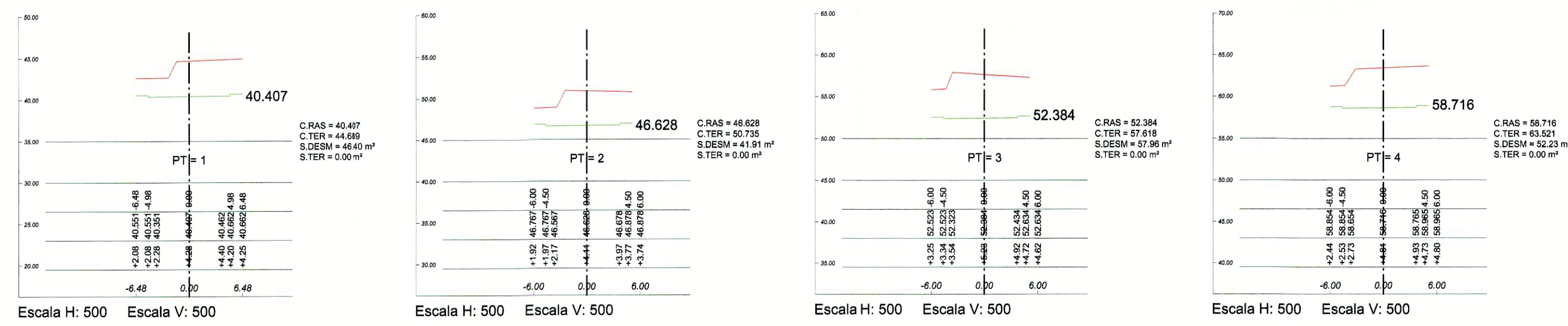
TOTAL CALLES		
	DESMONTE	TERRAPLEN
SUP. m²	400.76	145.99

LEYENDA	
	PERFIL TERRENO
	PERFIL RASANTE
C.RAS	COTA RASANTE EN EJE
C.TER	COTA TERRENO EN EJE
S.DESM	SUPERFICIE DE DESMONTE
S.TER	SUPERFICIE DE TERRAPLEN

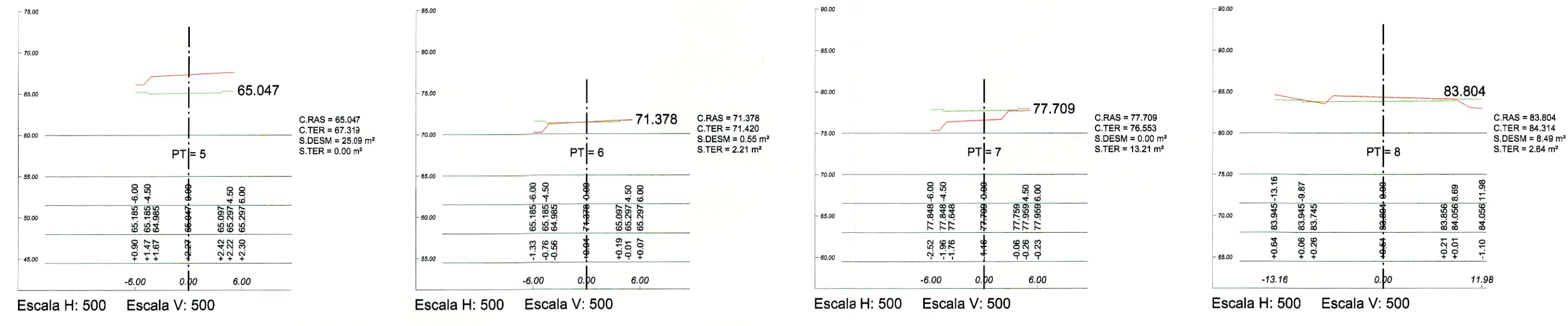


RESEÑA PERFILES TRANSVERSALES

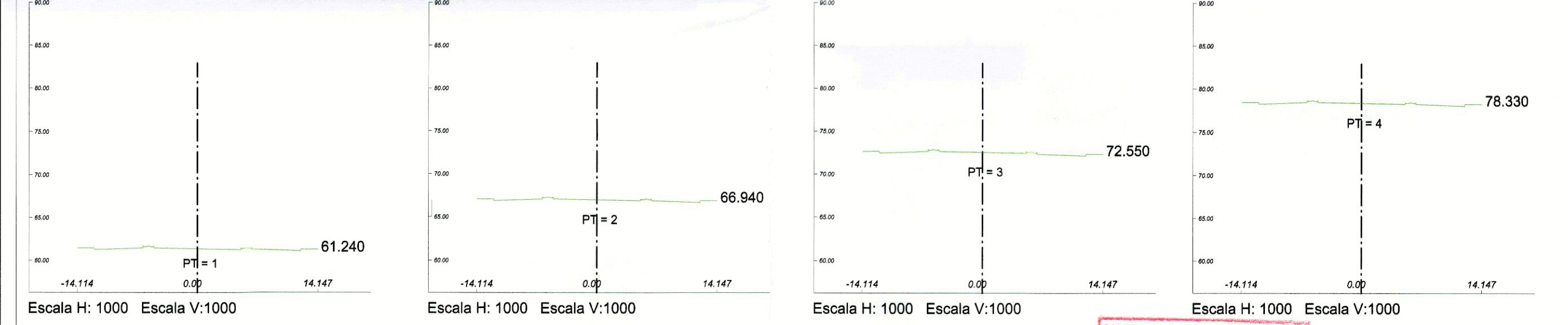
PERFILES TRANSVERSALES CALLE C



	DESMONTE	TERRAPLEN
SUP. m²	232.63	18.06



PERFILES TRANSVERSALES TF-324



COLEGIO DE ARQUITECTOS DE CANARIAS
 DEMARCACION DE TENERIFE (SINIA-HI-480)
 079653 11.SET.09
VISADO

DILIGENCIA: Que se extiende para hacer constar que la Comisión de Ordenación del Territorio y Medio Ambiente de Canarias, en sesión celebrada el 20/11/2009 según la Acreditación DEFINITIVA del presente expediente denominado "REVISIÓN PARCIAL DEL PLAN GENERAL DE ORDENACION DE LOS REALEJOS EN EL SUBSOPGO-11" En Santa Cruz de Tenerife, a 20 de junio de 2009.

[Signature]
 La Secretaria de la COA
 P.A. Donatza García Miróchel

DILIGENCIA - Este expediente/proyecto se aprobó subsanado en fecha 29.1.2010 por el Pleno del Ayuntamiento de Los Realejos.

[Signature]
 EL SECRETARIO ACCTA

ILMO. AYUNTAMIENTO DE LOS REALEJOS
PLAN GENERAL DE ORDENACION URBANA
 ADAPTACION AL T.R. DE LOTC.- LENAC. (DL. 1/2.000 / DT. 2º)
 ANEXO DE ORDENACION DEL SUB-SOPGO-11

PLANOS DE ORDENACION
 PERFILES TRANSVERSALES CALLES A - C

ARQUITECTO
FERNANDO HERNANDEZ GARCIA

Resolución

PLANO N° **10.03**

ESCALA 1:500
 SEPTIEMBRE 2009