


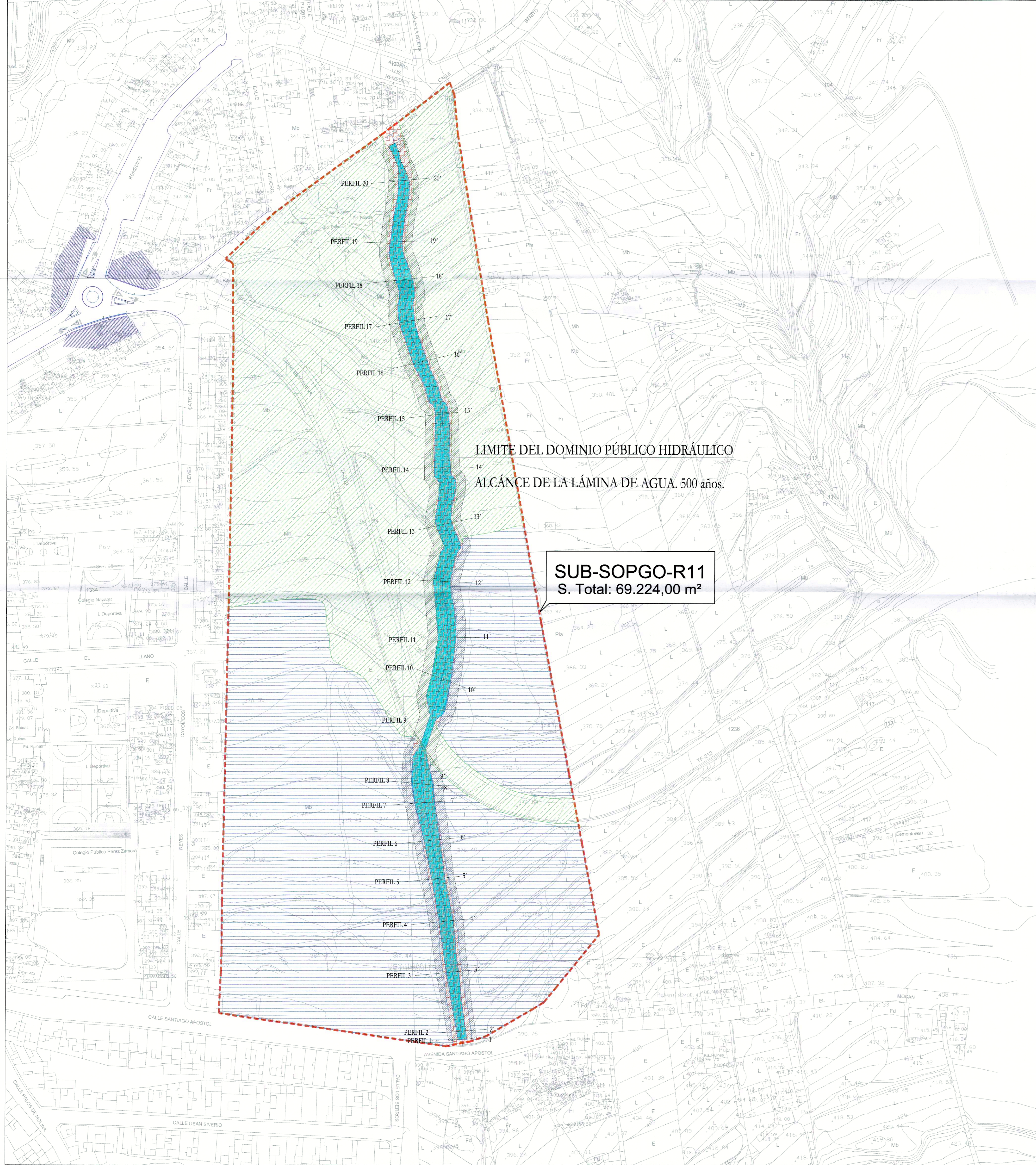


**CUADRO DE PENDIENTES**


	INTERVALO 0 - 15%
	INTERVALO 15 - 30%
	INTERVALO 30 - 50%



LIMITE DEL DOMINIO PÚBLICO HIDRÁULICO  
 ALCANCE DE LA LÁMINA DE AGUA. 500 años.

**SUB-SOPGO-R11**  
 S. Total: 69.224,00 m<sup>2</sup>

COLEGIO DE ARQUITECTOS DE CANTABRIA  
 DEMARCACION DE TENERIFE-GOMEZ-REYES  
 079633 11 SET 09  
**VISADO**

**DILIGENCIA:** Que se extiende para hacer constar que la Comisión de Ordenación del Territorio y Medio Ambiente de Canarias, en sesión celebrada el 30/10/2009 acordó la APROBACION DEFINITIVA del presente expediente denominado "REVISION PARCIAL DEL PLAN GENERAL DE ORDENACION DE LOS REALES EN EL SISO 11".  
 En Santa Cruz de Tenerife, a 20 de junio de 2011.  
  
 La Secretaria de la COTM  
 P.A. Domercq García Martínez

**DILIGENCIA:** Este expediente/proyecto se aprobó Subscrito en fecha 29/10/09 por acuerdo del Sr. Secretario ACCTAL



**ILMO. AYUNTAMIENTO DE LOS REALES**  
**PLAN GENERAL DE ORDENACION URBANA**  
**ADAPTACION AL T.R. DE LOTC.- LENAC. (DL. 1/2.000 / DT. 2º**  
**ANEXO DE ORDENACION DEL SUB-SOPGO-11**

**PLANOS DE INFORMACION**  
 CLINOMETRICO

Resolución  
 ARQUITECTO  
**FERNANDO HERNANDEZ GARCIA**



PLANO N°  
**03**

ESCALA 1:1000  
 SEPTIEMBRE 2009