

PIEDRA DEL GALLO

Ermita Virgen del Rosario
La Remolera

C-890

560

565

Sitio de Intensa Científico

La Pared

Los Berros

535
Paisaje Protegido de los Campos Ziguaga y Ruiz

565

Barranco de Ruiz

La Sombrera

565

565

565

La Cruz

565

565

565

565

565

UA-12












Acordado definitivamente
por el Comité de Ordenación Urbana
de la Comisión Municipal de Urbanismo
de los Realejos, en sesión de
del día 15 de Septiembre de 2004.

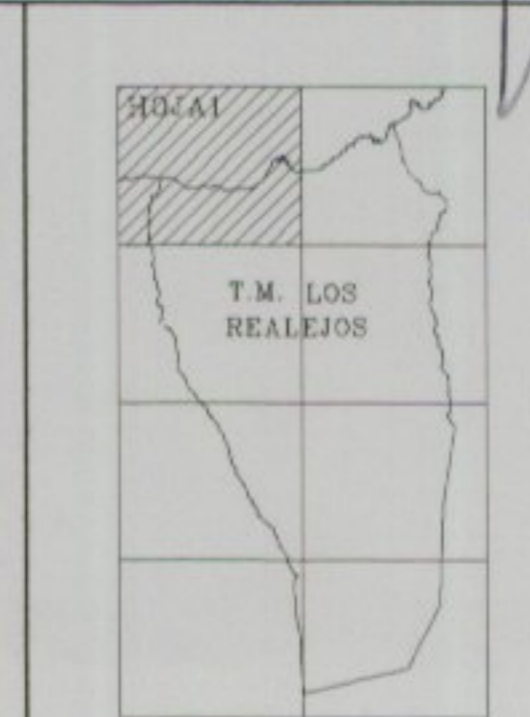
Patricia Galván Rodríguez

DILIGENCIA: Para hacer constar que
este expediente/proyecto ha sido aprobado
y la consideración del Pleno del Ayuntamiento
en sesión:
5 - SEP 2004

EL SECRETARIO GENERAL

LEYENDA

- | | | | | | |
|---|-----------------------------------|---|---|---|--|
|  | UNIDAD DE ACTUACION DESARROLLADA |  | UNIDAD DE ACTUACION NUEVA |  | SUELO RUSTICO |
|  | UNIDAD DE ACTUACION EN DESARROLLO |  | SUELO URBANO CONSOLIDADO |  | SUELO URBANIZABLE |
|  | UNIDAD DE ACTUACION MODIFICADA |  | SUELO URBANO CONSOLIDADO SIN CONDICION DE SOLAR |  | SUELO URBANO SUJETO A DESARROLLO POR PLAN ESPECIAL |
|  | UNIDAD DE ACTUACION CONVINALDADA |  | ASENTAMIENTO RURAL | | |



ILMO. AYUNTAMIENTO DE LOS REALEJOS
PLAN GENERAL DE ORDENACION URBANA
ADAPTACION AL R. DE LOTIC-LENAIC. (DL 112.000 / DT. 2º 1) DE LAS NN.88.-98
DOCUMENTO PARA APROBACION DEFINITIVA
Texto Refundido adaptado al acuerdo de la COMAC de 5 de abril de 2004

PLANOS DE ORDENACION
UNIDADES DE ACTUACION PLANO SINTESIS

PLANO N°
0.5
FOJA 1
ESCALA 1:5.000
JULIO 2004