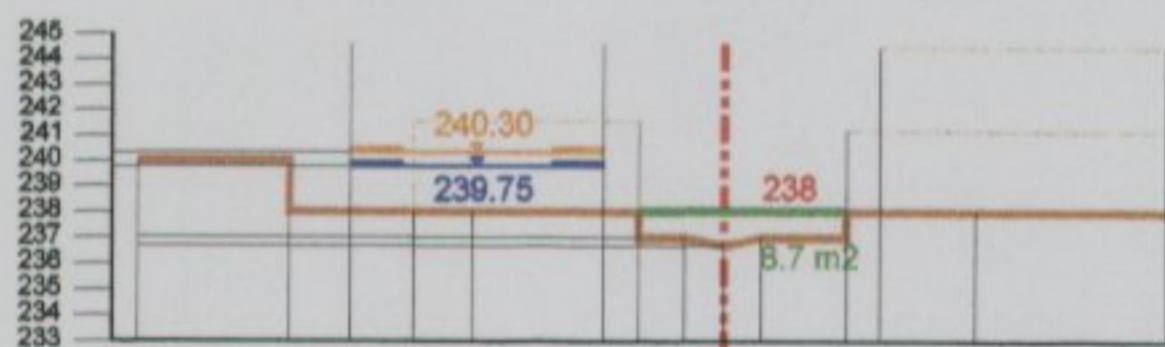




★ SECCION AA'



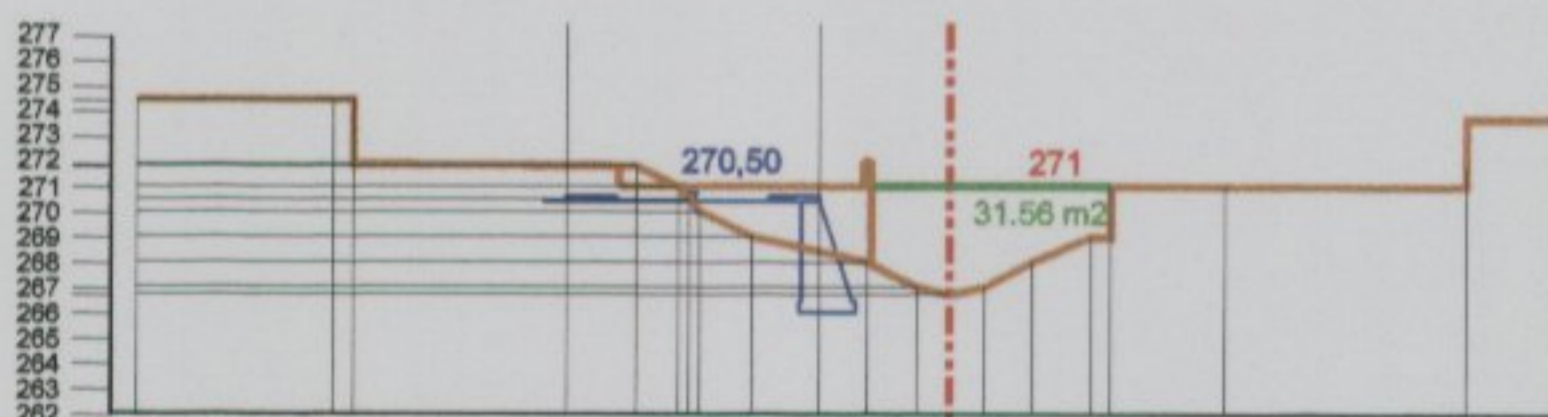
★ SECCION BB'



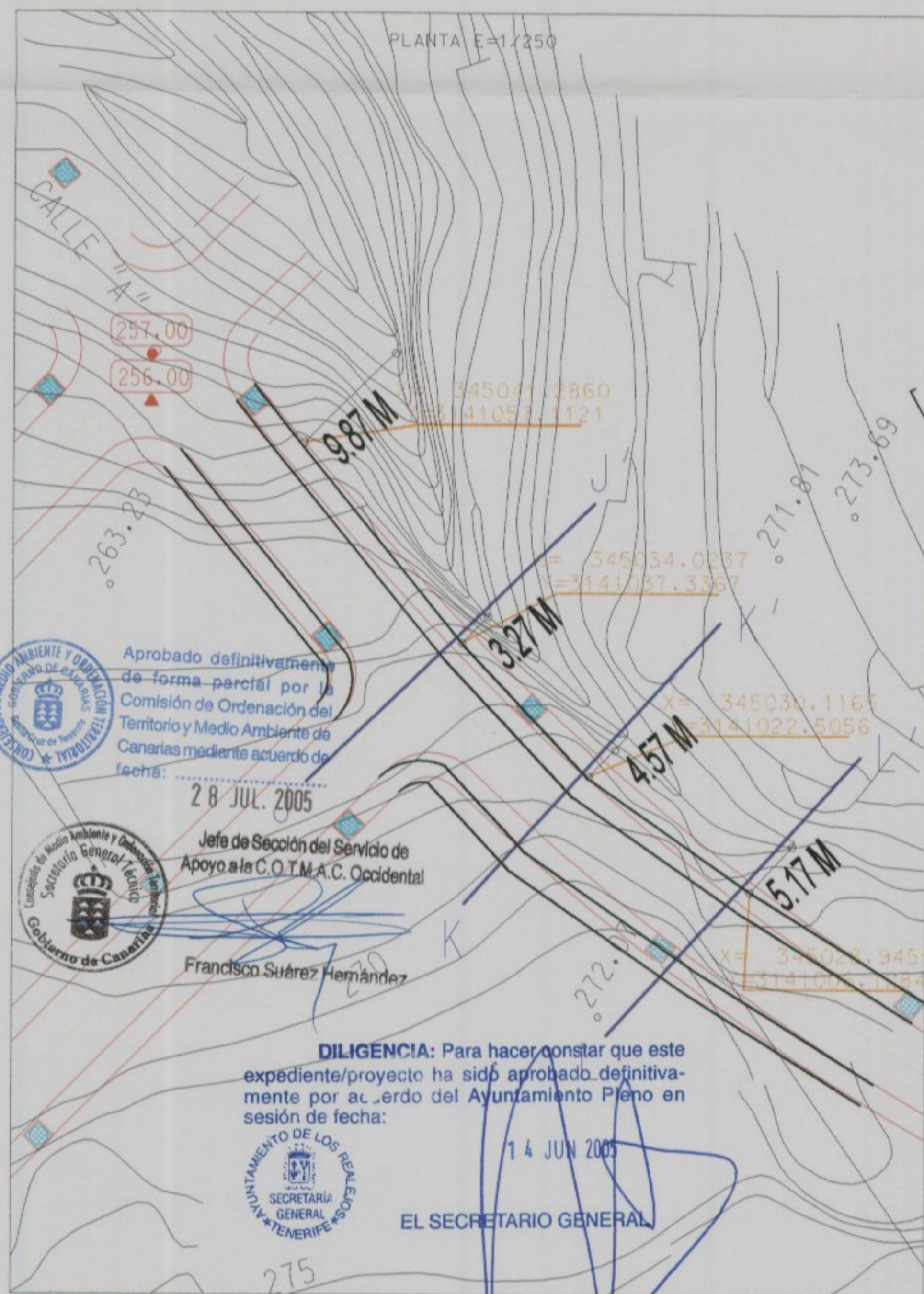
★ SECCION JJ'



★ SECCION KK'



★ SECCION LL'



DILIGENCIA: Para hacer constar que este expediente/proyecto ha sido aprobado definitivamente por acuerdo del Ayuntamiento Pleno en sesión de fecha:

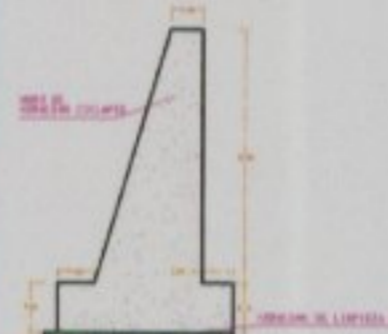
14 JUN 2005

EL SECRETARIO GENERAL

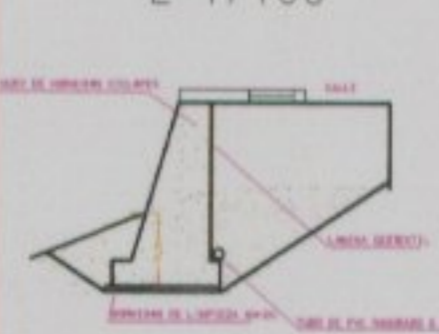
nota aclaratoria

El trazado que se propone del vial A solo indica por donde debe ir su margen exterior con el objeto de darle cumplimiento a los requerimientos del CIATFE.

MURO TIPO 4,80m.
E=1/100



DETALLE
E=1/100



DELIMITACIÓN DEL CAUCE DEL BARRANCO DE PALO BLANCO EN EL ÁMBITO DEL SAPUR 7
LOS REALEJOS

ILMO. AYUNTAMIENTO DE LOS REALEJOS

PROYECTO DE EJECUCIÓN Y MURO DE CONTENCIÓN Y SOSTENIMIENTO DE LA "CALLE A" DEL SAPUR 7 EN UN TRAMO DE 50M. DEL BARRANCODE PALO BLANCO

PLANO N°

4

ESCALA

1:500

JUNIO 2005

CLAVE:
011-05

EQUIPO REDACTOR
DIRECCION Y COORDINACION: JAVIER DOMINGUEZ ANADON
COLABORADOR: MARIA JOSE DOMINGUEZ POCIELLO, SONIA VECIANA BOVE (ARQUITECTOS)
DELINEACION: DANIEL HERRERA IZQUIERDO, EDUARDO HENRIQUEZ GONZALEZ
ADMINISTRACIÓN: MERCEDES DIAZ TELA