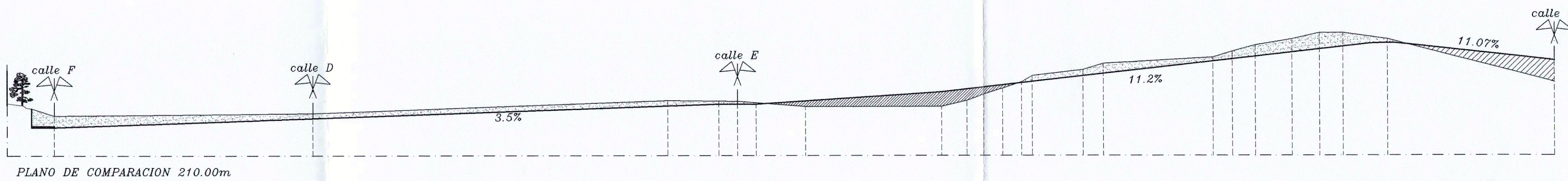
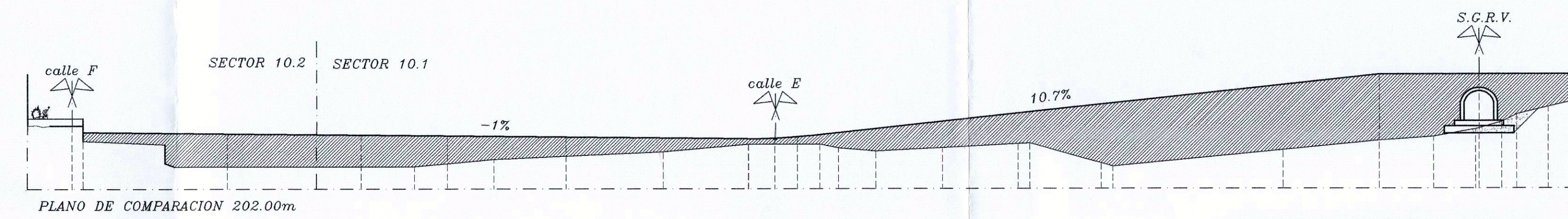


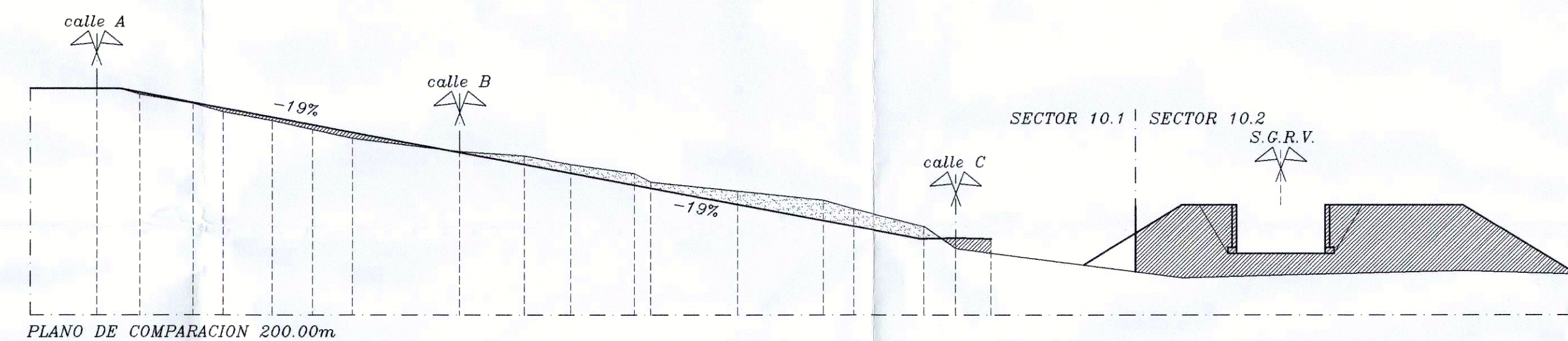
SITUACION DE LOS PERFILES
EN PLANTA. Escala 1:1000




Perfil Calle B



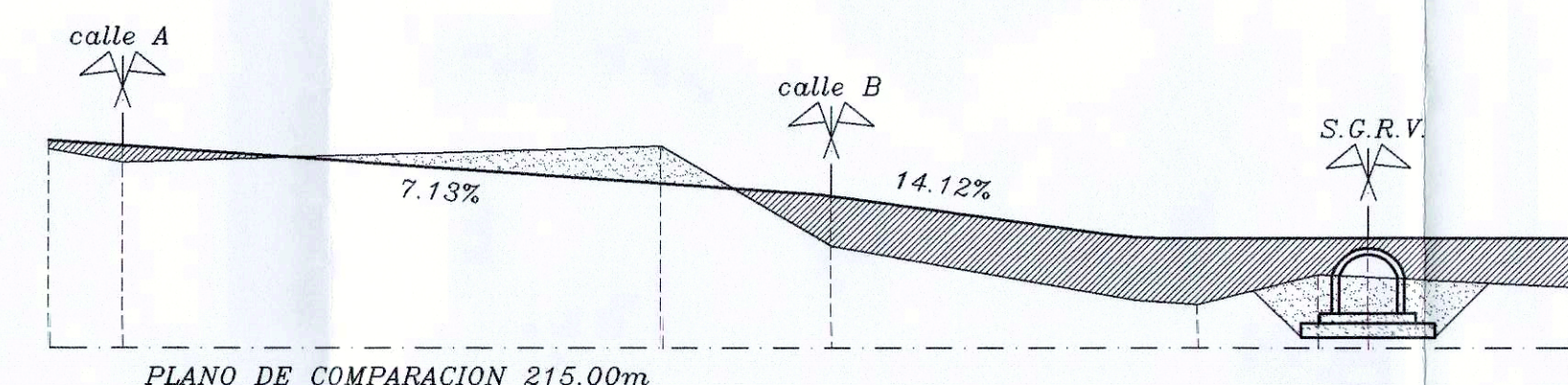
Perfil Calle C



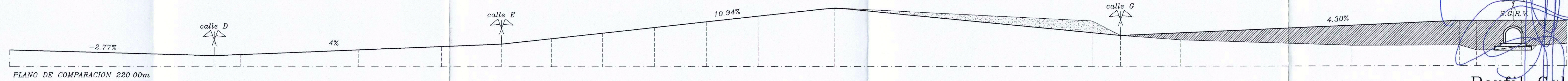
Perfil Calle E



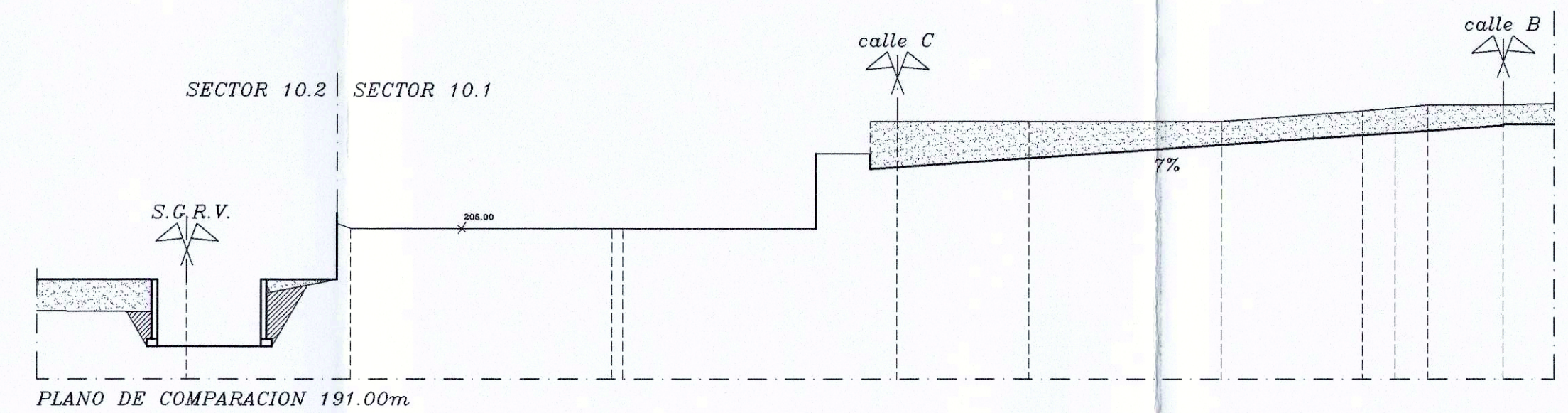
Perfil Calle D



Perfil Calle G



Perfil Calle A

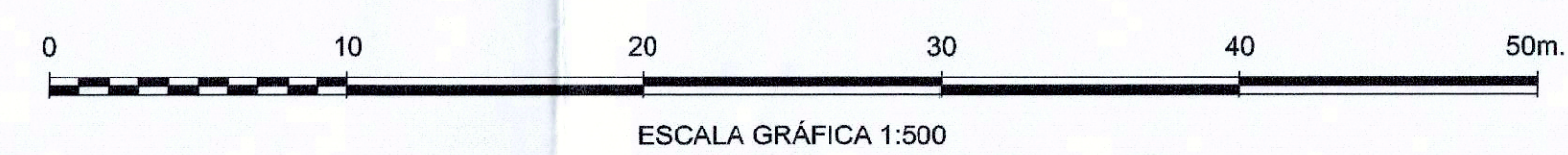


Perfil Calle F

COLEGIO DE ARQUITECTOS DE CANARIAS
FILIACION DE TENERIFE-SECTORA-1184
1052061 18.SET.01
VISADO

DILIGENCIA- Que se extiende en cumplimiento de lo dispuesto en la Disposición Adicional Tercera de la Ley/2001, de medidas urgentes en materia de ordenación del territorio y del turismo de Canarias, para hacer constar que el presente plano/documento contenido en el expediente que se tramita para la aprobación del PLAN PARCIAL, que desarrolla las determinaciones del Sector 10.1 de las Normas Subsidiarias de planeamiento, se aprobó con carácter definitivo por el Excmo. Ayuntamiento Pleno en la sesión ordinaria celebrada el día 20 de junio de 2002.
En la Ciudad de Icod de los Vinos, a 1 de agosto de 2002.
LA SECRETARÍA AGENTANTAL
María Concepción Garrido Martín

TERRAPLEN DESMONTE



ARQUITECTO: FERNANDO HERNANDEZ GARCIA	C/ Sta. Domingo Nº1. P/ 1-6 Puerto de la Cruz Santa Cruz de Tenerife Telefono-Fax: 38-41-18
PROYECTO: PLAN PARCIAL DE SECTOR 10.1 CEMENTERIO	Sustituido por:
SITUACION: SECTOR-10 ICOD DE LOS VINOS (S/C. DE TENERIFE)	FECHA: Nov-00
PROMOTOR: FADEL. S. L.	ESCALA: 1:500
PLANO DE: RESEÑA DE PERFILES	PLANO Nº: ORD.- 4