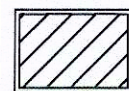



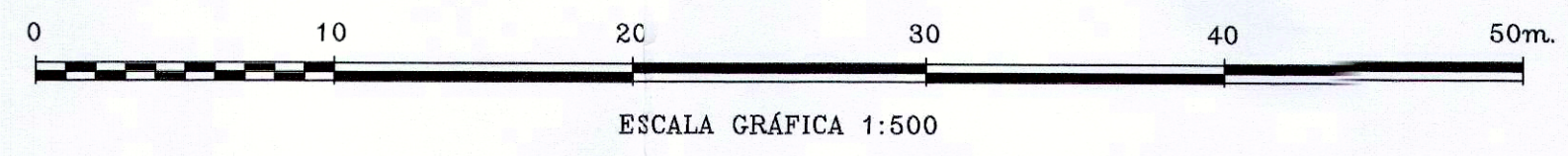


DIRECCIÓN GENERAL DE CARRETERAS
 DIRECCIÓN DE TENERIFE (S.M.A.-HERRA)
 052061 25 JUN 02
VISADO

DILIGENCIA- Que se certifica, en cumplimiento de lo dispuesto en la Disposición Adicional Tercera de la Ley 2/2001, de medidas urgentes en materia de ordenación del territorio y del turismo de Canarias, para hacer constar que el presente plano/documento contenido en el expediente que se tramita para la aprobación del PLAN PARCIAL que desarrolla las determinaciones del Sector 10-1 de las Normas Subsidiarias de planeamiento, se aprobó con carácter definitivo por el Excmo. Ayuntamiento de Santa Cruz de Tenerife en la sesión ordinaria celebrada el día 20 de junio de 2002.
 En la Ciudad de Los Vinos, a 1 de agosto de 2002.
 LA SECRETARÍA ACCIDENTAL
 María Concepción Garrido Martín

-  ZONA CON PENDIENTE MENOR DEL 20%
-  ZONA CON PENDIENTE ENTRE 20% Y 40%
-  ZONA CON PENDIENTE MAYOR DEL 40%
-  LÍMITE DEL ÁMBITO DE ACTUACIÓN



ARQUITECTO: FERNANDO HERNANDEZ GARCIA	C/ Sto. Domingo N.º 1. P/ 1-6 Puerto de la Cruz Santa Cruz de Tenerife Teléfono-Fax: 38-41-18
PROYECTO: PLAN PARCIAL DE SECTOR 10.1 CEMENTERIO	Sustituido por: Sustituye a:
SITUACION: SECTOR-10 ICOD DE LOS VINOS (S/C. DE TENERIFE)	FECHA: Nov-00
PROMOTOR: FADEL. S. L.	ESCALA: 1:500
PLANO DE: CLINOMÉTRICO	PLANO N.º: INF.- 7