







- LEYENDA
-  CARRETERAS (EXISTENTES Y EN PROYECTO)
 -  VIAS RODADAS
 -  VIAS PEATONALES
 -  LIMITE DE SUELO URBANO

CERTIFICADO:
 Que el presente expediente, suscrito por el Excmo. Cabildo Insular de Tenerife, Sección de Urbanismo, ha sido sometido a la Comisión de Urbanismo de Canarias, en sesión plenaria del día 8 JUN. 1987, siendo aprobada definitivamente.

Normas Subsidiarias de Planeamiento

ordenación SAN MARCOS red viaria

1:2000

0 10 20 30 40 50 60 70 80 90 100 mts

0-9 100 mts

12-2 FEB. 1988

Tomado de la ordenación de 14 de Diciembre de 1987

DE ARQUITECTO MUNICIPAL,

DILIGENCIA.- Para hacer constar que a este documento acordó prestarle conformidad el Excmo. Ayuntamiento en sesión plenaria celebrada el día 29 de Diciembre de 1987, en San Marcos, a 30 de Diciembre de 1987.

EL SECRETARIO AJCTAL,



DILIGENCIA.- Para hacer constar que a este documento acordó prestarle conformidad el Excmo. Ayuntamiento en sesión plenaria celebrada el día 29 de Diciembre de 1987, en San Marcos, a 30 de Diciembre de 1987.

EL SECRETARIO AJCTAL,