

ANEXO 3: Inventario de patrimonio Etnográfico y Arqueológico

Inventario de patrimonio Etnográfico

**PLAN GENERAL DE ORDENACIÓN DEL TÉRMINO MUNICIPAL DE YAIZA (LANZAROTE)
INVENTARIO DEL PATRIMONIO ETNOGRÁFICO**

ACOGIDA Y ALJIBE ET/35034/93

ID PLANO: 1

LOCALIZACIÓN			
ISLA	Lanzarote	MUNICIPIO	Yaiza
		LOCALIDAD	La Geria
FUNCIONALIDAD			
Económica			
CARACTERIZACIÓN			
USO ACTUAL			
Abandono			
UBICACIÓN			
A 200 metros de la ermita de la Caridad de La Geria en dirección hacia Masdache			
DATOS ETNOGRÁFICOS			
Área de actividad: Hidráulica y Agrícola			
Tipo de entidad: Acogida y Era			
Antigüedad: s. XIX			
DATOS CULTURALES			
Acogida anexa a bodega y lagar de considerables dimensiones, de mortero de cemento y cal con un pequeño murete perimetral de 40cm tiene un área aproximada de unos 1300m ² .La superficie de la acogida, con caída hacia el norte, desemboca en un aljibe próximo donde se almacenaba el agua.			

FOTOGRAFÍA



ESTADO DE CONSERVACION

NIVEL DE RIESGO

Medio

ESTADO DE CONSERVACIÓN GENERAL

Regular

INTERVENCIÓN RECOMENDADA

Conservación.

Inserto dentro de los límites del Paisaje Natural de La Geria.

PRIORIDAD DE LA ACCIÓN RECOMENDADA

Corto Plazo

DOCUMENTACIÓN

Inventario Patrimonio Etnográfico del T. M. de Yaiza. D.G.P.H., 1996.

**PLAN GENERAL DE ORDENACIÓN DEL TÉRMINO MUNICIPAL DE YAIZA (LANZAROTE)
INVENTARIO DEL PATRIMONIO ETNOGRÁFICO**

CORTIJO DE LA MARETA I ET/35034/14

ID PLANO: 2

LOCALIZACIÓN			
ISLA	MUNICIPIO	YAIZA	LOCALIDAD
Lanzarote	Yaiza	Yaiza	Cortijo La Mareta
FUNCIONALIDAD			
Económica			
CARACTERIZACIÓN			
USO ACTUAL			
Propio			
UBICACIÓN			
La Unidad se encuentra en el Camino Cortijo de La Punta, en la carretera Yaiza-Playa Blanca.			
DATOS ETNOGRÁFICOS			
Área de actividad: Hidráulica			
Tipo de entidad: Acequia			
Antigüedad: Sin especificar			
DATOS CULTURALES			
Estructura de planta de tendencia rectangular, con brocal de piedra; rampa de acceso, construida con dos grandes lajas cubiertas de barro; con algunos de los arcos que sostienen la techumbre al descubierto, muros de piedra seca, parcialmente caídos y una pequeña acogida. La estructura mide 7,20 por 12,70 m.			

FOTOGRAFÍA



ESTADO DE CONSERVACION

NIVEL DE RIESGO

Medio

ESTADO DE CONSERVACIÓN GENERAL

Regular

INTERVENCIÓN RECOMENDADA

Restauración y reutilización. Acondicionamiento del entorno.

PRIORIDAD DE LA ACCIÓN RECOMENDADA

Medio Plazo

DOCUMENTACIÓN

Inventario Patrimonio Etnográfico del T. M. de Yaiza. D.G.P.H., Cabildo Insular de Lanzarote, Unidad de Patrimonio Histórico-Artístico, 1996.

**PLAN GENERAL DE ORDENACIÓN DEL TÉRMINO MUNICIPAL DE YAIZA (LANZAROTE)
INVENTARIO DEL PATRIMONIO ETNOGRÁFICO**

CORTIJO DE LA MARETA II ET/35034/16

ID PLANO: 3

LOCALIZACIÓN			
ISLA	MUNICIPIO	YAIZA	LOCALIDAD
Lanzarote	Yaiza	Yaiza	Cortijo La Mareta
FUNCIONALIDAD			
Económica			
CARACTERIZACIÓN			
USO ACTUAL			
Propio			
UBICACIÓN			
La Unidad se encuentra en el Camino Cortijo de La Punta, en la carretera Yaiza-Playa Blanca.			
DATOS ETNOGRÁFICOS			
Área de actividad: Hidráulica			
Tipo de entidad: Acequia			
Antigüedad: s. XX			
DATOS CULTURALES			
Estructura de planta de tendencia rectangular de muros de piedra seca, con brocal de piedra, pileta de piedra enfoscada de cal que sirve también de acceso al brocal. Cubierta de piedra con los arcos que sostienen la techumbre al descubierto. La estructura mide 5,30 por 5,70 m.			

FOTOGRAFÍA



ESTADO DE CONSERVACION

NIVEL DE RIESGO

Bajo

ESTADO DE CONSERVACIÓN GENERAL

Regular

INTERVENCIÓN RECOMENDADA

Restauración y reutilización. Acondicionamiento del entorno.

PRIORIDAD DE LA ACCIÓN RECOMENDADA

Largo Plazo

DOCUMENTACIÓN

Inventario Patrimonio Etnográfico del T. M. de Yaiza. D.G.P.H., Cabildo Insular de Lanzarote, Unidad de Patrimonio Histórico-Artístico, 1996.

**PLAN GENERAL DE ORDENACIÓN DEL TÉRMINO MUNICIPAL DE YAIZA (LANZAROTE)
INVENTARIO DEL PATRIMONIO ETNOGRÁFICO**

CORTIJO LA PUNTA I ET/35034/55

ID PLANO:

4

LOCALIZACIÓN			
ISLA	MUNICIPIO	YAIZA	LOCALIDAD
Lanzarote		Yaiza	Cortijo de La Punta
FUNCIONALIDAD			
Económica			
CARACTERIZACIÓN			
USO ACTUAL			
Sin especificar			
UBICACIÓN			
Carretera Femés-Papagayo, a pocos metros del Cortijo de La Punta, en la zona de la Montañeta-Hoya La Yegua.			
DATOS ETNOGRÁFICOS			
Área de actividad: Hidráulica			
Tipo de entidad: Aljibe			
Antigüedad: Sin determinar			
DATOS CULTURALES			
Estructura de planta de tendencia rectangular de 11,60 por 7,70 mts., con paredes de piedra seca y encaladas, con arcos de cantería, que sostienen una cubierta de piedras; brocal situado en uno de los laterales e interiores y pavimento de piedra enfoscadas de cal. Destaca la calidad de la cantería y la calidad del mortero que cubre las paredes.			

FOTOGRAFÍA



ESTADO DE CONSERVACION

NIVEL DE RIESGO

Medio

ESTADO DE CONSERVACIÓN GENERAL

Regular

INTERVENCIÓN RECOMENDADA

Consolidación, restauración y reutilización. Medidas de seguridad.

PRIORIDAD DE LA ACCIÓN RECOMENDADA

Sin especificar

DOCUMENTACIÓN

Inventario Patrimonio Etnográfico del T. M. de Yaiza. D.G.P.H., Cabildo Insular de Lanzarote, Unidad de Patrimonio Histórico-Artístico, 1996.

**PLAN GENERAL DE ORDENACIÓN DEL TÉRMINO MUNICIPAL DE YAIZA (LANZAROTE)
INVENTARIO DEL PATRIMONIO ETNOGRÁFICO**

CORTIJO LA PUNTA II ET/35034/56

ID PLANO: 5

LOCALIZACIÓN			
ISLA	Lanzarote	MUNICIPIO	Yaiza
		LOCALIDAD	Cortijo de La Punta
FUNCIONALIDAD			
Económica			
CARACTERIZACIÓN			
USO ACTUAL			
Sin especificar			
UBICACIÓN			
Carretera Femés-Papagayo, a pocos metros del Cortijo de La Punta, en la zona de la Montañeta-Hoya La Yegua.			
DATOS ETNOGRÁFICOS			
Área de actividad: Hidráulica			
Tipo de entidad: Aljibe			
Antigüedad: Sin determinar			
DATOS CULTURALES			
Aljibe de planta de tendencia rectangular de 10,60 por 5,70 mts. La estructura está construida con muros de piedra seca y enfoscado de cal al interior, pavimento de piedra, igualmente enfoscado con cal y cubierta de barro sostenida por arcos de piedra. Cuenta con un brocal, del que parte un caño que conduce agua hasta una pila-abrevadero a 4 mts. de distancia.			

FOTOGRAFÍA



ESTADO DE CONSERVACION

NIVEL DE RIESGO

Medio

ESTADO DE CONSERVACIÓN GENERAL

Bueno

INTERVENCIÓN RECOMENDADA

Consolidación, restauración. Acondicionamiento del entorno. Disponer agua para las aves.

PRIORIDAD DE LA ACCIÓN RECOMENDADA

Sin especificar

DOCUMENTACIÓN

Inventario Patrimonio Etnográfico del T. M. de Yaiza. D.G.P.H., Cabildo Insular de Lanzarote, Unidad de Patrimonio Histórico-Artístico, 1996.

**PLAN GENERAL DE ORDENACIÓN DEL TÉRMINO MUNICIPAL DE YAIZA (LANZAROTE)
INVENTARIO DEL PATRIMONIO ETNOGRÁFICO**

CORTIJO LA PUNTA III ET/35034/57

ID PLANO:

6

LOCALIZACIÓN			
ISLA	MUNICIPIO	LOCALIDAD	
Lanzarote	Yaiza	Cortijo de La Punta	
FUNCIONALIDAD			
Económica			
CARACTERIZACIÓN			
USO ACTUAL			
Sin especificar			
UBICACIÓN			
Carretera Femés-Papagayo, a pocos metros del Cortijo de La Punta, en la zona de la Montañeta-Hoya La Yegua.			
DATOS ETNOGRÁFICOS			
Área de actividad: Hidráulica			
Tipo de entidad: Aljibe			
Antigüedad: Sin determinar			
DATOS CULTURALES			
Estructura de planta de tendencia rectangular de 15,50 por 6,50 mts con muros de piedra seca y cal, escalera de acceso al brocal y pila de piedra encalada; cubierta de barro, sostenida por arcos de piedra. Al brocal le han puesto recientemente una tapa de hierro que es necesario sustituir.			

FOTOGRAFÍA



ESTADO DE CONSERVACION

NIVEL DE RIESGO

Medio

ESTADO DE CONSERVACIÓN GENERAL

Regular

INTERVENCIÓN RECOMENDADA

Consolidación, restauración y reutilización. Acondicionamiento del entorno y sustitución de la puerta metálica.

PRIORIDAD DE LA ACCIÓN RECOMENDADA

Sin especificar

DOCUMENTACIÓN

Inventario Patrimonio Etnográfico del T. M. de Yaiza. D.G.P.H., Cabildo Insular de Lanzarote, Unidad de Patrimonio Histórico-Artístico, 1996.

**PLAN GENERAL DE ORDENACIÓN DEL TÉRMINO MUNICIPAL DE YAIZA (LANZAROTE)
INVENTARIO DEL PATRIMONIO ETNOGRÁFICO**

CORTIJO LA PUNTA IV ET/35034/58

ID PLANO: 7

LOCALIZACIÓN			
ISLA	Lanzarote	MUNICIPIO	Yaiza
		LOCALIDAD	Cortijo de La Punta
FUNCIONALIDAD			
Económica			
CARACTERIZACIÓN			
USO ACTUAL			
Sin especificar			
UBICACIÓN			
Carretera Femés-Papagayo, a pocos metros del Cortijo de La Punta, en la zona de la Montañeta-Hoya La Yegua.			
DATOS ETNOGRÁFICOS			
Área de actividad: Hidráulica			
Tipo de entidad: Aljibe			
Antigüedad: Sin determinar			
DATOS CULTURALES			
Estructura de planta de tendencia rectangular, de 11,90 por 6,80 con paredes de piedra seca; cubierta de barro sostenida por de arcos de canto e interiores y pavimento de piedra enfoscado de cal. Posee brocal y un caño de desagüe.			

FOTOGRAFÍA



ESTADO DE CONSERVACION

NIVEL DE RIESGO

Bajo

ESTADO DE CONSERVACIÓN GENERAL

Bueno

INTERVENCIÓN RECOMENDADA

Consolidación, restauración y reutilización. Acondicionamiento del entorno

PRIORIDAD DE LA ACCIÓN RECOMENDADA

Sin especificar

DOCUMENTACIÓN

Inventario Patrimonio Etnográfico del T. M. de Yaiza. D.G.P.H., Cabildo Insular de Lanzarote, Unidad de Patrimonio Histórico-Artístico, 1996.

**PLAN GENERAL DE ORDENACIÓN DEL TÉRMINO MUNICIPAL DE YAIZA (LANZAROTE)
INVENTARIO DEL PATRIMONIO ETNOGRÁFICO**

CORTIJO LA PUNTA V ET/35034/59

ID PLANO: 8

LOCALIZACIÓN			
ISLA	MUNICIPIO	LOCALIDAD	
Lanzarote	Yaiza	Cortijo de La Punta	
FUNCIONALIDAD			
Económica			
CARACTERIZACIÓN			
USO ACTUAL			
Sin especificar			
UBICACIÓN			
Carretera Femés-Papagayo, a pocos metros del Cortijo de La Punta, en la zona de la Montañeta-Hoya La Yegua.			
DATOS ETNOGRÁFICOS			
Área de actividad: Hidráulica			
Tipo de entidad: Aljibe			
Antigüedad: Sin determinar			
DATOS CULTURALES			
Aljibe de planta de tendencia cuadrada de 5,80 por 5,70 mts La estructura está construida con muros de piedra seca y enfoscado de cal al interior, pavimento de piedra, igualmente enfoscado con cal y cubierta de barro sostenida por arcos de piedra. Cuenta con un brocal Actualmente sólo dispone de una piedra basáltica plana que cubre esta abertura.			

FOTOGRAFÍA



ESTADO DE CONSERVACION

NIVEL DE RIESGO

Medio

ESTADO DE CONSERVACIÓN GENERAL

Regular

INTERVENCIÓN RECOMENDADA

Consolidación, restauración y reutilización. Acondicionamiento del entorno, retirada del cable y las torres de electricidad.

PRIORIDAD DE LA ACCIÓN RECOMENDADA

Sin especificar

DOCUMENTACIÓN

Inventario Patrimonio Etnográfico del T. M. de Yaiza. D.G.P.H., Cabildo Insular de Lanzarote, Unidad de Patrimonio Histórico-Artístico, 1996.

**PLAN GENERAL DE ORDENACIÓN DEL TÉRMINO MUNICIPAL DE YAIZA (LANZAROTE)
INVENTARIO DEL PATRIMONIO ETNOGRÁFICO**

EL GOLFO I ET/35034/21

ID PLANO: 9

LOCALIZACIÓN			
ISLA	Lanzarote	MUNICIPIO	Yaiza
		LOCALIDAD	Pico Redondo
FUNCIONALIDAD			
Económica			
CARACTERIZACIÓN			
USO ACTUAL			
Propio			
UBICACIÓN			
La Unidad se localiza en la Carretera Yaiza-El Golfo, bordeando Pico Redondo			
DATOS ETNOGRÁFICOS			
Área de actividad: Hidráulica			
Tipo de entidad: Acequia			
Antigüedad: s. XX			
DATOS CULTURALES			
Estructura de planta de tendencia rectangular, con brocal de piedra y pileta enfoscada de cal. La cubierta es de arena enfoscada de cal y parcialmente retocada de cemento. La acogida, igualmente enfoscada de cal, llega al lateral del aljibe. Los muros de piedra, tienen las esquinas rematadas con cantos. La acogida es de dimensiones irregulares. Se documentan chozas de piedra seca en las proximidades del aljibe.			

FOTOGRAFÍA



ESTADO DE CONSERVACION

NIVEL DE RIESGO

Bajo

ESTADO DE CONSERVACIÓN GENERAL

Bueno

INTERVENCIÓN RECOMENDADA

Restauración y reutilización. Acondicionamiento del entorno y de la acogida.

PRIORIDAD DE LA ACCIÓN RECOMENDADA

Largo Plazo

Inserto dentro de los límites del Parque Nacional de Timanfaya.

DOCUMENTACIÓN

Inventario Patrimonio Etnográfico del T. M. de Yaiza. D.G.P.H., Cabildo Insular de Lanzarote, Unidad de Patrimonio Histórico-Artístico, 1996.

**PLAN GENERAL DE ORDENACIÓN DEL TÉRMINO MUNICIPAL DE YAIZA (LANZAROTE)
INVENTARIO DEL PATRIMONIO ETNOGRÁFICO**

EL GOLFO II ET/35034/22

ID PLANO: 10

LOCALIZACIÓN			
ISLA	Lanzarote	MUNICIPIO	Yaiza
		LOCALIDAD	Juan Perdomo
FUNCIONALIDAD			
Económica			
CARACTERIZACIÓN			
USO ACTUAL			
Propio			
UBICACIÓN			
Carretera Yaiza-El Golfo, camino a viviendas de Juan Perdomo.			
DATOS ETNOGRÁFICOS			
Área de actividad: Hidráulica			
Tipo de entidad: Acequia			
Antigüedad: s. XX			
DATOS CULTURALES			
Estructura de planta de tendencia rectangular con cuarto de aperos, desde donde se inicia la acogida que llega hasta el aljibe. La cubierta del aljibe también sirve de acogida, con el desnivel hacia la acogida antes mencionada. El brocal de piedra, se encuentra al mismo nivel de la cubierta, con un pasillo de acceso hasta el mismo. La pila, de piedra enfoscada con cal, se encuentra integrada en la cubierta, parte de ésta última está enfoscada de cemento.			

FOTOGRAFÍA



ESTADO DE CONSERVACION

NIVEL DE RIESGO

Bajo

ESTADO DE CONSERVACIÓN GENERAL

Bueno

INTERVENCIÓN RECOMENDADA

Restauración y conservación. Acondicionamiento del entorno.

PRIORIDAD DE LA ACCIÓN RECOMENDADA

Largo Plazo

Inserto dentro de los límites del Parque Nacional de Timanfaya.

DOCUMENTACIÓN

Inventario Patrimonio Etnográfico del T. M. de Yaiza. D.G.P.H., Cabildo Insular de Lanzarote, Unidad de Patrimonio Histórico-Artístico, 1996.

**PLAN GENERAL DE ORDENACIÓN DEL TÉRMINO MUNICIPAL DE YAIZA (LANZAROTE)
INVENTARIO DEL PATRIMONIO ETNOGRÁFICO**

EL GOLFO III ET/35034/28

ID PLANO: 11

LOCALIZACIÓN			
ISLA	Lanzarote	MUNICIPIO	Yaiza
		LOCALIDAD	Islote de la Vega
FUNCIONALIDAD			
Económica			
CARACTERIZACIÓN			
USO ACTUAL			
Propio			
UBICACIÓN			
La unidad se localiza en las cercanías de la Caldera del Islote de la Vega.			
DATOS ETNOGRÁFICOS			
Área de actividad: Hidráulica			
Tipo de entidad: Acequia			
Antigüedad: s. XX			
DATOS CULTURALES			
Estructura de planta de tendencia rectangular, completamente enfoscada de cal. Brocal a nivel de la cubierta y hueco en el muro que sirve de acceso al interior del aljibe para su limpieza. Consta de arcos de canto, muros de piedra vista y acogida que cubre una loma hasta el nivel de la cubierta del aljibe.			

FOTOGRAFÍA



ESTADO DE CONSERVACION

NIVEL DE RIESGO

Bajo

ESTADO DE CONSERVACIÓN GENERAL

Bueno

INTERVENCIÓN RECOMENDADA

Restauración, reutilización y mantenimiento.

PRIORIDAD DE LA ACCIÓN RECOMENDADA

Largo Plazo

Inserto dentro de los límites del Parque Nacional de Timanfaya.

DOCUMENTACIÓN

Inventario Patrimonio Etnográfico del T. M. de Yaiza. D.G.P.H., Cabildo Insular de Lanzarote, Unidad de Patrimonio Histórico-Artístico, 1996.

**PLAN GENERAL DE ORDENACIÓN DEL TÉRMINO MUNICIPAL DE YAIZA (LANZAROTE)
INVENTARIO DEL PATRIMONIO ETNOGRÁFICO**

EL GOLFO IV ET/35034/31

ID PLANO: 12

LOCALIZACIÓN			
ISLA	Lanzarote	MUNICIPIO	Yaiza
		LOCALIDAD	Islote de la Vega
FUNCIONALIDAD			
Económica			
CARACTERIZACIÓN			
USO ACTUAL			
Propio			
UBICACIÓN			
La unidad se localiza en las cercanías de la Caldera del Islote de la Vega.			
DATOS ETNOGRÁFICOS			
Área de actividad: Hidráulica			
Tipo de entidad: Acequia			
Antigüedad: s. XX			
DATOS CULTURALES			
Estructura de planta de tendencia rectangular, con escalera de canto, brocal, pileta adosada con canalillo de canto y enfoscada de cal, pila de canto igualmente enfoscada de cal, muros de piedra con las esquinas rematadas con cantos y parcialmente enfoscados y algunos arcos al descubierto. Así mismo cuenta con una acogida que llega hasta el aljibe completamente enfoscada y cercano al brocal una pila con un canal que recorre la distancia entre ambos.			

FOTOGRAFÍA



ESTADO DE CONSERVACION

NIVEL DE RIESGO

Bajo

ESTADO DE CONSERVACIÓN GENERAL

Bueno

INTERVENCIÓN RECOMENDADA

Restauración y reutilización. Acondicionamiento del entorno y de la acogida.

PRIORIDAD DE LA ACCIÓN RECOMENDADA

Largo Plazo

Inserto dentro de los límites del Parque Nacional de Timanfaya.

DOCUMENTACIÓN

Inventario Patrimonio Etnográfico del T. M. de Yaiza. D.G.P.H., Cabildo Insular de Lanzarote, Unidad de Patrimonio Histórico-Artístico, 1996.

**PLAN GENERAL DE ORDENACIÓN DEL TÉRMINO MUNICIPAL DE YAIZA (LANZAROTE)
INVENTARIO DEL PATRIMONIO ETNOGRÁFICO**

EL GOLFO V ET/35034/54

ID PLANO:

13

LOCALIZACIÓN			
ISLA	Lanzarote	MUNICIPIO	Yaiza
		LOCALIDAD	Casas de El Golfo
FUNCIONALIDAD			
Económica			
CARACTERIZACIÓN			
USO ACTUAL			
Propio			
UBICACIÓN			
La Unidad se localiza en el propio núcleo de las Casas del Golfo			
DATOS ETNOGRÁFICOS			
Área de actividad: Hidráulica			
Tipo de entidad: Acequia			
Antigüedad: s. XX			
DATOS CULTURALES			
Estructura de planta de tendencia rectangular, con brocal de canto enfoscado de cal y canalillo desde el brocal hasta la pila de canto rodado. Muros de piedra parcialmente enfoscados con las esquinas de canto y cubierta de aros de canto. Al brocal se accede por una escalera de canto. La estructura mide 5,40 por 6,30 m. y la altura de la pila es irregular, siendo la media de 1m.			

FOTOGRAFÍA



ESTADO DE CONSERVACION

NIVEL DE RIESGO

Bajo

ESTADO DE CONSERVACIÓN GENERAL

Regular

INTERVENCIÓN RECOMENDADA

Restauración y reutilización. Acondicionamiento del entorno

PRIORIDAD DE LA ACCIÓN RECOMENDADA

Largo Plazo

Inserto dentro de los límites del Parque Nacional de Timanfaya.

DOCUMENTACIÓN

Inventario Patrimonio Etnográfico del T. M. de Yaiza. D.G.P.H., Cabildo Insular de Lanzarote, Unidad de Patrimonio Histórico-Artístico, 1996.

**PLAN GENERAL DE ORDENACIÓN DEL TÉRMINO MUNICIPAL DE YAIZA (LANZAROTE)
INVENTARIO DEL PATRIMONIO ETNOGRÁFICO**

FEMÉS I ET /35034/65

ID PLANO: 14

LOCALIZACIÓN			
ISLA	Lanzarote	MUNICIPIO	Yaiza
		LOCALIDAD	Femés
FUNCIONALIDAD			
Económica			
CARACTERIZACIÓN			
USO ACTUAL			
Propio			
UBICACIÓN			
Carretera de Femés-Uga, junto a la escuela de Femés.			
DATOS ETNOGRÁFICOS			
Área de actividad: Hidráulica			
Tipo de entidad: Acequia			
Antigüedad: s. XX			
DATOS CULTURALES			
Estructura de planta de tendencia rectangular de 7,40 por 12,40 m de canto encalado, con brocal de canto y una escalera de anchos peldaños para acceder al brocal, asimismo cuenta, con coladera de canto encalado y una acogida situada en la cara sur. La cubierta es de tierra con arcos de piedra que sostiene la techumbre, y el interior y el pavimento son de piedra, arena y cal.			

FOTOGRAFÍA



ESTADO DE CONSERVACION

NIVEL DE RIESGO

Bajo

ESTADO DE CONSERVACIÓN GENERAL

Bueno

INTERVENCIÓN RECOMENDADA

Mantenimiento

PRIORIDAD DE LA ACCIÓN RECOMENDADA

Sin especificar

DOCUMENTACIÓN

Inventario Patrimonio Etnográfico del T. M. de Yaiza. D.G.P.H., Cabildo Insular de Lanzarote, Unidad de Patrimonio Histórico-Artístico, 1996.

**PLAN GENERAL DE ORDENACIÓN DEL TÉRMINO MUNICIPAL DE YAIZA (LANZAROTE)
INVENTARIO DEL PATRIMONIO ETNOGRÁFICO**

FEMÉS II ET/35034/66

ID PLANO: 15

LOCALIZACIÓN			
ISLA	Lanzarote	MUNICIPIO	Yaiza
		LOCALIDAD	Femés
FUNCIONALIDAD			
Económica			
CARACTERIZACIÓN			
USO ACTUAL			
Propio			
UBICACIÓN			
La Unidad se localiza en la margen derecha de la carretera Femés-Las Casitas			
DATOS ETNOGRÁFICOS			
Área de actividad: Hidráulica			
Tipo de entidad: Acequia			
Antigüedad: s. XX			
DATOS CULTURALES			
Estructura de 19,20 por 9,50 m., de planta de tendencia rectangular de muros de piedra. Cuenta con puerta de arco, realizada en canto; brocal, trabajado en piedra y canto, a nivel de cubierta; una pileta que distribuye el agua a dos grandes pilas, situadas a ambos lados del brocal, y unidos por un canal. Posee una puerta de acceso, en una de las paredes, de canto trabajado. La cubierta es de cantería de toba y recubierta de tierra, el pavimento, de piedra, arena y cal y las pilas son de canto encalado. Tiene, asimismo, una rampa de piedra para acceder al brocal, una coladera en el lateral derecho con una gran acogida.			

FOTOGRAFÍA



ESTADO DE CONSERVACION

NIVEL DE RIESGO

Bajo

ESTADO DE CONSERVACIÓN GENERAL

Bueno

INTERVENCIÓN RECOMENDADA

Restauración, consolidación y reutilización. Acondicionamiento del entorno.

PRIORIDAD DE LA ACCIÓN RECOMENDADA

Sin especificar

DOCUMENTACIÓN

Inventario Patrimonio Etnográfico del T. M. de Yaiza. D.G.P.H., Cabildo Insular de Lanzarote, Unidad de Patrimonio Histórico-Artístico, 1996.

**PLAN GENERAL DE ORDENACIÓN DEL TÉRMINO MUNICIPAL DE YAIZA (LANZAROTE)
INVENTARIO DEL PATRIMONIO ETNOGRÁFICO**

FEMÉS III ET/35034/67

ID PLANO: 16

LOCALIZACIÓN			
ISLA	Lanzarote	MUNICIPIO	Yaiza
		LOCALIDAD	Casas de Femés
FUNCIONALIDAD			
Económica			
CARACTERIZACIÓN			
USO ACTUAL			
Propio			
UBICACIÓN			
La unidad se localiza en Las Casas de Femés, a orillas de la carretera que une Uga con Femés.			
DATOS ETNOGRÁFICOS			
Área de actividad: Hidráulica			
Tipo de entidad: Acequia			
Antigüedad: s. XX			
DATOS CULTURALES			
Aljibe, adosado a vivienda, que forma parte de un conjunto de aljibes ubicados en un radio de 75 m. Éste, tiene la particularidad de poseer dos brocales, uno de ellos, linda con el frontis de la casa y el otro se sitúa en la parte trasera. La estructura, de canto encalado, cuenta con una pequeña pileta, con salidas a modo de caño en el interior de la cubierta, para llenar la pila mayor. El desagüe posee una especie de canal hecho de canto, que dirige el agua hacia una era. El acceso es a modo de rampa, con largos escalones. La estructura mide 13,30 por 8 m. en total.			

FOTOGRAFÍA



ESTADO DE CONSERVACION

NIVEL DE RIESGO

Bajo

ESTADO DE CONSERVACIÓN GENERAL

Bueno

INTERVENCIÓN RECOMENDADA

Restauración y reutilización. Acondicionamiento del entorno.

PRIORIDAD DE LA ACCIÓN RECOMENDADA

Sin especificar

DOCUMENTACIÓN

Inventario Patrimonio Etnográfico del T. M. de Yaiza. D.G.P.H., Cabildo Insular de Lanzarote, Unidad de Patrimonio Histórico-Artístico, 1996.

**PLAN GENERAL DE ORDENACIÓN DEL TÉRMINO MUNICIPAL DE YAIZA (LANZAROTE)
INVENTARIO DEL PATRIMONIO ETNOGRÁFICO**

JANUBIO I ET/35034/32

ID PLANO: 17

LOCALIZACIÓN			
ISLA	Lanzarote	MUNICIPIO	Yaiza
		LOCALIDAD	Casas de las Hoyas
FUNCIONALIDAD			
Económica			
CARACTERIZACIÓN			
USO ACTUAL			
Propio			
UBICACIÓN			
Desde el cruce de la carretera general Yaiza-Playa Blanca con la carretera a Los Hervideros, en el camino hacia las viviendas dispersas del Janubio.			
DATOS ETNOGRÁFICOS			
Área de actividad: Hidráulica			
Tipo de entidad: Acequia			
Antigüedad: s. XX			
DATOS CULTURALES			
Estructura de planta de tendencia rectangular, con brocal de piedra y pileta de piedra enfoscada de cal. Presenta muro de piedra seca. La estructura mide 9,50 por 4,75 m. El brocal mide 0,53 por 0,47 m. La altura de la estructura es irregular siendo la media de 0,60 m.			

FOTOGRAFÍA



ESTADO DE CONSERVACION

NIVEL DE RIESGO

Medio

ESTADO DE CONSERVACIÓN GENERAL

Regular

INTERVENCIÓN RECOMENDADA

Restauración y reutilización. Acondicionamiento del entorno.

PRIORIDAD DE LA ACCIÓN RECOMENDADA

Largo Plazo

DOCUMENTACIÓN

Inventario Patrimonio Etnográfico del T. M. de Yaiza. D.G.P.H., Cabildo Insular de Lanzarote, Unidad de Patrimonio Histórico-Artístico, 1996.

**PLAN GENERAL DE ORDENACIÓN DEL TÉRMINO MUNICIPAL DE YAIZA (LANZAROTE)
INVENTARIO DEL PATRIMONIO ETNOGRÁFICO**

JANUBIO II ET/35034/33

ID PLANO:

18

LOCALIZACIÓN			
ISLA	MUNICIPIO	LOCALIDAD	Casas de las Hoyas
Lanzarote	Yaiza		
FUNCIONALIDAD			
Económica			
CARACTERIZACIÓN			
USO ACTUAL			
Propio			
UBICACIÓN			
Desde el cruce de la carretera general Yaiza-Playa Blanca con la carretera a Los Hervideros, en el camino hacia las viviendas dispersas del Janubio.			
DATOS ETNOGRÁFICOS			
Área de actividad: Hidráulica			
Tipo de entidad: Acequia			
Antigüedad: s. XX			
DATOS CULTURALES			
Estructura de planta de tendencia rectangular, con escalera hasta el brocal de piedra, recientemente reparado con un encalado de cemento y puerta metálica nueva. La estructura mide 5 por 4,85 m. El brocal mide 0,64 por 0,44 m y la escalera presenta un ancho de 0, 55 m. La altura de la estructura es irregular siendo la media de 0, 60 m.			

FOTOGRAFÍA



ESTADO DE CONSERVACION

NIVEL DE RIESGO

Bajo

ESTADO DE CONSERVACIÓN GENERAL

Bueno

INTERVENCIÓN RECOMENDADA

Restauración y reutilización. Acondicionamiento del entorno.

PRIORIDAD DE LA ACCIÓN RECOMENDADA

Largo Plazo

DOCUMENTACIÓN

Inventario Patrimonio Etnográfico del T. M. de Yaiza. D.G.P.H., Cabildo Insular de Lanzarote, Unidad de Patrimonio Histórico-Artístico, 1996.

**PLAN GENERAL DE ORDENACIÓN DEL TÉRMINO MUNICIPAL DE YAIZA (LANZAROTE)
INVENTARIO DEL PATRIMONIO ETNOGRÁFICO**

JANUBIO III ET/35034/34

ID PLANO: 19

LOCALIZACIÓN			
ISLA	Lanzarote	MUNICIPIO	Yaiza
		LOCALIDAD	Casas de las Hoyas
FUNCIONALIDAD			
Económica			
CARACTERIZACIÓN			
USO ACTUAL			
Propio			
UBICACIÓN			
Desde el cruce de la carretera general Yaiza-Playa Blanca con la carretera a Los Hervideros, en el camino hacia las viviendas dispersas del Janubio.			
DATOS ETNOGRÁFICOS			
Área de actividad: Hidráulica			
Tipo de entidad: Acequia			
Antigüedad: s. XX			
DATOS CULTURALES			
Estructura de planta de tendencia rectangular, con brocal de piedra, de donde sale un canal hacia una pileta de piedra enfocada con cal. Existe otra pila de piedra labrada en una sola pieza. Los muros son de piedra seca y la cubierta de barro donde se observa que algunos de los arcos se encuentran un poco deteriorados. En el lado sur se sitúa una acogida con una entrada de 0,27 por 0,50 m.			

FOTOGRAFÍA



ESTADO DE CONSERVACION

NIVEL DE RIESGO

Medio

ESTADO DE CONSERVACIÓN GENERAL

Regular

INTERVENCIÓN RECOMENDADA

Restauración y reutilización. Acondicionamiento del entorno.

PRIORIDAD DE LA ACCIÓN RECOMENDADA

Largo Plazo

DOCUMENTACIÓN

Inventario Patrimonio Etnográfico del T. M. de Yaiza. D.G.P.H., Cabildo Insular de Lanzarote, Unidad de Patrimonio Histórico-Artístico, 1996.

**PLAN GENERAL DE ORDENACIÓN DEL TÉRMINO MUNICIPAL DE YAIZA (LANZAROTE)
INVENTARIO DEL PATRIMONIO ETNOGRÁFICO**

JANUBIO IV ET/35034/35

ID PLANO: 20

LOCALIZACIÓN			
ISLA	Lanzarote	MUNICIPIO	Yaiza
		LOCALIDAD	Casas de las Hoyas
FUNCIONALIDAD			
Económica			
CARACTERIZACIÓN			
USO ACTUAL			
Propio			
UBICACIÓN			
Desde el cruce de la carretera general Yaiza-Playa Blanca con la carretera a Los Hervideros, en el camino hacia las viviendas dispersas del Janubio.			
DATOS ETNOGRÁFICOS			
Área de actividad: Hidráulica			
Tipo de entidad: Acequia			
Antigüedad: s.			
DATOS CULTURALES			
Acequia de planta de tendencia rectangular, con brocal de piedra, y escalinata en su base. Presenta un muro de piedra seca y una estructura con unas dimensiones de 11,20 por 6,30 m. El brocal mide 0,67 por 0,51 m. La escalera presenta un ancho de 0,74 m.			

FOTOGRAFÍA



ESTADO DE CONSERVACION

NIVEL DE RIESGO

Bajo

ESTADO DE CONSERVACIÓN GENERAL

Bueno

INTERVENCIÓN RECOMENDADA

Restauración y reutilización. Acondicionamiento del entorno.

PRIORIDAD DE LA ACCIÓN RECOMENDADA

Largo Plazo

DOCUMENTACIÓN

Inventario Patrimonio Etnográfico del T. M. de Yaiza. D.G.P.H., Cabildo Insular de Lanzarote, Unidad de Patrimonio Histórico-Artístico, 1996.

**PLAN GENERAL DE ORDENACIÓN DEL TÉRMINO MUNICIPAL DE YAIZA (LANZAROTE)
INVENTARIO DEL PATRIMONIO ETNOGRÁFICO**

JANUBIO V ET/35034/36

ID PLANO: 21

LOCALIZACIÓN			
ISLA	MUNICIPIO	LOCALIDAD	
Lanzarote	Yaiza	Casas de Las Hoyas	
FUNCIONALIDAD			
Económica			
CARACTERIZACIÓN			
USO ACTUAL			
Propio			
UBICACIÓN			
Desde el cruce de la carretera general Yaiza-Playa Blanca con la carretera a Los Hervideros, en el camino hacia las viviendas dispersas del Janubio.			
DATOS ETNOGRÁFICOS			
Área de actividad: Hidráulica			
Tipo de entidad: Acequia			
Antigüedad: s. XX			
DATOS CULTURALES			
Estructura de planta de tendencia rectangular, con brocal de piedra, pileta adosada, pila grande adosada al muro, una coladera en cada uno de los dos extremos de piedra enfoscada con cal, escalera de seis peldaños de canto y muros enfoscados con cal de piedra vista. Cerca del brocal, en el muro, existe una abertura actualmente cerrada, que sirve para la limpieza de la misma.			

FOTOGRAFÍA



ESTADO DE CONSERVACION

NIVEL DE RIESGO

Bajo

ESTADO DE CONSERVACIÓN GENERAL

Bueno

INTERVENCIÓN RECOMENDADA

Restauración, reutilización y mantenimiento Acondicionamiento del entorno.

PRIORIDAD DE LA ACCIÓN RECOMENDADA

Largo Plazo

Insero en los límites del Sitio de Interés Científico del Janubio.

DOCUMENTACIÓN

Inventario Patrimonio Etnográfico del T. M. de Yaiza. D.G.P.H., Cabildo Insular de Lanzarote, Unidad de Patrimonio Histórico-Artístico, 1996.

**PLAN GENERAL DE ORDENACIÓN DEL TÉRMINO MUNICIPAL DE YAIZA (LANZAROTE)
INVENTARIO DEL PATRIMONIO ETNOGRÁFICO**


JANUBIO IV ET/35034/37

ID PLANO:

22

LOCALIZACIÓN			
ISLA	Lanzarote	MUNICIPIO	Yaiza
		LOCALIDAD	Casas de Las Hoyas
FUNCIONALIDAD			
Económica			
CARACTERIZACIÓN			
USO ACTUAL			
Propio			
UBICACIÓN			
La unidad se localiza en el antiguo trazado de la carretera Yaiza-Playa Blanca, en dirección al Golfo, cercano al cruce de la misma.			
DATOS ETNOGRÁFICOS			
Área de actividad: Hidráulica			
Tipo de entidad: Acequia			
Antigüedad: s. XX			
DATOS CULTURALES			
Estructura de planta de tendencia rectangular elaborada en piedra y barro, con brocal de piedra y pileta adosada al mismo desde la que sale un canal que desemboca en una gran pileta. Los muros son de piedra vista enfoscados con cal y esquinas rematadas con cantos y los techos de arcos de canto. Cuenta con una escalera de acceso y una acogida en el lateral SW.			

FOTOGRAFÍA



ESTADO DE CONSERVACION

NIVEL DE RIESGO

Bajo

ESTADO DE CONSERVACIÓN GENERAL

Bueno

INTERVENCIÓN RECOMENDADA

Restauración, reutilización y mantenimiento. Acondicionamiento del entorno.

PRIORIDAD DE LA ACCIÓN RECOMENDADA

Largo Plazo

Inserto en los límites del Sitio de Interés Científico del Janubio.

DOCUMENTACIÓN

Inventario Patrimonio Etnográfico del T. M. de Yaiza. D.G.P.H., Cabildo Insular de Lanzarote, Unidad de Patrimonio Histórico-Artístico, 1996.

**PLAN GENERAL DE ORDENACIÓN DEL TÉRMINO MUNICIPAL DE YAIZA (LANZAROTE)
INVENTARIO DEL PATRIMONIO ETNOGRÁFICO**

JANUBIO VII ET/35034/39

ID PLANO: 23

LOCALIZACIÓN		
ISLA	MUNICIPIO	LOCALIDAD
Lanzarote	Yaiza	
FUNCIONALIDAD		
Económica		
CARACTERIZACIÓN		
USO ACTUAL		
Propio		
UBICACIÓN		
La unidad se localiza en el antiguo trazado de la carretera Yaiza-Playa Blanca, en dirección al Golfo, cercano al cruce de la misma.		
DATOS ETNOGRÁFICOS		
Área de actividad: Hidráulica		
Tipo de entidad: Acequia		
Antigüedad: s. XX		
DATOS CULTURALES		
Estructura de planta de tendencia rectangular, con pila que sirve de acceso al brocal. Entre la pila y el brocal existe un hueco por donde vierte el agua a la pila, que es de piedra enfoscada con cal. Presenta un hueco de acceso al interior del aljibe para su limpieza, aunque actualmente se encuentra tapiado. El brocal se sitúa a nivel de cubierta y es de arenisca al igual que los arcos de la techumbre. Los muros son de piedra enfoscados con cal. Se trata del primer aljibe encontrado con estas características.		

FOTOGRAFÍA



ESTADO DE CONSERVACION

NIVEL DE RIESGO

Bajo

ESTADO DE CONSERVACIÓN GENERAL

Bueno

INTERVENCIÓN RECOMENDADA

Restauración y reutilización. Acondicionamiento del entorno.

PRIORIDAD DE LA ACCIÓN RECOMENDADA

Largo Plazo

Inserto en los límites del Sitio de Interés Científico del Janubio.

DOCUMENTACIÓN

Inventario Patrimonio Etnográfico del T. M. de Yaiza. D.G.P.H., Cabildo Insular de Lanzarote, Unidad de Patrimonio Histórico-Artístico, 1996.

LOCALIZACIÓN			
ISLA	Lanzarote	MUNICIPIO	Yaiza
		LOCALIDAD	Montaña de el Cabo
FUNCIONALIDAD			
Económica			
CARACTERIZACIÓN			
USO ACTUAL			
Sin especificar			
UBICACIÓN			
La unidad se localiza en la margen izquierda de la carretera de que une Yaiza-La Degollada, en el propio núcleo de Casas de la Degollada.			
DATOS ETNOGRÁFICOS			
Área de actividad: Hidráulica			
Tipo de entidad: Aljibe			
Antigüedad: Sin determinar			
DATOS CULTURALES			
Estructura de planta de tendencia rectangular de 9,15 por 5,50 mts. con coladera y pileta. Se accede al brocal por escaleras. Tiene un cuarto de motor, de nueva construcción, adosado al aljibe.			

FOTOGRAFÍA



ESTADO DE CONSERVACION

NIVEL DE RIESGO

Bajo

ESTADO DE CONSERVACIÓN GENERAL

Bueno

INTERVENCIÓN RECOMENDADA

Consolidación y rehabilitación. Limpieza, retirada del chinchorro y acondicionamiento del entorno. Integrar el cuarto del motor.

PRIORIDAD DE LA ACCIÓN RECOMENDADA

Sin especificar

DOCUMENTACIÓN

Inventario Patrimonio Etnográfico del T. M. de Yaiza. D.G.P.H., Cabildo Insular de Lanzarote, Unidad de Patrimonio Histórico-Artístico, 1996.

**PLAN GENERAL DE ORDENACIÓN DEL TÉRMINO MUNICIPAL DE YAIZA (LANZAROTE)
INVENTARIO DEL PATRIMONIO ETNOGRÁFICO**

LA DEGOLLADA II ET/35034/

ID PLANO: 25

LOCALIZACIÓN			
ISLA	Lanzarote	MUNICIPIO	Yaiza
		LOCALIDAD	Montaña de el Cabo
FUNCIONALIDAD			
Económica			
CARACTERIZACIÓN			
USO ACTUAL			
Sin especificar			
UBICACIÓN			
La unidad se localiza a orillas de la carretera de que une Yaiza-La Degollada, en el propio núcleo de Casas de la Degollada.			
DATOS ETNOGRÁFICOS			
Área de actividad: Hidráulica			
Tipo de entidad: Aljibe			
Antigüedad: Sin determinar			
DATOS CULTURALES			
Aljibe de planta de tendencia rectangular, cuenta con pileta de piedra encalada, otra pileta de pequeñas dimensiones con una de sus paredes adosada a la base del muro principal. Así mismo está rematado en la cubierta, con un muro de piedra seca. La estructura sobresale de la superficie del terreno unos 0,58 mts. como término medio.			

FOTOGRAFÍA



ESTADO DE CONSERVACION

NIVEL DE RIESGO

Medio

ESTADO DE CONSERVACIÓN GENERAL

Regular

INTERVENCIÓN RECOMENDADA

Consolidación, restauración y reutilización.

PRIORIDAD DE LA ACCIÓN RECOMENDADA

Sin especificar

DOCUMENTACIÓN

Inventario Patrimonio Etnográfico del T. M. de Yaiza. D.G.P.H., Cabildo Insular de Lanzarote, Unidad de Patrimonio Histórico-Artístico, 1996.

LOCALIZACIÓN			
ISLA	MUNICIPIO	LOCALIDAD	
Lanzarote	Yaiza	Montaña de el Cabo	
FUNCIONALIDAD			
Económica			
CARACTERIZACIÓN			
USO ACTUAL			
Sin determinar			
UBICACIÓN			
La unidad se localiza en la margen izquierda de la carretera de que une Yaiza-La Degollada, en el propio núcleo de Casas de la Degollada.			
DATOS ETNOGRÁFICOS			
Área de actividad: Hidráulica			
Tipo de entidad: Aljibe			
Antigüedad: Sin determinar			
DATOS CULTURALES			
Estructura de planta de tendencia rectangular con pileta, acogida y una pequeña pileta para llenar la pileta mayor, que se comunican por medio de un caño interior. Asimismo cuenta con brocal de canto, coladera en el lateral W y escaleras de acceso, aunque teniendo en cuenta que el primer escalón se encuentra a 1,26 mts. de altura, es de suponer que existía una escalera de madera.			

FOTOGRAFÍA



ESTADO DE CONSERVACION

NIVEL DE RIESGO

Medio

ESTADO DE CONSERVACIÓN GENERAL

Regular

INTERVENCIÓN RECOMENDADA

Consolidación, restauración y rehabilitación.

PRIORIDAD DE LA ACCIÓN RECOMENDADA

Sin especificar

DOCUMENTACIÓN

Inventario Patrimonio Etnográfico del T. M. de Yaiza. D.G.P.H., Cabildo Insular de Lanzarote, Unidad de Patrimonio Histórico-Artístico, 1996.

**PLAN GENERAL DE ORDENACIÓN DEL TÉRMINO MUNICIPAL DE YAIZA (LANZAROTE)
INVENTARIO DEL PATRIMONIO ETNOGRÁFICO**

LA DEGOLLADA IV ET/35034/

ID PLANO:

27

LOCALIZACIÓN			
ISLA	MUNICIPIO	YAIZA	LOCALIDAD
Lanzarote	Yaiza	Yaiza	Montaña de el Cabo
FUNCIONALIDAD			
Económica			
CARACTERIZACIÓN			
USO ACTUAL			
Sin especificar			
UBICACIÓN			
La unidad se localiza en la margen izquierda de la carretera de que une Yaiza-La Degollada, en el propio núcleo de Casas de la Degollada.			
DATOS ETNOGRÁFICOS			
Área de actividad: Hidráulica			
Tipo de entidad: Aljibe			
Antigüedad: Sin especificar			
DATOS CULTURALES			
Estructura de planta de tendencia rectangular, con muro de piedra seca, arena y cal, rematada en algunos puntos con cemento. Cuenta con arcos de piedra y huerto en la cubierta. Se encuentra adosado a otro aljibe. Posee un hueco donde hubo una pila de piedra.			

FOTOGRAFÍA



ESTADO DE CONSERVACION

NIVEL DE RIESGO

Medio

ESTADO DE CONSERVACIÓN GENERAL

Regular

INTERVENCIÓN RECOMENDADA

Restauración y rehabilitación. Acondicionamiento del entorno

PRIORIDAD DE LA ACCIÓN RECOMENDADA

Sin especificar

DOCUMENTACIÓN

Inventario Patrimonio Etnográfico del T. M. de Yaiza. D.G.P.H., Cabildo Insular de Lanzarote, Unidad de Patrimonio Histórico-Artístico, 1996.

LOCALIZACIÓN			
ISLA	Lanzarote	MUNICIPIO	Yaiza
		LOCALIDAD	Montaña de el Cabo
FUNCIONALIDAD			
Económica			
CARACTERIZACIÓN			
USO ACTUAL			
Sin especificar			
UBICACIÓN			
La unidad se localiza en la margen izquierda de la carretera de que une Yaiza-La Degollada, en el propio núcleo de Casas de la Degollada.			
DATOS ETNOGRÁFICOS			
Área de actividad: Hidráulica			
Tipo de entidad: Aljibe			
Antigüedad: Sin determinar			
DATOS CULTURALES			
Estructura de planta de tendencia rectangular con muros de piedra seca y enfoscada con coladera y acceso al brocal por escalera. La cubierta es de barro y arcos de piedra.			

FOTOGRAFÍA



ESTADO DE CONSERVACION

NIVEL DE RIESGO

Medio

ESTADO DE CONSERVACIÓN GENERAL

Regular

INTERVENCIÓN RECOMENDADA

Restauración y rehabilitación. Acondicionamiento del entorno

PRIORIDAD DE LA ACCIÓN RECOMENDADA

Sin especificar

DOCUMENTACIÓN

Inventario Patrimonio Etnográfico del T. M. de Yaiza. D.G.P.H., Cabildo Insular de Lanzarote, Unidad de Patrimonio Histórico-Artístico, 1996.

**PLAN GENERAL DE ORDENACIÓN DEL TÉRMINO MUNICIPAL DE YAIZA (LANZAROTE)
INVENTARIO DEL PATRIMONIO ETNOGRÁFICO**

LA GERIA I ET/35034/81

ID PLANO: 29

LOCALIZACIÓN			
ISLA	MUNICIPIO	YAIZA	LOCALIDAD
Lanzarote	Yaiza	Yaiza	Caldera Gáida
FUNCIONALIDAD			
Económica			
CARACTERIZACIÓN			
USO ACTUAL			
Propio			
UBICACIÓN			
Al pie de la Caldera Gáida.			
DATOS ETNOGRÁFICOS			
Área de actividad: Hidráulica			
Tipo de entidad: Acequia			
Antigüedad: s. XX			
DATOS CULTURALES			
Estructura de planta de tendencia rectangular, elaborada con piedras, cantos y mortero de cal. Cuenta con un acceso, situado en la parte central, escaleras y puerta. Posee pilas y abrevadero y varios brocales, con polea para facilitar la subida del agua en baldes. A la derecha de la construcción, existe una pileta que recoge el agua de la acogida y la transporta a unos 20 m a otra pileta.			

FOTOGRAFÍA



ESTADO DE CONSERVACION

NIVEL DE RIESGO

Sin especificar

ESTADO DE CONSERVACIÓN GENERAL

Bueno

INTERVENCIÓN RECOMENDADA

Consolidación y reutilización. Acondicionamiento de entorno.

PRIORIDAD DE LA ACCIÓN RECOMENDADA

Sin especificar

DOCUMENTACIÓN

Inventario Patrimonio Etnográfico del T. M. de Yaiza. D.G.P.H., Cabildo Insular de Lanzarote, Unidad de Patrimonio Histórico-Artístico, 1996.

**PLAN GENERAL DE ORDENACIÓN DEL TÉRMINO MUNICIPAL DE YAIZA (LANZAROTE)
INVENTARIO DEL PATRIMONIO ETNOGRÁFICO**

LAS BREÑAS I ET/35034/41

ID PLANO: 30

LOCALIZACIÓN			
ISLA	Lanzarote	MUNICIPIO	Yaiza
		LOCALIDAD	Las Peñitas
FUNCIONALIDAD			
Económica			
CARACTERIZACIÓN			
USO ACTUAL			
Propio			
UBICACIÓN			
Antigua carretera de Yaiza a Playa Blanca, cercana a la zona de Las Peñitas.			
DATOS ETNOGRÁFICOS			
Área de actividad: Hidráulica			
Tipo de entidad: Acequia			
Antigüedad: s. XX			
DATOS CULTURALES			
Estructura de planta de tendencia rectangular, con muros y cubiertas de piedra seca. En el sitio donde se encontraba el brocal existe un gran hueco entre dos de los arcos que sostiene la techumbre. Una de las piedras del arco tiene perforado un agujero supuestamente para tapan el brocal. El interior y el pavimento están realizados en piedra y tierra. La estructura mide 9,90 por 7,20 m			

FOTOGRAFÍA



ESTADO DE CONSERVACION

NIVEL DE RIESGO

Alto

ESTADO DE CONSERVACIÓN GENERAL

Malo

INTERVENCIÓN RECOMENDADA

Registro

PRIORIDAD DE LA ACCIÓN RECOMENDADA

Medio Plazo

DOCUMENTACIÓN

Inventario Patrimonio Etnográfico del T. M. de Yaiza. D.G.P.H., Cabildo Insular de Lanzarote, Unidad de Patrimonio Histórico-Artístico, 1996.

**PLAN GENERAL DE ORDENACIÓN DEL TÉRMINO MUNICIPAL DE YAIZA (LANZAROTE)
INVENTARIO DEL PATRIMONIO ETNOGRÁFICO**

LAS BREÑAS II ET/35034/47

ID PLANO:

31

LOCALIZACIÓN			
ISLA	Lanzarote	MUNICIPIO	Yaiza
		LOCALIDAD	Cortijo La Mareta
FUNCIONALIDAD			
Económica			
CARACTERIZACIÓN			
USO ACTUAL			
Propio			
UBICACIÓN			
Camino al Cortijo			
DATOS ETNOGRÁFICOS			
Área de actividad: Hidráulica			
Tipo de entidad: Acequia			
Antigüedad: s. XX			
DATOS CULTURALES			
Acequia de planta de tendencia rectangular, con muros de piedra seca; brocal de piedra, y cubierta de piedra con los arcos que la sostiene, al descubierto. La estructura mide 12,30 por 7,40 m.			

FOTOGRAFÍA



ESTADO DE CONSERVACION

NIVEL DE RIESGO

Medio

ESTADO DE CONSERVACIÓN GENERAL

Regular

INTERVENCIÓN RECOMENDADA

Restauración. Acondicionamiento del entorno.

PRIORIDAD DE LA ACCIÓN RECOMENDADA

Medio Plazo

DOCUMENTACIÓN

Inventario Patrimonio Etnográfico del T. M. de Yaiza. D.G.P.H., Cabildo Insular de Lanzarote, Unidad de Patrimonio Histórico-Artístico, 1996.

**PLAN GENERAL DE ORDENACIÓN DEL TÉRMINO MUNICIPAL DE YAIZA (LANZAROTE)
INVENTARIO DEL PATRIMONIO ETNOGRÁFICO**

LAS BREÑAS III ET/35034/52

ID PLANO: 32

LOCALIZACIÓN			
ISLA	MUNICIPIO	YAIZA	LOCALIDAD
Lanzarote	Yaiza	Cortijo La Mareta	
FUNCIONALIDAD			
Económica			
CARACTERIZACIÓN			
USO ACTUAL			
Propio			
UBICACIÓN			
Camino del Cortijo a 150 m antes del mismo y al borde del camino.			
DATOS ETNOGRÁFICOS			
Área de actividad: Hidráulica			
Tipo de entidad: Acequia			
Antigüedad: s. XX			
DATOS CULTURALES			
Estructura de planta de tendencia rectangular, de 13,55 por 8,40 m., realizada con muros de piedra seca y barro, cubierta de barro y arcos de piedra y pavimento de barro y piedra.			

FOTOGRAFÍA



ESTADO DE CONSERVACION

NIVEL DE RIESGO

Medio

ESTADO DE CONSERVACIÓN GENERAL

Regular

INTERVENCIÓN RECOMENDADA

Restauración y reutilización. Acondicionamiento del entorno.

PRIORIDAD DE LA ACCIÓN RECOMENDADA

Medio Plazo

DOCUMENTACIÓN

Inventario Patrimonio Etnográfico del T. M. de Yaiza. D.G.P.H., Cabildo Insular de Lanzarote, Unidad de Patrimonio Histórico-Artístico, 1996.

**PLAN GENERAL DE ORDENACIÓN DEL TÉRMINO MUNICIPAL DE YAIZA (LANZAROTE)
INVENTARIO DEL PATRIMONIO ETNOGRÁFICO**

LAS BREÑAS IV ET/35034/53

ID PLANO:

33

LOCALIZACIÓN			
ISLA	MUNICIPIO	YAIZA	LOCALIDAD
Lanzarote	Yaiza	Yaiza	Cortijo La Marena
FUNCIONALIDAD			
Económica			
CARACTERIZACIÓN			
USO ACTUAL			
Propio			
UBICACIÓN			
Camino del Cortijo al borde del camino. Cortijo La Marena			
DATOS ETNOGRÁFICOS			
Área de actividad: Hidráulica			
Tipo de entidad: Acequia			
Antigüedad: s. XX			
DATOS CULTURALES			
Estructura de planta de tendencia rectangular, con brocal, muros de piedra seca, cubierta de barro y pavimento de piedra y tierra. Parte de algunos arcos se encuentran al descubierto. La estructura mide 16,40 por 8,75 m. El entorno es zona de aguadas.			

FOTOGRAFÍA



ESTADO DE CONSERVACION

NIVEL DE RIESGO

Medio

ESTADO DE CONSERVACIÓN GENERAL

Malo

INTERVENCIÓN RECOMENDADA

Restauración. Acondicionamiento del entorno

PRIORIDAD DE LA ACCIÓN RECOMENDADA

Medio Plazo

DOCUMENTACIÓN

Inventario Patrimonio Etnográfico del T. M. de Yaiza. D.G.P.H., Cabildo Insular de Lanzarote, Unidad de Patrimonio Histórico-Artístico, 1996.

LOCALIZACIÓN			
ISLA	MUNICIPIO	YAIZA	LOCALIDAD
Lanzarote	Yaiza	Yaiza	Las Breñas
FUNCIONALIDAD			
Económica			
CARACTERIZACIÓN			
USO ACTUAL			
Propio			
UBICACIÓN			
La unidad se localiza en el propio núcleo de Las Breñas			
DATOS ETNOGRÁFICOS			
Área de actividad: Hidráulica			
Tipo de entidad: Acequia			
Antigüedad: s. XX			
DATOS CULTURALES			
Estructura de planta de tendencia rectangular, con muros de piedra seca, en ciertos puntos derruidos. Conserva una acogida, las cubiertas de piedra y techumbres de arcos de piedra, dos de los cuales están caídos. Se encuentra junto a un aljibe de nueva construcción. No conserva brocal. El entorno es de suelos agrícolas rejuvenecidos por emisiones más modernas.			

FOTOGRAFÍA



ESTADO DE CONSERVACION

NIVEL DE RIESGO

Medio

ESTADO DE CONSERVACIÓN GENERAL

Regular

INTERVENCIÓN RECOMENDADA

Registro

PRIORIDAD DE LA ACCIÓN RECOMENDADA

Sin especificar

DOCUMENTACIÓN

Inventario Patrimonio Etnográfico del T. M. de Yaiza. D.G.P.H., Cabildo Insular de Lanzarote, Unidad de Patrimonio Histórico-Artístico, 1996.

LOCALIZACIÓN			
ISLA	Lanzarote	MUNICIPIO	Yaiza
		LOCALIDAD	Llanos de la Calera
FUNCIONALIDAD			
Económica			
CARACTERIZACIÓN			
USO ACTUAL			
Propio			
UBICACIÓN			
La unidad se localiza al borde de la carretera que une el Janubio con Las Breñas, en el malpaís de La Atalaya.			
DATOS ETNOGRÁFICOS			
Área de actividad: Hidráulica			
Tipo de entidad: Acequia			
Antigüedad: s. XX			
DATOS CULTURALES			
Estructura de planta de tendencia rectangular, con muros de piedra y argamasa, rematados en las esquinas con cantos de arenisca. Cuenta con brocal de arenisca desde el que parte un pequeño canal que desemboca en un muro donde posiblemente estuviera una pila, escalera de acceso al brocal, cubierta de ripio, La altura del edificio es irregular, siendo la medida de 1 m.			

FOTOGRAFÍA



ESTADO DE CONSERVACION

NIVEL DE RIESGO

Bajo

ESTADO DE CONSERVACIÓN GENERAL

Bueno

INTERVENCIÓN RECOMENDADA

Restauración y reutilización. Acondicionamiento del entorno.

PRIORIDAD DE LA ACCIÓN RECOMENDADA

Sin especificar

DOCUMENTACIÓN

Inventario Patrimonio Etnográfico del T. M. de Yaiza. D.G.P.H., Cabildo Insular de Lanzarote, Unidad de Patrimonio Histórico-Artístico, 1996.

**PLAN GENERAL DE ORDENACIÓN DEL TÉRMINO MUNICIPAL DE YAIZA (LANZAROTE)
INVENTARIO DEL PATRIMONIO ETNOGRÁFICO**

LAS BREÑAS VI ET/35034/70

ID PLANO: 36

LOCALIZACIÓN			
ISLA	Lanzarote	MUNICIPIO	Yaiza
		LOCALIDAD	Llanos de la Calera
FUNCIONALIDAD			
Económica			
CARACTERIZACIÓN			
USO ACTUAL			
Propio			
UBICACIÓN			
La unidad se localiza al borde de la carretera que une el Janubio con Las Breñas, en el malpaís de La Atalaya.			
DATOS ETNOGRÁFICOS			
Área de actividad: Hidráulica			
Tipo de entidad: Acequia			
Antigüedad: s. XX			
DATOS CULTURALES			
Estructura de planta de tendencia rectangular, con brocal de piedra al que se accede por medio de una rampa, y en el que se encuentra una pila de reciente factura, en cemento. Muros de piedra seca, cubierta de piedra y barro y techos de arcos de piedra. La altura del edificio varía, adaptándose al desnivel del terreno de tal modo que el extremo NE. se encuentra a nivel de superficie.			

FOTOGRAFÍA



ESTADO DE CONSERVACION

NIVEL DE RIESGO

Medio

ESTADO DE CONSERVACIÓN GENERAL

Regular

INTERVENCIÓN RECOMENDADA

Restauración y reutilización. Acondicionamiento del entorno.

PRIORIDAD DE LA ACCIÓN RECOMENDADA

Sin especificar

DOCUMENTACIÓN

Inventario Patrimonio Etnográfico del T. M. de Yaiza. D.G.P.H., Cabildo Insular de Lanzarote, Unidad de Patrimonio Histórico-Artístico, 1996.

LOCALIZACIÓN			
ISLA	Lanzarote	MUNICIPIO	Yaiza
		LOCALIDAD	Las Breñas
FUNCIONALIDAD			
Económica			
CARACTERIZACIÓN			
USO ACTUAL			
Propio			
UBICACIÓN			
La unidad se localiza en el propio núcleo de Las Breñas			
DATOS ETNOGRÁFICOS			
Área de actividad: Hidráulica			
Tipo de entidad: Acequia			
Antigüedad: s. XX			
DATOS CULTURALES			
Estructura de planta de tendencia rectangular, con brocal de piedra a nivel de cubierta, muros de piedra seca, cubierta de piedra y rampa de acceso al brocal. Aljibe mayor adosado a la misma aljibe en uso. La estructura mide 5,80 por 7,40 m. El brocal mide 0,60 por 0,50 m y la rampa 0,40 por 0,50 m. La altura varía siendo la media de 1 m. Entorno es de suelos marrones rejuvenecidos y pedregosos. Paisaje agrícola y ganadero.			

FOTOGRAFÍA



ESTADO DE CONSERVACION

NIVEL DE RIESGO

Medio

ESTADO DE CONSERVACIÓN GENERAL

Regular

INTERVENCIÓN RECOMENDADA

Restauración y reutilización. Acondicionamiento del entorno.

PRIORIDAD DE LA ACCIÓN RECOMENDADA

Sin determinar

DOCUMENTACIÓN

Inventario Patrimonio Etnográfico del T. M. de Yaiza. D.G.P.H., Cabildo Insular de Lanzarote, Unidad de Patrimonio Histórico-Artístico, 1996.

**PLAN GENERAL DE ORDENACIÓN DEL TÉRMINO MUNICIPAL DE YAIZA (LANZAROTE)
INVENTARIO DEL PATRIMONIO ETNOGRÁFICO**

LAS BREÑAS VIII ET/35034/72

ID PLANO:

38

LOCALIZACIÓN			
ISLA	Lanzarote	MUNICIPIO	Yaiza
		LOCALIDAD	Las Breñas
FUNCIONALIDAD			
Económica			
CARACTERIZACIÓN			
USO ACTUAL			
Propio			
UBICACIÓN			
La unidad se localiza en el propio núcleo de Las Breñas			
DATOS ETNOGRÁFICOS			
Área de actividad: Hidráulica			
Tipo de entidad: Acequia			
Antigüedad: s. XX			
DATOS CULTURALES			
Estructura de planta de tendencia rectangular, con brocal de piedra, una pequeña rampa de acceso. Muros de piedra seca cubiertos de barro y techos de arcos de piedra. En la parte posterior hay, adosado, otro pequeño aljibe. Cuenta asimismo con una acogida situada en el lateral W. Paisaje agrario abandonado.			

FOTOGRAFÍA



ESTADO DE CONSERVACION

NIVEL DE RIESGO

Medio

ESTADO DE CONSERVACIÓN GENERAL

Regular

INTERVENCIÓN RECOMENDADA

Restauración y reutilización. Acondicionamiento del entorno.

PRIORIDAD DE LA ACCIÓN RECOMENDADA

Sin especificar

DOCUMENTACIÓN

Inventario Patrimonio Etnográfico del T. M. de Yaiza. D.G.P.H., Cabildo Insular de Lanzarote, Unidad de Patrimonio Histórico-Artístico, 1996.

**PLAN GENERAL DE ORDENACIÓN DEL TÉRMINO MUNICIPAL DE YAIZA (LANZAROTE)
INVENTARIO DEL PATRIMONIO ETNOGRÁFICO**

LAS BREÑAS X ET/35034/74

ID PLANO: 39

LOCALIZACIÓN			
ISLA	MUNICIPIO	YAIZA	LOCALIDAD
Lanzarote	Yaiza	Yaiza	Las Breñas
FUNCIONALIDAD			
Económica			
CARACTERIZACIÓN			
USO ACTUAL			
Propio			
UBICACIÓN			
La unidad se localiza en el propio núcleo de Las Breñas			
DATOS ETNOGRÁFICOS			
Área de actividad: Hidráulica			
Tipo de entidad: Acequia			
Antigüedad: s. XX			
DATOS CULTURALES			
Estructura de planta de tendencia rectangular, con brocal encajado y pintado de blanco y canal de acogida proveniente del camino hasta el aljibe, cuya primera parte es de piedra seca y la segunda de piedra enfoscada de cal en su interior. Las cubiertas son de rofe y ripio, muros de piedra seca y arcos de canto. Existe una escalera de dos peldaños para acceder a la cubierta.			

FOTOGRAFÍA



ESTADO DE CONSERVACION

NIVEL DE RIESGO

Bajo

ESTADO DE CONSERVACIÓN GENERAL

Bueno

INTERVENCIÓN RECOMENDADA

Restauración y reutilización. Acondicionamiento del entorno.

PRIORIDAD DE LA ACCIÓN RECOMENDADA

Sin especificar

DOCUMENTACIÓN

Inventario Patrimonio Etnográfico del T. M. de Yaiza. D.G.P.H., Cabildo Insular de Lanzarote, Unidad de Patrimonio Histórico-Artístico, 1996.

**PLAN GENERAL DE ORDENACIÓN DEL TÉRMINO MUNICIPAL DE YAIZA (LANZAROTE)
INVENTARIO DEL PATRIMONIO ETNOGRÁFICO**

LAS BREÑAS XI ET/35034/75

ID PLANO: 40

LOCALIZACIÓN			
ISLA	Lanzarote	MUNICIPIO	Yaiza
		LOCALIDAD	Cortijo La Mareta
FUNCIONALIDAD			
Económica			
CARACTERIZACIÓN			
USO ACTUAL			
Propio			
UBICACIÓN			
La Unidad se encuentra en el Camino Cortijo de La Punta, en la carretera Yaiza-Playa Blanca.			
DATOS ETNOGRÁFICOS			
Área de actividad: Hidráulica			
Tipo de entidad: Acequia			
Antigüedad: s. XX			
DATOS CULTURALES			
Estructura de planta de tendencia rectangular de 7,40 por 9,90 m, con muros de piedra seca; brocal de piedra; cubierta de canto, piedra y barro y con algunos de los arcos que sustentan la techumbre, al descubierto. Las piedras del borde del muro se encuentran semilabradas. Cuenta con acogida, en la parte trasera y con dos pilas, una, dentro de la propia estructura y la segunda, construida en el muro, fuera del cuerpo del aljibe; ambas son de piedra enfoscadas de cal.			

FOTOGRAFÍA



ESTADO DE CONSERVACION

NIVEL DE RIESGO

Bajo

ESTADO DE CONSERVACIÓN GENERAL

Bueno

INTERVENCIÓN RECOMENDADA

Restauración y reutilización. Acondicionamiento del entorno.

PRIORIDAD DE LA ACCIÓN RECOMENDADA

Sin especificar

DOCUMENTACIÓN

Inventario Patrimonio Etnográfico del T. M. de Yaiza. D.G.P.H., Cabildo Insular de Lanzarote, Unidad de Patrimonio Histórico-Artístico, 1996.

LOCALIZACIÓN			
ISLA	MUNICIPIO	YAIZA	LOCALIDAD
Lanzarote	Yaiza	Cortijo La Mareta	
FUNCIONALIDAD			
Económica			
CARACTERIZACIÓN			
USO ACTUAL			
Propio			
UBICACIÓN			
Antigua ctra. Yaiza Playa Blanca, al borde de la carretera, en su margen derecha.			
DATOS ETNOGRÁFICOS			
Área de actividad: Hidráulica			
Tipo de entidad: Acequia			
Antigüedad: s. XX			
DATOS CULTURALES			
Estructura de planta de tendencia rectangular, de 5,85 por 6,75 m, con brocal de piedra y pequeña acogida. Los muros son de piedra seca y la cubierta de piedra y barro, mayoritariamente desprovisto de él por pérdida, quedando al descubierto los arcos que la sustentan. El interior y el pavimento son de piedra, arena y cal.			

FOTOGRAFÍA



ESTADO DE CONSERVACION

NIVEL DE RIESGO

Bajo

ESTADO DE CONSERVACIÓN GENERAL

Bueno

INTERVENCIÓN RECOMENDADA

Restauración y reutilización. Acondicionamiento del entorno.

PRIORIDAD DE LA ACCIÓN RECOMENDADA

Sin especificar

DOCUMENTACIÓN

Inventario Patrimonio Etnográfico del T. M. de Yaiza. D.G.P.H., Cabildo Insular de Lanzarote, Unidad de Patrimonio Histórico-Artístico, 1996.

**PLAN GENERAL DE ORDENACIÓN DEL TÉRMINO MUNICIPAL DE YAIZA (LANZAROTE)
INVENTARIO DEL PATRIMONIO ETNOGRÁFICO**

LAS BREÑAS XIII ET/35034/77

ID PLANO:

42

LOCALIZACIÓN			
ISLA	Lanzarote	MUNICIPIO	Yaiza
		LOCALIDAD	Cortijo La Mareta
FUNCIONALIDAD			
Económica			
CARACTERIZACIÓN			
USO ACTUAL			
Propio			
UBICACIÓN			
Camino del Cortijo al borde del camino.			
DATOS ETNOGRÁFICOS			
Área de actividad: Hidráulica			
Tipo de entidad: Acequia			
Antigüedad: s. XX			
DATOS CULTURALES			
Pozo de tendencia circular, de piedra y argamasa que recubre la perforación. La estructura tiene un diámetro de 1,90 m. Una empalizada de madera protege la boca del pozo que se encuentra a ras de suelo.			

FOTOGRAFÍA



ESTADO DE CONSERVACION

NIVEL DE RIESGO

Bajo

ESTADO DE CONSERVACIÓN GENERAL

Bueno

INTERVENCIÓN RECOMENDADA

Medidas de seguridad apropiadas

PRIORIDAD DE LA ACCIÓN RECOMENDADA

Sin especificar

DOCUMENTACIÓN

Inventario Patrimonio Etnográfico del T. M. de Yaiza. D.G.P.H., Cabildo Insular de Lanzarote, Unidad de Patrimonio Histórico-Artístico, 1996.

**PLAN GENERAL DE ORDENACIÓN DEL TÉRMINO MUNICIPAL DE YAIZA (LANZAROTE)
INVENTARIO DEL PATRIMONIO ETNOGRÁFICO**

LAS BREÑAS XIV ET/35034/78

ID PLANO: 43

LOCALIZACIÓN			
ISLA	Lanzarote	MUNICIPIO	Yaiza
		LOCALIDAD	Cortijo La Mareta
FUNCIONALIDAD			
Económica			
CARACTERIZACIÓN			
USO ACTUAL			
Propio			
UBICACIÓN			
Camino del Cortijo al borde del camino.			
DATOS ETNOGRÁFICOS			
Área de actividad: Hidráulica			
Tipo de entidad: Acequia			
Antigüedad: s. XX			
DATOS CULTURALES			
Estructura de planta de tendencia rectangular de 12,05 por 5,16 m			
En las paredes interiores y el pavimento puede observarse el trabajo de recubrimiento, con una primera hilada de piedra cogida con argamasa, un segundo tramo con capa de cal e incrustaciones de ripio, y el tercer tramo con enfoscado de cal completamente liso. Conserva parte del muro exterior, de piedra seca y tres arcos del techo En la esquina NW hay una escalera que da al interior del aljibe, para facilitar su limpieza y conservación, de piedra y cal.			

FOTOGRAFÍA



ESTADO DE CONSERVACION

NIVEL DE RIESGO

Medio

ESTADO DE CONSERVACIÓN GENERAL

Bueno

INTERVENCIÓN RECOMENDADA

Consolidación y reutilización. Medidas de seguridad.


PRIORIDAD DE LA ACCIÓN RECOMENDADA

Sin especificar

DOCUMENTACIÓN

Inventario Patrimonio Etnográfico del T. M. de Yaiza. D.G.P.H., Cabildo Insular de Lanzarote, Unidad de Patrimonio Histórico-Artístico, 1996.

LOCALIZACIÓN			
ISLA	MUNICIPIO	YAIZA	LOCALIDAD
Lanzarote	Yaiza	Yaiza	Casas de Femés
FUNCIONALIDAD			
Económica			
CARACTERIZACIÓN			
USO ACTUAL			
En uso, aunque semiabandonado.			
UBICACIÓN			
La unidad se localiza en Las Casas de Femés, a orillas de la carretera que une Uga con Femés, cercana a Caldera Riscada.			
DATOS ETNOGRÁFICOS			
Área de actividad: Hidráulica			
Tipo de entidad: Aljibe			
Antigüedad: Sin determinar			
DATOS CULTURALES			
Elemento aislado con vivienda, se trata de una estructura, de planta de tendencia rectangular, que cuenta con brocal de piedra, escalera, de acceso, de canto y piedra, arcos de canto, cubierta de enarenado y con acogida encalada. Las dimensiones del aljibe son medianas con esquinas redondeadas.			

FOTOGRAFÍA

ESTADO DE CONSERVACION
NIVEL DE RIESGO
Medio
ESTADO DE CONSERVACIÓN GENERAL
Regular
INTERVENCIÓN RECOMENDADA
Restauración conservación y reutilización.
PRIORIDAD DE LA ACCIÓN RECOMENDADA
Sin especificar
DOCUMENTACIÓN
Inventario Patrimonio Etnográfico del T. M. de Yaiza. D.G.P.H., Cabildo Insular de Lanzarote, Unidad de Patrimonio Histórico-Artístico, 1996.

**PLAN GENERAL DE ORDENACIÓN DEL TÉRMINO MUNICIPAL DE YAIZA (LANZAROTE)
INVENTARIO DEL PATRIMONIO ETNOGRÁFICO**

LAS CASITAS II ET/35034/40

ID PLANO: 45

LOCALIZACIÓN			
ISLA	Lanzarote	MUNICIPIO	Yaiza
		LOCALIDAD	Femés
FUNCIONALIDAD			
Económica			
CARACTERIZACIÓN			
USO ACTUAL			
Sin especificar			
UBICACIÓN			
Entrada de Femés a Las Casitas, próximo al colegio, en la ladera de la montaña.			
DATOS ETNOGRÁFICOS			
Área de actividad: Hidráulica			
Tipo de entidad: Aljibe			
Antigüedad: Sin determinar			
DATOS CULTURALES			
Estructura de planta rectangular que se encuentra a ras del terreno, realizada en piedra, canto y cal. Cuenta con brocal de piedra; pileta en su parte frontal, de la que sólo quedan los cimientos; acogida, reparada recientemente con piedra, cal y cemento y techos de arcos de canto.			

FOTOGRAFÍA



ESTADO DE CONSERVACION

NIVEL DE RIESGO

Medio

ESTADO DE CONSERVACIÓN GENERAL

Regular

INTERVENCIÓN RECOMENDADA

Consolidación, restauración y reutilización. Medidas de protección.

PRIORIDAD DE LA ACCIÓN RECOMENDADA

Sin especificar

DOCUMENTACIÓN

Inventario Patrimonio Etnográfico del T. M. de Yaiza. D.G.P.H., Cabildo Insular de Lanzarote, Unidad de Patrimonio Histórico-Artístico, 1996.

**PLAN GENERAL DE ORDENACIÓN DEL TÉRMINO MUNICIPAL DE YAIZA (LANZAROTE)
INVENTARIO DEL PATRIMONIO ETNOGRÁFICO**

LAS CASITAS III ET/35034/44

ID PLANO: 46

LOCALIZACIÓN			
ISLA	Lanzarote	MUNICIPIO	Yaiza
		LOCALIDAD	Casas de Femés
FUNCIONALIDAD			
Económica			
CARACTERIZACIÓN			
USO ACTUAL			
Sin especificar			
UBICACIÓN			
La unidad se localiza en Las Casas de Femés, a orillas de la carretera que une Uga con Femés.			
DATOS ETNOGRÁFICOS			
Área de actividad: Hidráulica			
Tipo de entidad: Aljibe			
Antigüedad: Sin determinar			
DATOS CULTURALES			
Estructura de planta de tendencia rectangular, elaborada en piedra y mortero de cal. Cuenta con coladera y brocal de piedra y cemento, un depósito a modo de coladera en uno de los laterales del aljibe, (parte derecha del brocal). El lateral SW cuenta con una cubierta, de piedra y tierra, en la que se observa perfectamente los arcos de piedra que la sostienen.			

FOTOGRAFÍA



ESTADO DE CONSERVACION

NIVEL DE RIESGO

Medio

ESTADO DE CONSERVACIÓN GENERAL

Regular

INTERVENCIÓN RECOMENDADA

Restauración conservación y reutilización.

PRIORIDAD DE LA ACCIÓN RECOMENDADA

Sin especificar

DOCUMENTACIÓN

Inventario Patrimonio Etnográfico del T. M. de Yaiza. D.G.P.H., Cabildo Insular de Lanzarote, Unidad de Patrimonio Histórico-Artístico, 1996.

**PLAN GENERAL DE ORDENACIÓN DEL TÉRMINO MUNICIPAL DE YAIZA (LANZAROTE)
INVENTARIO DEL PATRIMONIO ETNOGRÁFICO**

LAS CASITAS IV ET/35034/45

ID PLANO: 47

LOCALIZACIÓN			
ISLA	MUNICIPIO	YAIZA	LOCALIDAD
Lanzarote	Yaiza	Casas de Femés	
FUNCIONALIDAD			
Económica			
CARACTERIZACIÓN			
USO ACTUAL			
Sin especificar			
UBICACIÓN			
La unidad se localiza en Las Casas de Femés, a orillas de la carretera que une Uga con Femés.			
DATOS ETNOGRÁFICOS			
Área de actividad: Hidráulica			
Tipo de entidad: Aljibe			
Antigüedad: Sin determinar			
DATOS CULTURALES			
Estructura de planta de tendencia rectangular. Posee pileta y un pequeño bebedero para las aves. El aljibe sobresale del terreno con puerta de acceso para su limpieza. Tiene en el pavimento una pila de bloques para delimitar el semillero que se sitúa en la cubierta. El brocal y los arcos son de canto. Se accede al brocal por dos escaleras en disposición paralela. El techo se utiliza para la plantación de cebollino.			

FOTOGRAFÍA



ESTADO DE CONSERVACION

NIVEL DE RIESGO

Bajo

ESTADO DE CONSERVACIÓN GENERAL

Bueno

INTERVENCIÓN RECOMENDADA

Consolidación, restauración, albeo y reutilización..

PRIORIDAD DE LA ACCIÓN RECOMENDADA

Sin especificar

DOCUMENTACIÓN

Inventario Patrimonio Etnográfico del T. M. de Yaiza. D.G.P.H., Cabildo Insular de Lanzarote, Unidad de Patrimonio Histórico-Artístico, 1996.

LOCALIZACIÓN			
ISLA	MUNICIPIO	YAIZA	LOCALIDAD
Lanzarote	Yaiza	Casas de Femés	
FUNCIONALIDAD			
Económica			
CARACTERIZACIÓN			
USO ACTUAL			
Propio			
UBICACIÓN			
La unidad se localiza en Las Casas de Femés, a orillas de la carretera que une Uga con Femés.			
DATOS ETNOGRÁFICOS			
Área de actividad: Hidráulica			
Tipo de entidad: Acequia			
Antigüedad: s. XX			
DATOS CULTURALES			
Estructura de planta de tendencia rectangular con esquinas redondeadas. Cuenta con una pileta redonda y brocal, ambos de canto encalado y acceso de un peldaño de canto. La cubierta es de barro y tanto el interior como el pavimento son de piedra, canto, arena y cal. Parte de la estructura se encuentra caída. Forma parte de un conjunto de aljibes que se encuentran en un radio de 75 m.			

FOTOGRAFÍA



ESTADO DE CONSERVACION

NIVEL DE RIESGO

Bajo

ESTADO DE CONSERVACIÓN GENERAL

Regular

INTERVENCIÓN RECOMENDADA

Restauración, conservación y reutilización. Acondicionamiento del entorno.

PRIORIDAD DE LA ACCIÓN RECOMENDADA

Sin especificar

DOCUMENTACIÓN

Inventario Patrimonio Etnográfico del T. M. de Yaiza. D.G.P.H., Cabildo Insular de Lanzarote, Unidad de Patrimonio Histórico-Artístico, 1996.

**PLAN GENERAL DE ORDENACIÓN DEL TÉRMINO MUNICIPAL DE YAIZA (LANZAROTE)
INVENTARIO DEL PATRIMONIO ETNOGRÁFICO**

LAS CASITAS-FEMÉS I ET/35034/23

ID PLANO: 49

LOCALIZACIÓN			
ISLA	MUNICIPIO	YAIZA	LOCALIDAD
Lanzarote	Yaiza	Yaiza	Casas de Femés
FUNCIONALIDAD			
Económica			
CARACTERIZACIÓN			
USO ACTUAL			
Sin Especificar			
UBICACIÓN			
La unidad se localiza en Las Casas de Femés, a orillas de la carretera que une Uga con Femés.			
DATOS ETNOGRÁFICOS			
Área de actividad: Hidráulica			
Tipo de entidad: Aljibe			
Antigüedad: Sin determinar			
DATOS CULTURALES			
Aljibe de planta de tendencia rectangular, con dos brocales y dos piletas a cada lado de los brocales, y una coladera. La estructura está totalmente cubierta de rofe rojo menos la coladera. Cuenta con dos brocales con pileta unida por un canal al brocal. La pileta situada en el lado norte es el brocal que queda a nivel de la cubierta y la pileta es de planta alta, con un canal en forma de rampa. El brocal del lateral sur es de planta alta y la pila se encuentra a nivel de la cubierta con canal en rampa. Destaca la pila de piedra tallada, así como la tipología de los brocales, con dos piletas y dos accesos. Forma parte de un conjunto de cuatro aljibes que se encuentran en un radio de 75 mts.			

FOTOGRAFÍA



ESTADO DE CONSERVACION

NIVEL DE RIESGO

Medio

ESTADO DE CONSERVACIÓN GENERAL

Regular

INTERVENCIÓN RECOMENDADA

Restauración, conservación y reutilización. Acondicionamiento del entorno.

PRIORIDAD DE LA ACCIÓN RECOMENDADA

Sin especificar

DOCUMENTACIÓN


Inventario Patrimonio Etnográfico del T. M. de Yaiza. D.G.P.H., Cabildo Insular de Lanzarote, Unidad de Patrimonio Histórico-Artístico, 1996.

**PLAN GENERAL DE ORDENACIÓN DEL TÉRMINO MUNICIPAL DE YAIZA (LANZAROTE)
INVENTARIO DEL PATRIMONIO ETNOGRÁFICO**

LAS CASITAS-FEMÉS II ET/35034/24

ID PLANO: 50

LOCALIZACIÓN			
ISLA	MUNICIPIO	YAIZA	LOCALIDAD
Lanzarote	Yaiza	Yaiza	Casas de Femés
FUNCIONALIDAD			
Económica			
CARACTERIZACIÓN			
USO ACTUAL			
Sin especificar			
UBICACIÓN			
La unidad se localiza en Las Casas de Femés, a orillas de la carretera que une Uga con Femés.			
DATOS ETNOGRÁFICOS			
Área de actividad: Hidráulica			
Tipo de entidad: Aljibe			
Antigüedad: Sin determinar			
DATOS CULTURALES			
Pequeño aljibe rectangular en piedra, albeado, que cuenta con dos brocales encalados. El situado a la izquierda del aljibe, tiene la base de piedra y la estructura de canto, plano, alta y el de la derecha, es de canto. La parte delantera de la estructura se encuentra a nivel de la carretera. La unidad descrita forma parte de un conjunto de cuatro aljibes que presentan, todos ellos, cuatro brocales.			

FOTOGRAFÍA

ESTADO DE CONSERVACION
NIVEL DE RIESGO
Bajo
ESTADO DE CONSERVACIÓN GENERAL
Bueno
INTERVENCIÓN RECOMENDADA
Restauración, conservación y reutilización. Acondicionamiento del entorno.
PRIORIDAD DE LA ACCIÓN RECOMENDADA
Sin especificar
DOCUMENTACIÓN
Inventario Patrimonio Etnográfico del T. M. de Yaiza. D.G.P.H., Cabildo Insular de Lanzarote, Unidad de Patrimonio Histórico-Artístico, 1996.

**PLAN GENERAL DE ORDENACIÓN DEL TÉRMINO MUNICIPAL DE YAIZA (LANZAROTE)
INVENTARIO DEL PATRIMONIO ETNOGRÁFICO**

LOS CANTOS I ET/35034/25

ID PLANO: 51

LOCALIZACIÓN			
ISLA	Lanzarote	MUNICIPIO	Yaiza
		LOCALIDAD	Casas de Femés
FUNCIONALIDAD			
Económica			
CARACTERIZACIÓN			
USO ACTUAL			
Sin especificar			
UBICACIÓN			
La unidad se localiza en Las Casas de Femés, a orillas de la carretera que une Uga con Femés.			
DATOS ETNOGRÁFICOS			
Área de actividad: Hidráulica			
Tipo de entidad: Aljibe			
Antigüedad: Sin determinar			
DATOS CULTURALES			
Estructura de pequeñas dimensiones, de planta circular. Elaborada en piedra, canto y enfoscada con cal. La cubierta es de piedra, canto y arcos de piedra. La parte trasera se encuentra junto a la carretera y la delantera a nivel con la era. Forma parte de un conjunto mayor integrado por hornos, era, vivienda y cuarto de aperos.			

FOTOGRAFÍA



ESTADO DE CONSERVACION

NIVEL DE RIESGO

Bajo

ESTADO DE CONSERVACIÓN GENERAL

Bueno

INTERVENCIÓN RECOMENDADA

Restauración y conservación

PRIORIDAD DE LA ACCIÓN RECOMENDADA

Sin especificar

DOCUMENTACIÓN

Inventario Patrimonio Etnográfico del T. M. de Yaiza. D.G.P.H., Cabildo Insular de Lanzarote, Unidad de Patrimonio Histórico-Artístico, 1996.

**PLAN GENERAL DE ORDENACIÓN DEL TÉRMINO MUNICIPAL DE YAIZA (LANZAROTE)
INVENTARIO DEL PATRIMONIO ETNOGRÁFICO**

LOS CANTOS II ET/35034/26

ID PLANO:

52

LOCALIZACIÓN			
ISLA	MUNICIPIO	YAIZA	LOCALIDAD
Lanzarote	Yaiza	Yaiza	Casas de Femés
FUNCIONALIDAD			
Económica			
CARACTERIZACIÓN			
USO ACTUAL			
Sin especificar			
UBICACIÓN			
La unidad se localiza en Las Casas de Femés, a orillas de la carretera que une Uga con Femés.			
DATOS ETNOGRÁFICOS			
Área de actividad: Hidráulica			
Tipo de entidad: Aljibe			
Antigüedad: Sin determinar			
DATOS CULTURALES			
Estructura de planta de tendencia circular de 3,00 mts. por 2,50 mts. con desagüe y brocal. En su parte de acceso al brocal esta a nivel con el camino. Forma parte de una vivienda aunque está a unos 25 mts. de la misma. El brocal se encuentra roto.			

FOTOGRAFÍA



ESTADO DE CONSERVACION

NIVEL DE RIESGO

Bajo

ESTADO DE CONSERVACIÓN GENERAL

Bueno

INTERVENCIÓN RECOMENDADA

Restauración y reutilización. Limpieza. Instalación de la puerta de madera. Restauración del brocal.

PRIORIDAD DE LA ACCIÓN RECOMENDADA

Sin especificar

DOCUMENTACIÓN

Inventario Patrimonio Etnográfico del T. M. de Yaiza. D.G.P.H., Cabildo Insular de Lanzarote, Unidad de Patrimonio Histórico-Artístico, 1996.

LOCALIZACIÓN			
ISLA	Lanzarote	MUNICIPIO	Yaiza
		LOCALIDAD	Llanos de la Calera
FUNCIONALIDAD			
Económica			
CARACTERIZACIÓN			
USO ACTUAL			
Propio			
UBICACIÓN			
La Unidad se localiza en la margen izquierda de la Carretera Yaiza-Playa Blanca en las cercanías del cruce que conduce a las Breñas.			
DATOS ETNOGRÁFICOS			
Área de actividad: Hidráulica			
Tipo de entidad: Acequia			
Antigüedad: s. XX			
DATOS CULTURALES			
Estructura de planta de tendencia rectangular, con brocal de piedra y pileta adosada, de piedra al exterior y el interior enfoscado con cal, desde donde parte un canal hacia la pileta mayor igualmente de piedra al exterior y enfoscada al interior, y un canal de obra nuevo. Los muros son de piedra seca y la cubierta es de arena y barro. La Unidad descrita forma parte de un conjunto de cuatro aljibes en un radio de 100 m.			

FOTOGRAFÍA



ESTADO DE CONSERVACION

NIVEL DE RIESGO

Medio

ESTADO DE CONSERVACIÓN GENERAL

Regular

INTERVENCIÓN RECOMENDADA

Restauración y reutilización. Acondicionamiento del entorno.

PRIORIDAD DE LA ACCIÓN RECOMENDADA

Medio Plazo

DOCUMENTACIÓN

Inventario Patrimonio Etnográfico del T. M. de Yaiza. D.G.P.H., Cabildo Insular de Lanzarote, Unidad de Patrimonio Histórico-Artístico, 1996.

**PLAN GENERAL DE ORDENACIÓN DEL TÉRMINO MUNICIPAL DE YAIZA (LANZAROTE)
INVENTARIO DEL PATRIMONIO ETNOGRÁFICO**

LLANOS DE LA CALERA II ET/35034/18

ID PLANO: 54

LOCALIZACIÓN			
ISLA	MUNICIPIO	YAIZA	LOCALIDAD
Lanzarote	Yaiza	Yaiza	Llanos de la Calera
FUNCIONALIDAD			
Económica			
CARACTERIZACIÓN			
USO ACTUAL			
Propio			
UBICACIÓN			
La Unidad se localiza en la margen izquierda de la Carretera Yaiza-Playa Blanca en las cercanías del cruce que conduce a las Breñas.			
DATOS ETNOGRÁFICOS			
Área de actividad: Hidráulica			
Tipo de entidad: Acequia			
Antigüedad: s. XX			
DATOS CULTURALES			
Estructura de planta de tendencia rectangular, con muros de piedra seca, brocal de piedra y un canal que llega hasta la parte trasera del aljibe. En este lugar se encuentra una piedra y probablemente tenía que haber una pila, que han extraído. La acequia se encuentra cubierta de arena y barro. Algunos arcos de la cubierta se encuentran a descubierto. La altura del edificio es irregular siendo la media 0,50 m.			

FOTOGRAFÍA



ESTADO DE CONSERVACION

NIVEL DE RIESGO

Medio

ESTADO DE CONSERVACIÓN GENERAL

Regular

INTERVENCIÓN RECOMENDADA

Restauración y reutilización. Acondicionamiento del entorno.

PRIORIDAD DE LA ACCIÓN RECOMENDADA

Medio Plazo

DOCUMENTACIÓN

Inventario Patrimonio Etnográfico del T. M. de Yaiza. D.G.P.H., Cabildo Insular de Lanzarote, Unidad de Patrimonio Histórico-Artístico, 1996.

LOCALIZACIÓN			
ISLA	Lanzarote	MUNICIPIO	Yaiza
		LOCALIDAD	Llanos de la Calera
FUNCIONALIDAD			
Económica			
CARACTERIZACIÓN			
USO ACTUAL			
Propio			
UBICACIÓN			
La Unidad se localiza en la margen izquierda de la Carretera Yaiza-Playa Blanca en las cercanías del cruce que conduce a las Breñas.			
DATOS ETNOGRÁFICOS			
Área de actividad: Hidráulica			
Tipo de entidad: Acequia			
Antigüedad: s. XX			
DATOS CULTURALES			
Estructura de planta de tendencia rectangular, con brocal de piedra, canto y arenisca, muros de piedra seca, cubierta de arena y barro con algunos arcos al descubierto. Posee una pileta y un canal que desemboca en una pila mayor, de planta semicircular y escalera de acceso. El canal sólo está enfoscado en su interior y el exterior es de piedra. La pila es de piedra enfoscada con cal.			

FOTOGRAFÍA



ESTADO DE CONSERVACION

NIVEL DE RIESGO

Medio

ESTADO DE CONSERVACIÓN GENERAL

Regular

INTERVENCIÓN RECOMENDADA

Restauración y reutilización. Acondicionamiento del entorno.

PRIORIDAD DE LA ACCIÓN RECOMENDADA

Medio Plazo

DOCUMENTACIÓN

Inventario Patrimonio Etnográfico del T. M. de Yaiza. D.G.P.H., Cabildo Insular de Lanzarote, Unidad de Patrimonio Histórico-Artístico, 1996.

LOCALIZACIÓN			
ISLA	Lanzarote	MUNICIPIO	Yaiza
		LOCALIDAD	Llanos de la Calera
FUNCIONALIDAD			
Económica			
CARACTERIZACIÓN			
USO ACTUAL			
Propio			
UBICACIÓN			
La Unidad se localiza en la margen izquierda de la Carretera Yaiza-Playa Blanca en las cercanías del cruce que conduce a las Breñas.			
DATOS ETNOGRÁFICOS			
Área de actividad: Hidráulica			
Tipo de entidad: Acequia			
Antigüedad: s. XX			
DATOS CULTURALES			
Estructura de planta de tendencia rectangular, con escalera de acceso, brocal de piedra, pileta adosada al brocal y un canal, parcialmente roto, que parte desde el brocal y llega al otro extremo. La parte inferior del muro es de piedra vista enfoscada de cal, mientras que la superior es de piedra seca. La cubierta es de arena y barro y algunos arcos están al descubierto y son de canto.			

FOTOGRAFÍA



ESTADO DE CONSERVACION

NIVEL DE RIESGO

Alto

ESTADO DE CONSERVACIÓN GENERAL

Malo

INTERVENCIÓN RECOMENDADA

Restauración.

PRIORIDAD DE LA ACCIÓN RECOMENDADA

Corto Plazo

DOCUMENTACIÓN

Inventario Patrimonio Etnográfico del T. M. de Yaiza. D.G.P.H., Cabildo Insular de Lanzarote, Unidad de Patrimonio Histórico-Artístico, 1996.

**PLAN GENERAL DE ORDENACIÓN DEL TÉRMINO MUNICIPAL DE YAIZA (LANZAROTE)
INVENTARIO DEL PATRIMONIO ETNOGRÁFICO**

MACIOT I ET/35034/61

ID PLANO: 57

LOCALIZACIÓN			
ISLA	Lanzarote	MUNICIPIO	Yaiza
		LOCALIDAD	Maciot
FUNCIONALIDAD			
Económica			
CARACTERIZACIÓN			
USO ACTUAL			
Propio			
UBICACIÓN			
Carretera de Papagayo a Femés, frente a las últimas casas de Maciot, y bajo la Degollada del Portugués.			
DATOS ETNOGRÁFICOS			
Área de actividad: Hidráulica			
Tipo de entidad: Acequia			
Antigüedad: s. XX			
DATOS CULTURALES			
Acequia de 11,50 por 6,70 m, con brocal de piedra y plataforma para acceder al brocal. Posee una coladera y dos acogidas a modo de canal. La estructura está elaborada con muros de piedra seca, interior recubierto de cal y de arcos de canto que sostienen una cubierta de ripio y barro. El entorno corresponde a un paisaje agrícola y ganadero.			

FOTOGRAFÍA



ESTADO DE CONSERVACION

NIVEL DE RIESGO

Medio

ESTADO DE CONSERVACIÓN GENERAL

Regular

INTERVENCIÓN RECOMENDADA

Restauración y reutilización. Acondicionamiento.

PRIORIDAD DE LA ACCIÓN RECOMENDADA

Sin especificar

DOCUMENTACIÓN

Inventario Patrimonio Etnográfico del T. M. de Yaiza. D.G.P.H., Cabildo Insular de Lanzarote, Unidad de Patrimonio Histórico-Artístico, 1996.

**PLAN GENERAL DE ORDENACIÓN DEL TÉRMINO MUNICIPAL DE YAIZA (LANZAROTE)
INVENTARIO DEL PATRIMONIO ETNOGRÁFICO**

MACIOT II ET/35034/62

ID PLANO:

58

LOCALIZACIÓN			
ISLA	MUNICIPIO	YAIZA	LOCALIDAD
Lanzarote	Yaiza	Yaiza	Maciot
FUNCIONALIDAD			
Económica			
CARACTERIZACIÓN			
USO ACTUAL			
Propio			
UBICACIÓN			
Carretera de Papagayo a Femés, frente a las últimas casas de Maciot, y bajo la Degollada del Portugués.			
DATOS ETNOGRÁFICOS			
Área de actividad: Hidráulica			
Tipo de entidad: Acequia			
Antigüedad: s. XX			
DATOS CULTURALES			
Acequia de planta de tendencia rectangular, con esquinas redondeadas, elaborada con muros de piedra seca, arcos de canto que sostiene la cubierta de ripio y barro. El interior y el pavimento está realizados con piedra recubierta de cal. Cuenta con brocal de piedra y una pequeña pileta para llenar una pila mayor, que está junto a la escalera de acceso. La escalera posee varios escalones para acceder al brocal. Presenta una puerta con marco de canto que actualmente se encuentra tapiada. La estructura mide 10,80 por 7 m. pila situada sobre el aljibe.			

FOTOGRAFÍA



ESTADO DE CONSERVACION

NIVEL DE RIESGO

Medio

ESTADO DE CONSERVACIÓN GENERAL

Regular

INTERVENCIÓN RECOMENDADA

Restauración, reutilización y mantenimiento. Importante para la avifauna

PRIORIDAD DE LA ACCIÓN RECOMENDADA

Sin especificar

DOCUMENTACIÓN

Inventario Patrimonio Etnográfico del T. M. de Yaiza. D.G.P.H., Cabildo Insular de Lanzarote, Unidad de Patrimonio Histórico-Artístico, 1996.

**PLAN GENERAL DE ORDENACIÓN DEL TÉRMINO MUNICIPAL DE YAIZA (LANZAROTE)
INVENTARIO DEL PATRIMONIO ETNOGRÁFICO**

MACIOT III ET/35034/63

ID PLANO: 59

LOCALIZACIÓN			
ISLA	Lanzarote	MUNICIPIO	Yaiza
		LOCALIDAD	Casas de Maciot
FUNCIONALIDAD			
Económica			
CARACTERIZACIÓN			
USO ACTUAL			
Propio			
UBICACIÓN			
Acceso por el camino que comienza en la última vivienda de Femés-Maciot.			
DATOS ETNOGRÁFICOS			
Área de actividad: Hidráulica			
Tipo de entidad: Acequia			
Antigüedad: s. XX			
DATOS CULTURALES			
Estructura de planta de tendencia rectangular de piedra enfoscada de cal y esquinas rematadas asimismo con cal. Cuenta con una pila hecha de canto encalado; brocal, igualmente encalado, que tiene una pequeña pila para llenar la otra de mayores dimensiones, por medio de un canal que discurre por el interior de la cubierta. La pila mayor está levantada sobre una base de piedra. En el lateral izquierdo, tiene una especie de respiradero de tres bocas y en el medio presenta una especie de alacena o altar que podría ser para instalar una imagen, lo que la hace destacar por esta peculiaridad.			

FOTOGRAFÍA



ESTADO DE CONSERVACION

NIVEL DE RIESGO

Medio

ESTADO DE CONSERVACIÓN GENERAL

Regular

INTERVENCIÓN RECOMENDADA

Restauración y reutilización. Acondicionamiento del entorno

PRIORIDAD DE LA ACCIÓN RECOMENDADA

Sin especificar

DOCUMENTACIÓN

Inventario Patrimonio Etnográfico del T. M. de Yaiza. D.G.P.H., Cabildo Insular de Lanzarote, Unidad de Patrimonio Histórico-Artístico, 1996.

**PLAN GENERAL DE ORDENACIÓN DEL TÉRMINO MUNICIPAL DE YAIZA (LANZAROTE)
INVENTARIO DEL PATRIMONIO ETNOGRÁFICO**

MACIOT IV ET/35034/64

ID PLANO: 60

LOCALIZACIÓN			
ISLA	Lanzarote	MUNICIPIO	Yaiza
		LOCALIDAD	Casas de Maciot
FUNCIONALIDAD			
Económica			
CARACTERIZACIÓN			
USO ACTUAL			
Propio			
UBICACIÓN			
Acceso por el camino que comienza en la última vivienda de Femés-Maciot.			
DATOS ETNOGRÁFICOS			
Área de actividad: Hidráulica			
Tipo de entidad: Acequia			
Antigüedad: s. XX			
DATOS CULTURALES			
Depósito abierto, de 6,70 por 4,35 m, con planta de tendencia rectangular de muros de piedra seca enfoscada. Posee una acogida y una entrada de agua y una pequeña hilera de piedras a nivel de superficie que finaliza la superficie enfoscada. A escasos metros hay una pila lavadero realizada en piedra encalada. Actualmente se encuentra con escombros			

FOTOGRAFÍA



ESTADO DE CONSERVACION

NIVEL DE RIESGO

Medio

ESTADO DE CONSERVACIÓN GENERAL

Regular

INTERVENCIÓN RECOMENDADA

Restauración y reutilización. Medidas de seguridad.

PRIORIDAD DE LA ACCIÓN RECOMENDADA

Sin especificar

DOCUMENTACIÓN

Inventario Patrimonio Etnográfico del T. M. de Yaiza. D.G.P.H., Cabildo Insular de Lanzarote, Unidad de Patrimonio Histórico-Artístico, 1996.

**PLAN GENERAL DE ORDENACIÓN DEL TÉRMINO MUNICIPAL DE YAIZA (LANZAROTE)
INVENTARIO DEL PATRIMONIO ETNOGRÁFICO**

TINASORIA I ET/35034/83

ID PLANO:

61

LOCALIZACIÓN			
ISLA	Lanzarote	MUNICIPIO	Yaiza
		LOCALIDAD	La Geria
FUNCIONALIDAD			
Económica			
CARACTERIZACIÓN			
USO ACTUAL			
Propio			
UBICACIÓN			
La Unidad se localiza en la zona de Las Calderetas.			
DATOS ETNOGRÁFICOS			
Área de actividad: Hidráulica			
Tipo de entidad: Acequia			
Antigüedad: s. XX			
DATOS CULTURALES			
Acequia de planta de tendencia rectangular de 6 por 4 m. La estructura posee un brocal de 0,60 por 0,60 m. elaborado en piedra, canto, barro y cal. Se conserva el enfoscado de las paredes interiores y del pavimento así como los arcos de piedra de la cubierta.			

FOTOGRAFÍA



ESTADO DE CONSERVACION

NIVEL DE RIESGO

Sin especificar.

ESTADO DE CONSERVACIÓN GENERAL

Buena

INTERVENCIÓN RECOMENDADA

Restauración, conservación y acondicionamiento del entorno

PRIORIDAD DE LA ACCIÓN RECOMENDADA

Sin especificar

Inserto dentro de los límites del Paisaje Protegido de La Geria.

DOCUMENTACIÓN

Inventario Patrimonio Etnográfico del T. M. de Yaiza. D.G.P.H., 1996.

**PLAN GENERAL DE ORDENACIÓN DEL TÉRMINO MUNICIPAL DE YAIZA (LANZAROTE)
INVENTARIO DEL PATRIMONIO ETNOGRÁFICO**

ALJIBE POLICROMADO-YAIZA ET/35034/96

ID PLANO: 62

LOCALIZACIÓN			
ISLA	Lanzarote	MUNICIPIO	Yaiza
		LOCALIDAD	Yaiza
FUNCIONALIDAD			
Económica			
CARACTERIZACIÓN			
USO ACTUAL			
Abandono			
UBICACIÓN			
En el casco de Yaiza a las Faldas de la montaña del Piñero.			
DATOS ETNOGRÁFICOS			
Área de actividad: Hidráulica			
Tipo de entidad: Aljibe			
Antigüedad: sin determinar			
DATOS CULTURALES			
Aljibe de estructura de tendencia rectangular, con brocal y murete perimetral de mampuesto y mortero de cal. El murete se encuentra decorado con geometrías simples en colores ocres y rojos			

FOTOGRAFÍA



ESTADO DE CONSERVACION

NIVEL DE RIESGO

Alto

ESTADO DE CONSERVACIÓN GENERAL

Malo. Los muros se encuentran desmantelados en gran parte y las policromías han desaparecido parcialmente.

INTERVENCIÓN RECOMENDADA

Recuperación integral al ser pocos los aljibes lanzaroteños que presentan este tipo de decoración

PRIORIDAD DE LA ACCIÓN RECOMENDADA

Corto Plazo

DOCUMENTACIÓN

Inventario Patrimonio Etnográfico del T. M. de Yaiza. D.G.P.H., 1996.

**PLAN GENERAL DE ORDENACIÓN DEL TÉRMINO MUNICIPAL DE YAIZA (LANZAROTE)
INVENTARIO DEL PATRIMONIO ETNOGRÁFICO**

FINCA LA GERIA I ET/35034/92

ID PLANO: 63

LOCALIZACIÓN			
ISLA	Lanzarote	MUNICIPIO	Yaiza
		LOCALIDAD	La Geria
FUNCIONALIDAD			
Económica			
CARACTERIZACIÓN			
USO ACTUAL			
Abandono			
UBICACIÓN			
A 200 metros de la ermita de la Caridad de La Geria en dirección hacia Masdache,			
DATOS ETNOGRÁFICOS			
Área de actividad: Agricultura			
Tipo de entidad: Lagar			
Antigüedad: s. XIX-XX			
DATOS CULTURALES			
Bodega de grandes dimensiones de la que podemos diferenciar dos partes: la primera la forma la bodega antigua, situada tras el lagar presenta cubierta de vigas de madera y lajas volcánicas cuya función era la de refrescar la estancia para el almacenamiento de los caldos. La segunda, contigua a la primera, es más moderna (1924), conserva los depósitos de hormigón para la fermentación del mosto.			

FOTOGRAFÍA



ESTADO DE CONSERVACION

NIVEL DE RIESGO

Alto

ESTADO DE CONSERVACIÓN GENERAL

Malo. La parte más antigua se encuentra muy deteriorada con las vigas podridas y riesgo de desplome de la cubierta.

INTERVENCIÓN RECOMENDADA

Restauración y Conservación

PRIORIDAD DE LA ACCIÓN RECOMENDADA

Medio Plazo

Inserto dentro de los límites del Paisaje Protegido de La Geria.

DOCUMENTACIÓN

Inventario Patrimonio Etnográfico del T. M. de Yaiza. D.G.P.H., 1996.

**PLAN GENERAL DE ORDENACIÓN DEL TÉRMINO MUNICIPAL DE YAIZA (LANZAROTE)
INVENTARIO DEL PATRIMONIO ETNOGRÁFICO**

BERRUGO I ET/35034/8

ID PLANO: 64

LOCALIZACIÓN			
ISLA	Lanzarote	MUNICIPIO	Yaiza
		LOCALIDAD	Punta del Águila
FUNCIONALIDAD			
Económica			
CARACTERIZACIÓN			
USO ACTUAL			
Sin especificar			
UBICACIÓN			
La Unidad se localiza en el camino que conduce desde las salinas de Berrugo hasta el Castillo de Las Coloradas			
DATOS ETNOGRÁFICOS			
Área de actividad: Industria extractiva y transformadora			
Tipo de entidad: Calera			
Antigüedad: Sin determinar			
DATOS CULTURALES			
Horno de cal circular de 9 por 8,30 mts. de diámetro externo, sobresale en el terreno. La estructura está realizada en piedra, barro, arena y cal			
La materia prima era obtenida en el lugar, al tratarse de suelos calcáreos, extraída mediante cuñas, que en esta zona era realizado, preferentemente, por mano de obra femenina. Destaca el encalado del exterior. Se observan diferencias entre esta calera y las otras recogidas en este trabajo, por su acabado, no tener boca de horno y por la poca profundidad de su chimenea.			

FOTOGRAFÍA



ESTADO DE CONSERVACION

NIVEL DE RIESGO

Bajo

ESTADO DE CONSERVACIÓN GENERAL

Malo

INTERVENCIÓN RECOMENDADA

Consolidación y restauración. Instalación de paneles explicativos.

PRIORIDAD DE LA ACCIÓN RECOMENDADA

Sin especificar

DOCUMENTACIÓN

Inventario Patrimonio Etnográfico del T. M. de Yaiza. D.G.P.H., Cabildo Insular de Lanzarote, Unidad de Patrimonio Histórico-Artístico, 1996.

**PLAN GENERAL DE ORDENACIÓN DEL TÉRMINO MUNICIPAL DE YAIZA (LANZAROTE)
INVENTARIO DEL PATRIMONIO ETNOGRÁFICO**

BERRUGO II ET/35034/9

ID PLANO:

65

LOCALIZACIÓN			
ISLA	Lanzarote	MUNICIPIO	Yaiza
		LOCALIDAD	Punta del Aguila
FUNCIONALIDAD			
Económica			
CARACTERIZACIÓN			
USO ACTUAL			
Sin especificar			
UBICACIÓN			
La Unidad se localiza en el camino que conduce desde las salinas de Berrugo hasta el Castillo de Las Coloradas			
DATOS ETNOGRÁFICOS			
Área de actividad: Industria extractiva y transformadora			
Tipo de entidad: Calera			
Antigüedad: Sin determinar.			
DATOS CULTURALES			
Horno de cal, de cámara abierta, diámetro de 9,70 mts. al exterior y 4,20 mts al interior. La estructura está realizada en piedra, barro, arena y cal e interiores encalados. Cuenta con boca de acceso. La materia prima era obtenida en el lugar, al tratarse de suelos calcáreos.			

FOTOGRAFÍA



ESTADO DE CONSERVACION

NIVEL DE RIESGO

Medio

ESTADO DE CONSERVACIÓN GENERAL

Regular

INTERVENCIÓN RECOMENDADA

Consolidación y restauración. Instalación de paneles explicativ.

PRIORIDAD DE LA ACCIÓN RECOMENDADA

Sin especificar

DOCUMENTACIÓN

Inventario Patrimonio Etnográfico del T. M. de Yaiza. D.G.P.H., Cabildo Insular de Lanzarote, Unidad de Patrimonio Histórico-Artístico, 1996.

**PLAN GENERAL DE ORDENACIÓN DEL TÉRMINO MUNICIPAL DE YAIZA (LANZAROTE)
INVENTARIO DEL PATRIMONIO ETNOGRÁFICO**

EL PASITO ET/35034/10

ID PLANO: 66

LOCALIZACIÓN		
ISLA	MUNICIPIO	LOCALIDAD
Lanzarote	Yaiza	La Torreta
FUNCIONALIDAD		
Económica		
CARACTERIZACIÓN		
USO ACTUAL		
Sin especificar		
UBICACIÓN		
Camino que recorre Los Ajaches, cercano a la costa, en la zona conocida como Puerto Muela de Abajo		
DATOS ETNOGRÁFICOS		
Área de actividad: Industria extractiva y transformadora		
Tipo de entidad: Calera		
Antigüedad: Sin determinar		
DATOS CULTURALES		
Horno de cal realizado con piedras y cantos, con argamasa de arena y barro, enfoscados de cal, tanto en el exterior como en su interior. Tiene cubierta plana, enfoscada igualmente con cal y boca de horno, cerrada con una puerta. La estructura es bastante peculiar al aprovechar el desnivel de un pequeño barranco para encajarse en él. Posee un acceso fabricado con dos paredes divergentes. La materia prima era obtenida en el lugar al tratarse de suelos calcáreos, posiblemente también fuera aprovechada la leña.		

FOTOGRAFÍA



ESTADO DE CONSERVACION

NIVEL DE RIESGO

Bajo

ESTADO DE CONSERVACIÓN GENERAL

Bueno

INTERVENCIÓN RECOMENDADA

Consolidación, restauración y colocación de panel informativo. Inserto dentro del Monumento Natural de los Ajaches

PRIORIDAD DE LA ACCIÓN RECOMENDADA

Sin especificar

DOCUMENTACIÓN

Inventario Patrimonio Etnográfico del T. M. de Yaiza. D.G.P.H., Cabildo Insular de Lanzarote, Unidad de Patrimonio Histórico-Artístico, 1996.

**PLAN GENERAL DE ORDENACIÓN DEL TÉRMINO MUNICIPAL DE YAIZA (LANZAROTE)
INVENTARIO DEL PATRIMONIO ETNOGRÁFICO**

EL PIMENTERO ET/35034/7

ID PLANO: 67

LOCALIZACIÓN			
ISLA	Lanzarote	MUNICIPIO	Yaiza
		LOCALIDAD	El Pimentero
FUNCIONALIDAD			
Económica			
CARACTERIZACIÓN			
USO ACTUAL			
Abandono			
UBICACIÓN			
Camino de Los Ajaches, En la zona del litoral conocida como El Pimentero.			
DATOS ETNOGRÁFICOS			
Área de actividad: Industria extractiva y transformadora			
Tipo de entidad: Calera			
Antigüedad: Sin determinar			
DATOS CULTURALES			
Horno de cal, de cámara abierta, realizado con piedra arenisca y en menor medida piedra basáltica, arena y cal. Posee un diámetro exterior de 7,70 mts. y 4,75 mts. interior. La estructura se encuentra en muy malo estado de conservación, pero sigue siendo un interesante elemento patrimonial en el paisaje. La actividad de los hornos de cal ha sido bastante significativa en la economía lanzaroteña hasta mediados del siglo pasado. Junto con Teguiise, es la zona donde más caleras se concentran en Lanzarote.			

FOTOGRAFÍA



ESTADO DE CONSERVACION

NIVEL DE RIESGO

Bajo

ESTADO DE CONSERVACIÓN GENERAL

Malo

INTERVENCIÓN RECOMENDADA

Consolidación, restauración y paneles explicativos.
Inserto dentro del Monumento Natural de Los Ajaches.

PRIORIDAD DE LA ACCIÓN RECOMENDADA

Sin especificar

DOCUMENTACIÓN

Inventario Patrimonio Etnográfico del T. M. de Yaiza. D.G.P.H.,
Cabildo Insular de Lanzarote, Unidad de Patrimonio Histórico-
Artístico, 1996.

**PLAN GENERAL DE ORDENACIÓN DEL TÉRMINO MUNICIPAL DE YAIZA (LANZAROTE)
INVENTARIO DEL PATRIMONIO ETNOGRÁFICO**

JANUBIO I ET/35034/3

ID PLANO:

68

LOCALIZACIÓN			
ISLA	MUNICIPIO	YAIZA	LOCALIDAD
Lanzarote	Yaiza	Yaiza	Llano de la Calera
FUNCIONALIDAD			
Económica			
CARACTERIZACIÓN			
USO ACTUAL			
Sin especificar			
UBICACIÓN			
La Unidad se localiza en el Janubio, concretamente en el Llano de la Calera, al final de las Salinas.			
DATOS ETNOGRÁFICOS			
Área de actividad: Industria extractiva y transformadora			
Tipo de entidad: Calera			
Antigüedad: sin determinar			
DATOS CULTURALES			
Horno de cal elaborado en piedra con argamasa y encalado con mortero de cal. Está provisto de rampa y de escalera, así como de muros a modo de contrafuerte que limitan el acceso. El remate de la obra lo constituye el enfoscado de cal. Cuenta con unas dimensiones de 3,70 mts. de diámetro externo y 1,30 interior, anillo de piedra de 1,20 de alto alrededor de la estructura. Parece tratarse de la calera más antigua del conjunto. La materia prima era obtenida en el lugar al tratarse de suelos calcáreos, posiblemente también fuera aprovechada la leña Posee un alto interés paisajístico y natural.			

FOTOGRAFÍA



ESTADO DE CONSERVACION

NIVEL DE RIESGO

Bajo

ESTADO DE CONSERVACIÓN GENERAL

Regular

INTERVENCIÓN RECOMENDADA

Consolidación, restauración y colocación de un panel informativo

PRIORIDAD DE LA ACCIÓN RECOMENDADA

Inserto en los límites del Sitio de Interés Científico del Janubio.

DOCUMENTACIÓN

Inventario Patrimonio Etnográfico del T. M. de Yaiza. D.G.P.H., Cabildo Insular de Lanzarote, Unidad de Patrimonio Histórico-Artístico, 1996.

**PLAN GENERAL DE ORDENACIÓN DEL TÉRMINO MUNICIPAL DE YAIZA (LANZAROTE)
INVENTARIO DEL PATRIMONIO ETNOGRÁFICO**

JANUBIO II ET/35034/4

ID PLANO: 69

LOCALIZACIÓN			
ISLA	Lanzarote	MUNICIPIO	Yaiza
		LOCALIDAD	Llano de la Calera
FUNCIONALIDAD			
Económica			
CARACTERIZACIÓN			
USO ACTUAL			
Sin especificar			
UBICACIÓN			
La Unidad se localiza en el Janubio, concretamente en el Llano de la Calera, por la carretera antigua.			
DATOS ETNOGRÁFICOS			
Área de actividad: Industria extractiva y transformadora			
Tipo de entidad: Calera			
Antigüedad: Sin especificar			
DATOS CULTURALES			
Estructura de piedra seca y argamasa. El interior de los muros se encuentra relleno de ripio. Destaca la cantería de la puerta. Interesante por la calidad paisajística y porque constituye un punto de interés en este entorno. Diámetro interior de 2,70 mts. y ancho de muro de 2,35 mts. Suelo calcáreo de extrema aridez. Vegetación de matorral. Escaso manto herbáceo. La construcción se realiza al inicio de un barranco, aprovechando las paredes del mismo. La materia prima era obtenida en el lugar			

FOTOGRAFÍA



ESTADO DE CONSERVACION

NIVEL DE RIESGO

Bajo

ESTADO DE CONSERVACIÓN GENERAL

Bueno

INTERVENCIÓN RECOMENDADA

Consolidación, restauración y conservación

PRIORIDAD DE LA ACCIÓN RECOMENDADA

Inserto en los límites del Sitio de Interés Científico del Janubio.

DOCUMENTACIÓN

Inventario Patrimonio Etnográfico del T. M. de Yaiza. D.G.P.H., Cabildo Insular de Lanzarote, Unidad de Patrimonio Histórico-Artístico, 1996.

**PLAN GENERAL DE ORDENACIÓN DEL TÉRMINO MUNICIPAL DE YAIZA (LANZAROTE)
INVENTARIO DEL PATRIMONIO ETNOGRÁFICO**

JANUBIO III ET/35034/5

ID PLANO:

70

LOCALIZACIÓN			
ISLA	Lanzarote	MUNICIPIO	Yaiza
		LOCALIDAD	Llano de la Calera
FUNCIONALIDAD			
Económica			
CARACTERIZACIÓN			
USO ACTUAL			
Sin especificar			
UBICACIÓN			
La Unidad se localiza en el Janubio, concretamente en el Llano de la Calera, por la carretera antigua.			
DATOS ETNOGRÁFICOS			
Área de actividad: Industria extractiva y transformadora			
Tipo de entidad: Calera			
Antigüedad: Sin especificar			
DATOS CULTURALES			
Calera elaborada en piedra seca con argamasa de 5,30 mts. de diámetro exterior y 1,95 interior. Construcción muy consistente, con muros gruesos completamente de piedra y cal. Destaca el sistema constructivo: una piedra basáltica se nivela y rellena el espacio con la siguiente, con pequeños ripios calcáreos. Por ello, destaca la negra con pequeñas piedras blancas. Posee un acabado diferente de las caleras situadas al norte. Planta de tendencia circular. Dintel interesante. Y que la puerta no posee arco y está sostenida por una gran piedra. La materia prima era obtenida en el lugar.			

FOTOGRAFÍA



ESTADO DE CONSERVACION

NIVEL DE RIESGO

Medio

ESTADO DE CONSERVACIÓN GENERAL

Regular

INTERVENCIÓN RECOMENDADA

Consolidación, restauración y conservación

PRIORIDAD DE LA ACCIÓN RECOMENDADA

Inserto en los límites del Sitio de Interés Científico del Janubio.

DOCUMENTACIÓN

Inventario Patrimonio Etnográfico del T. M. de Yaiza. D.G.P.H., Cabildo Insular de Lanzarote, Unidad de Patrimonio Histórico-Artístico, 1996.

**PLAN GENERAL DE ORDENACIÓN DEL TÉRMINO MUNICIPAL DE YAIZA (LANZAROTE)
INVENTARIO DEL PATRIMONIO ETNOGRÁFICO**

JANUBIO IV ET/35034/6

ID PLANO:

71

LOCALIZACIÓN		
ISLA	MUNICIPIO	LOCALIDAD
Lanzarote	Yaiza	Llano de la Calera
FUNCIONALIDAD		
Económica		
CARACTERIZACIÓN		
USO ACTUAL		
Sin especificar		
UBICACIÓN		
La Unidad se localiza en el Janubio, concretamente en el Llano de la Calera, al final de las Salinas.		
DATOS ETNOGRÁFICOS		
Área de actividad: Industria extractiva y transformadora		
Tipo de entidad: Calera		
Antigüedad: Sin determinar		
DATOS CULTURALES		
Calera de piedra seca con argamasa y ripio, de 5,20 mts. de diámetro exterior y 2,70 mts. de diámetro interior. Muros de 1,35 de grueso. Aprovechan el desnivel del terreno para no edificar. Presenta las mismas características que la segunda calera pero parece más antigua y más deteriorada. La materia prima era obtenida en el lugar.		

FOTOGRAFÍA



ESTADO DE CONSERVACION

NIVEL DE RIESGO

Bajo

ESTADO DE CONSERVACIÓN GENERAL

Regular

INTERVENCIÓN RECOMENDADA

Consolidación, restauración y conservación

PRIORIDAD DE LA ACCIÓN RECOMENDADA

Sin especificar

Inserto en los límites del Sitio de Interés Científico del Janubio.

DOCUMENTACIÓN

Inventario Patrimonio Etnográfico del T. M. de Yaiza. D.G.P.H., Cabildo Insular de Lanzarote, Unidad de Patrimonio Histórico-Artístico, 1996.

**PLAN GENERAL DE ORDENACIÓN DEL TÉRMINO MUNICIPAL DE YAIZA (LANZAROTE)
INVENTARIO DEL PATRIMONIO ETNOGRÁFICO**

MORROS DE HACHA CHICA I ET/35034/11

ID PLANO:

72

LOCALIZACIÓN			
ISLA	Lanzarote	MUNICIPIO	Yaiza
		LOCALIDAD	La Torreña
FUNCIONALIDAD			
Económica			
CARACTERIZACIÓN			
USO ACTUAL			
En ruina			
UBICACIÓN			
Camino que recorre Los Ajaches, cercano a la zona conocida como Torreña			
DATOS ETNOGRÁFICOS			
Área de actividad: Industria extractiva y transformadora			
Tipo de entidad: Calera			
Antigüedad: Sin determinar			
DATOS CULTURALES			
Estructura de piedra seca en pésimo estado de conservación debido a su derrumbe. Sólo permanece, a modo de testigo de lo que fue la antigua calera, un amontonamiento de piedras. Posiblemente debajo de las éstas permanezcan los cimientos y el arranque de las paredes.			

FOTOGRAFÍA



ESTADO DE CONSERVACION

NIVEL DE RIESGO

Alto

ESTADO DE CONSERVACIÓN GENERAL

Malo. En ruina

INTERVENCIÓN RECOMENDADA

Consolidación, restauración y reutilización.

PRIORIDAD DE LA ACCIÓN RECOMENDADA

Sin especificar
Inserto dentro del Monumento Natural de Los Ajaches.

DOCUMENTACIÓN

Inventario Patrimonio Etnográfico del T. M. de Yaiza. D.G.P.H., Cabildo Insular de Lanzarote, Unidad de Patrimonio Histórico-Artístico, 1996.

**PLAN GENERAL DE ORDENACIÓN DEL TÉRMINO MUNICIPAL DE YAIZA (LANZAROTE)
INVENTARIO DEL PATRIMONIO ETNOGRÁFICO**

MORROS DE HACHA CHICA II ET/35034/12

ID PLANO: 73

LOCALIZACIÓN			
ISLA	Lanzarote	MUNICIPIO	Yaiza
		LOCALIDAD	El Paso de Andrés
FUNCIONALIDAD			
Económica			
CARACTERIZACIÓN			
USO ACTUAL			
Sin especificar			
UBICACIÓN			
Camino Papagayo-Los Ajaches, cercano a la costa en la zona conocida como El Paso de Andrés			
DATOS ETNOGRÁFICOS			
Área de actividad: Industria extractiva y transformadora			
Tipo de entidad: Calera			
Antigüedad: Sin determinar			
Posee un diámetro exterior de 7,70 mts. y 4,75 mts.			
DATOS CULTURALES			
Horno de cal, realizado con piedra arenisca y en menor medida piedra basáltica, arena y cal, parcialmente enfocada en su interior. Posee un diámetro exterior de 6,50 mts. e interior de 3,56 mts. En mal estado de conservación			

FOTOGRAFÍA



ESTADO DE CONSERVACION

NIVEL DE RIESGO

Medio

ESTADO DE CONSERVACIÓN GENERAL

Regular

INTERVENCIÓN RECOMENDADA

Consolidación, restauración, instalación de paneles informativos Inserto dentro del Monumento Natural de Los Ajaches.

PRIORIDAD DE LA ACCIÓN RECOMENDADA

Sin especificar

DOCUMENTACIÓN

Inventario Patrimonio Etnográfico del T. M. de Yaiza. D.G.P.H., Cabildo Insular de Lanzarote, Unidad de Patrimonio Histórico-Artístico, 1996.

**PLAN GENERAL DE ORDENACIÓN DEL TÉRMINO MUNICIPAL DE YAIZA (LANZAROTE)
INVENTARIO DEL PATRIMONIO ETNOGRÁFICO**

MORROS DE HACHA CHICA III ET/35034/13

ID PLANO: 74

LOCALIZACIÓN			
ISLA	Lanzarote	MUNICIPIO	Yaiza
		LOCALIDAD	El Paso de Andrés
FUNCIONALIDAD			
Económica			
CARACTERIZACIÓN			
USO ACTUAL			
Sin especificar			
UBICACIÓN			
Camino Papagayo-Los Ajaches, cercano a la costa en la zona conocida como El Paso del Andrés			
DATOS ETNOGRÁFICOS			
Área de actividad: Industria extractiva y transformadora			
Tipo de entidad: Calera			
Antigüedad: Sin determinar			
DATOS CULTURALES			
Horno de cal realizado con piedra seca y encalada en la parte interior. Posee un diámetro externo de 8,20 mts. y de interior 3,80 mts. Aprovecha un desnivel de terreno a 1 mts. de profundidad aproximadamente para embutirse en él.			

FOTOGRAFÍA



ESTADO DE CONSERVACION

NIVEL DE RIESGO

Bajo

ESTADO DE CONSERVACIÓN GENERAL

Malo

INTERVENCIÓN RECOMENDADA

Consolidación, restauración, instalación de paneles informativos.
Inserto dentro del Monumento Natural de Los Ajaches.

PRIORIDAD DE LA ACCIÓN RECOMENDADA

Sin especificar

DOCUMENTACIÓN

Inventario Patrimonio Etnográfico del T. M. de Yaiza. D.G.P.H.,
Cabildo Insular de Lanzarote, Unidad de Patrimonio Histórico-
Artístico, 1996.

**PLAN GENERAL DE ORDENACIÓN DEL TÉRMINO MUNICIPAL DE YAIZA (LANZAROTE)
INVENTARIO DEL PATRIMONIO ETNOGRÁFICO**

PAPAGAYO ET/35034/1

ID PLANO: 75

LOCALIZACIÓN			
ISLA	Lanzarote	MUNICIPIO	Yaiza
		LOCALIDAD	Punta Gorda
FUNCIONALIDAD			
Económica			
CARACTERIZACIÓN			
USO ACTUAL			
Sin especificar			
UBICACIÓN			
Ubicada bajo Los Morros de Hacha Chica, entre Punta Gorda y La Punta del Cangrejo			
DATOS ETNOGRÁFICOS			
Área de actividad: Industria extractiva y transformadora			
Tipo de entidad: Calera			
Antigüedad: Sin determinar			
DATOS CULTURALES			
Horno de cal de planta circular de 6,90 mts. de diámetro y de 0,80 mts. de altura. La estructura está realizada con muros de piedra seca con mortero de cal, conserva parte del enlosado del pavimento. Esta calera a las otras que se encuentran inventariadas en el municipio, son testigo de una economía, ya desaparecida, basada en el aprovechamiento de la cal.			

FOTOGRAFÍA



ESTADO DE CONSERVACION

NIVEL DE RIESGO

Bajo

ESTADO DE CONSERVACIÓN GENERAL

Bueno

INTERVENCIÓN RECOMENDADA

Consolidación, restauración, instalación de paneles informativo Inserto dentro del Monumento Natural de Los Ajaches.

PRIORIDAD DE LA ACCIÓN RECOMENDADA

Sin especificar

DOCUMENTACIÓN

Inventario Patrimonio Etnográfico del T. M. de Yaiza. D.G.P.H., Cabildo Insular de Lanzarote, Unidad de Patrimonio Histórico-Artístico, 1996.

**PLAN GENERAL DE ORDENACIÓN DEL TÉRMINO MUNICIPAL DE YAIZA (LANZAROTE)
INVENTARIO DEL PATRIMONIO ETNOGRÁFICO**

PLAYA BLANCA ET/35034/2

ID PLANO:

76

LOCALIZACIÓN			
ISLA	Lanzarote	MUNICIPIO	Yaiza
		LOCALIDAD	Las Cañadas
FUNCIONALIDAD			
Económica			
CARACTERIZACIÓN			
USO ACTUAL			
Sin especificar			
UBICACIÓN			
Pista Playa Blanca-Papagayo, cercana a la Estación Transformadora			
DATOS ETNOGRÁFICOS			
Área de actividad: Industria extractiva y transformadora			
Tipo de entidad: Calera			
Antigüedad: Sin determinar			
DATOS CULTURALES			
Horno de cal de 6,35 x 6,70 mts, realizada en piedra con argamasa, parcialmente albeadas. Posee una rampa, que conduce a la parte superior de la estructura, fabricada con piedra recubierta de ripio y cal y puerta de acceso. Se caracteriza por presentar, por niveles, diferentes anchos, a modo de escalones.			

FOTOGRAFÍA



ESTADO DE CONSERVACION

NIVEL DE RIESGO

Medio

ESTADO DE CONSERVACIÓN GENERAL

Regular

INTERVENCIÓN RECOMENDADA

Consolidación, restauración. Paneles informativos

PRIORIDAD DE LA ACCIÓN RECOMENDADA

Sin especificar

DOCUMENTACIÓN

Inventario Patrimonio Etnográfico del T. M. de Yaiza. D.G.P.H., Cabildo Insular de Lanzarote, Unidad de Patrimonio Histórico-Artístico, 1996.

**PLAN GENERAL DE ORDENACIÓN DEL TÉRMINO MUNICIPAL DE YAIZA (LANZAROTE)
INVENTARIO DEL PATRIMONIO ETNOGRÁFICO**

PLAYA MUJERES ET/35034/60

ID PLANO: 77

LOCALIZACIÓN			
ISLA	Lanzarote	MUNICIPIO	Yaiza
		LOCALIDAD	Playa Mujeres
FUNCIONALIDAD			
Económica			
CARACTERIZACIÓN			
USO ACTUAL			
Sin especificar			
UBICACIÓN			
Pista Playa Blanca a Playa Mujeres, cercano a la costa.			
DATOS ETNOGRÁFICOS			
Área de actividad: Industria extractiva y transformadora			
Tipo de entidad: Calera			
Antigüedad: Sin determinar			
DATOS CULTURALES			
Calera de planta de tendencia circular y tipología cónica. Cuenta con muros de piedra seca de gran grosor; cuerpo enfoscado y acceso consistente en una puerta con arco y contrafuerte, que delimitan la entrada. La construcción está levantada en un desnivel, que actúa como contrafuerte de la carga. La estructura tiene unas dimensiones considerables con 2,40 mts. de diámetro interior y 4,40 mts. de diámetro exterior, y una altura aproximada de 5 mts.			

FOTOGRAFÍA



ESTADO DE CONSERVACION

NIVEL DE RIESGO

Medio

ESTADO DE CONSERVACIÓN GENERAL

Regular

INTERVENCIÓN RECOMENDADA

Consolidación, restauración y reutilización. Paneles explicativos y acondicionamiento del entorno.

PRIORIDAD DE LA ACCIÓN RECOMENDADA

Sin especificar

Inserto dentro del Monumento Natural de Los Ajaches

DOCUMENTACIÓN


Inventario Patrimonio Etnográfico del T. M. de Yaiza. D.G.P.H., Cabildo Insular de Lanzarote, Unidad de Patrimonio Histórico-Artístico, 1996.

**PLAN GENERAL DE ORDENACIÓN DEL TÉRMINO MUNICIPAL DE YAIZA (LANZAROTE)
INVENTARIO DEL PATRIMONIO ETNOGRÁFICO**

CALERA DE UGA ET/35034/94

ID PLANO: 78

LOCALIZACIÓN			
ISLA	Lanzarote	MUNICIPIO	Yaiza
		LOCALIDAD	Yaiza
FUNCIONALIDAD			
Económica			
CARACTERIZACIÓN			
USO ACTUAL			
Abandono			
UBICACIÓN			
Casco de Yaiza			
DATOS ETNOGRÁFICOS			
Área de actividad: Industria Extractiva			
Tipo de entidad: Calera			
Antigüedad: sin determinar			
DATOS CULTURALES			
Calera ubicada en el interior de una estructura, de base cuadrangular, de unos doce metros de lado. La carga de combustible se realiza por la parte frontal, atravesando una estancia paralela a la estructura de la cámara de quemado, ésta estancia, de unos 2 metros de ancho y suelo revestido de mortero de cal, se encuentra presidida por dos arcos de medio punto que conducen a la boca de combustión.			

FOTOGRAFÍA	
ESTADO DE CONSERVACION	
NIVEL DE RIESGO	Medio
ESTADO DE CONSERVACIÓN GENERAL	Bueno. Requiere mantenimiento para evitar su deterioro.
INTERVENCIÓN RECOMENDADA	Restauración y puesta en valor por su estructura y tipología, única en la isla.
PRIORIDAD DE LA ACCIÓN RECOMENDADA	Medio Plazo
DOCUMENTACIÓN	Inventario Patrimonio Etnográfico del T. M. de Yaiza. D.G.P.H., 1996.

**PLAN GENERAL DE ORDENACIÓN DEL TÉRMINO MUNICIPAL DE YAIZA (LANZAROTE)
INVENTARIO DEL PATRIMONIO ETNOGRÁFICO**

UGA I ET/35034/82

ID PLANO: 79

LOCALIZACIÓN			
ISLA	Lanzarote	MUNICIPIO	Yaiza
		LOCALIDAD	La Geria
FUNCIONALIDAD			
Económica			
CARACTERIZACIÓN			
USO ACTUAL			
Propio			
UBICACIÓN			
Camino de Las Calderetas, con desviación hacia la Montaña de Tinasoria.			
DATOS ETNOGRÁFICOS			
Área de actividad: Hidráulica			
Tipo de entidad: Acequia			
Antigüedad: s. XX			
DATOS CULTURALES			
Conjunto de tres aljibes, con diferentes canalizaciones para distribuir el agua, destinada al regadío, desde las piletas que se encuentran junto al brocal y otras piletas más lejanas; bebedero de animales, etc. Posee una gran acogida en forma de canal que parte desde la falda de la Montaña de Tinasoria hasta la vivienda y el conjunto de aljibes. En total existen trece piletas, seis brocales, cuatro coladeras y un sistema de canales para comunicar el agua de un aljibe al otro.			

FOTOGRAFÍA



ESTADO DE CONSERVACION

NIVEL DE RIESGO

Sin especificar

ESTADO DE CONSERVACIÓN GENERAL

Bueno

INTERVENCIÓN RECOMENDADA

Rehabilitación, restauración y reutilización. Puesta en uso.

PRIORIDAD DE LA ACCIÓN RECOMENDADA

Inserto dentro de los límites del Paisaje Protegido de La Geria.

DOCUMENTACIÓN

Inventario Patrimonio Etnográfico del T. M. de Yaiza. D.G.P.H., Cabildo Insular de Lanzarote, Unidad de Patrimonio Histórico-Artístico, 1996.

**PLAN GENERAL DE ORDENACIÓN DEL TÉRMINO MUNICIPAL DE YAIZA (LANZAROTE)
INVENTARIO DEL PATRIMONIO ETNOGRÁFICO**

FEMÉS I ET /35034/42

ID PLANO: 80

LOCALIZACIÓN			
ISLA	Lanzarote	MUNICIPIO	Yaiza
		LOCALIDAD	Femés
FUNCIONALIDAD			
Económica			
CARACTERIZACIÓN			
USO ACTUAL			
Sin Especificar			
UBICACIÓN			
Entrada de Femés a Las Casitas, próximo al colegio, en la ladera de la montaña.			
DATOS ETNOGRÁFICOS			
Área de actividad: Hidráulica			
Tipo de entidad: Depósito			
Antigüedad: Sin determinar			
DATOS CULTURALES			
Depósito abierto, parcialmente relleno de tierra, de tendencia rectangular, con dos acogidas fabricadas en piedra. El interior es de piedra enfoscado de cal con incrustaciones de ripios. Destaca el encalado a piedra vista. Las dimensiones totales de la estructura son de 9 mts. de largo por 4,40 mts. de ancho			

FOTOGRAFÍA



ESTADO DE CONSERVACION

NIVEL DE RIESGO

Medio

ESTADO DE CONSERVACIÓN GENERAL

Regular

INTERVENCIÓN RECOMENDADA

Restauración y reutilización. Acondicionamiento y medidas de seguridad.

PRIORIDAD DE LA ACCIÓN RECOMENDADA

Sin especificar

DOCUMENTACIÓN

Inventario Patrimonio Etnográfico del T. M. de Yaiza. D.G.P.H., Cabildo Insular de Lanzarote, Unidad de Patrimonio Histórico-Artístico, 1996.

**PLAN GENERAL DE ORDENACIÓN DEL TÉRMINO MUNICIPAL DE YAIZA (LANZAROTE)
INVENTARIO DEL PATRIMONIO ETNOGRÁFICO**

FEMÉS II ET/35034/43

ID PLANO: 81

LOCALIZACIÓN			
ISLA	Lanzarote	MUNICIPIO	Yaiza
		LOCALIDAD	Femés
FUNCIONALIDAD			
Económica			
CARACTERIZACIÓN			
USO ACTUAL			
Abandonado			
UBICACIÓN			
Entrada de Femés a Las Casitas, próximo al colegio, en la ladera de la montaña.			
DATOS ETNOGRÁFICOS			
Área de actividad: Hidráulica			
Tipo de entidad: Depósito			
Antigüedad: Sin determinar			
DATOS CULTURALES			
Depósito de planta de tendencia rectangular, elaborada en piedra y cal con tres acogidas en las incrustaciones de ripio que presenta el revestimiento interior. Tiene en la zona central una gran piedra, a modo de plataforma, que penetra en el interior del depósito, cuya base es de piedra y barro. La Estructura mide 9 por 4,65 mts. mientras que la pila presenta unas medidas de 1,26 por 0,71 mts.			

FOTOGRAFÍA



ESTADO DE CONSERVACION

NIVEL DE RIESGO

Medio

ESTADO DE CONSERVACIÓN GENERAL

Regular

INTERVENCIÓN RECOMENDADA

Restauración y reutilización. Acondicionamiento y medidas de seguridad.

PRIORIDAD DE LA ACCIÓN RECOMENDADA

Sin especificar

DOCUMENTACIÓN

Inventario Patrimonio Etnográfico del T. M. de Yaiza. D.G.P.H., Cabildo Insular de Lanzarote, Unidad de Patrimonio Histórico-Artístico, 1996.

**PLAN GENERAL DE ORDENACIÓN DEL TÉRMINO MUNICIPAL DE YAIZA (LANZAROTE)
INVENTARIO DEL PATRIMONIO ETNOGRÁFICO**

LAS CASITAS I ET/35034/29

ID PLANO:

82

LOCALIZACIÓN			
ISLA	Lanzarote	MUNICIPIO	Yaiza
		LOCALIDAD	Casas de Femés
FUNCIONALIDAD			
Económica			
CARACTERIZACIÓN			
USO ACTUAL			
Sin especificar			
UBICACIÓN			
Última vivienda de Las Casitas en dirección a Femés, a orillas de la carretera Uga-Femés.			
DATOS ETNOGRÁFICOS			
Área de actividad: Hidráulica			
Tipo de entidad: Depósito			
Antigüedad: Sin determinar			
DATOS CULTURALES			
Depósito de agua de planta de tendencia rectangular con pileta e interior encalados, parcialmente cubierta de tierra. La estructura es de piedra y barro un depósito que forma parte de tres en un radio de 40 mts.. Posee una hilera de piedra de volcán que rodea el contorno.			

FOTOGRAFÍA



ESTADO DE CONSERVACION

NIVEL DE RIESGO

Medio

ESTADO DE CONSERVACIÓN GENERAL

Regular

INTERVENCIÓN RECOMENDADA

Restauración y reutilización. Acondicionamiento y medidas de seguridad.

PRIORIDAD DE LA ACCIÓN RECOMENDADA

Sin especificar

DOCUMENTACIÓN

Inventario Patrimonio Etnográfico del T. M. de Yaiza. D.G.P.H., Cabildo Insular de Lanzarote, Unidad de Patrimonio Histórico-Artístico, 1996.

LOCALIZACIÓN			
ISLA	MUNICIPIO	YAIZA	LOCALIDAD
Lanzarote	Yaiza	Yaiza	Casas de Femés
FUNCIONALIDAD			
Económica			
CARACTERIZACIÓN			
USO ACTUAL			
Sin especificar			
UBICACIÓN			
Última vivienda de Las Casitas en dirección a Femés, a orillas de la carretera Uga-Femés.			
DATOS ETNOGRÁFICOS			
Área de actividad: Hidráulica			
Tipo de entidad: Depósito			
Antigüedad: Sin determinar			
DATOS CULTURALES			
Depósito de planta de tendencia rectangular, elaborado en piedra, cal y arena, que cuenta con dos acogidas, construidas con varias piedras. La estructura se encuentra encalada con incrustaciones de ripio. Está parcialmente cubierta de tierra. Forma parte de un conjunto de tres depósitos en un radio de 40 mts.			

FOTOGRAFÍA



ESTADO DE CONSERVACION

NIVEL DE RIESGO

Medio

ESTADO DE CONSERVACIÓN GENERAL

Regular

INTERVENCIÓN RECOMENDADA

Restauración y reutilización. Acondicionamiento y medidas de seguridad.

PRIORIDAD DE LA ACCIÓN RECOMENDADA

Sin especificar

DOCUMENTACIÓN

Inventario Patrimonio Etnográfico del T. M. de Yaiza. D.G.P.H., Cabildo Insular de Lanzarote, Unidad de Patrimonio Histórico-Artístico, 1996.

LOCALIZACIÓN			
ISLA	Lanzarote	MUNICIPIO	Yaiza
		LOCALIDAD	
FUNCIONALIDAD			
Económica			
CARACTERIZACIÓN			
USO ACTUAL			
Sin especificar			
UBICACIÓN			
Última vivienda de Las Casitas en dirección a Femés, a orillas de la carretera Uga-Femés.			
DATOS ETNOGRÁFICOS			
Área de actividad: Hidráulica			
Tipo de entidad: Depósito			
Antigüedad: Sin determinar			
DATOS CULTURALES			
Depósito de planta de tendencia rectangular de 6,65 mts. de largo por 4,00 mts. de ancho, fabricado con piedra, barro y cal. Cuenta con acogida encalada y con los arranques de los arcos de la cubierta, de cantos. Forma parte de un conjunto de tres depósitos en un radio de 40 mts..			

FOTOGRAFÍA



ESTADO DE CONSERVACION

NIVEL DE RIESGO

Medio

ESTADO DE CONSERVACIÓN GENERAL

Regular

INTERVENCIÓN RECOMENDADA

Restauración y reutilización. Acondicionamiento y medidas de seguridad.

PRIORIDAD DE LA ACCIÓN RECOMENDADA


Sin especificar

DOCUMENTACIÓN

Inventario Patrimonio Etnográfico del T. M. de Yaiza. D.G.P.H., Cabildo Insular de Lanzarote, Unidad de Patrimonio Histórico-Artístico, 1996.

LOCALIZACIÓN			
ISLA	MUNICIPIO	LOCALIDAD	
Lanzarote	Yaiza	Punta Pechiguera	
FUNCIONALIDAD			
Económica			
CARACTERIZACIÓN			
USO ACTUAL			
En desuso al ser sustituido por un nuevo faro.			
UBICACIÓN			
Costa del Rubicán, en el extremo sur de la isla.			
DATOS ETNOGRÁFICOS			
Área de actividad: Marítima, Señalización			
Tipo de entidad: Faro			
Antigüedad: s. XX Proyectado en 1880 por el ingeniero Juan de Leon y Castillo.			
DATOS CULTURALES			
De planta cuadrada, vanos enmarcados en cantería. El edificio actúa a modo de zapata para soportar los empujes de la torre, realizada en piedra. Este elemento que define al faro como tal, es de sección circular realizado con sillares de piedra y coronado por la linterna. Conserva el falso techo de cañizo y mortero de cal, arena de playa y barro, tabiques de distribución interior, realizados mediante un entramado de madera revestido de cañizo y mortero pobre de cal. El patio interior, de suelo de cemento, cubre el aljibe, que se encuentra lleno de agua y sin pérdidas aparentes. Los elementos de piedra que forman las jambas de las puertas y ventanas, al igual que la cornisa principal y la cantería de las esquinas se encuentra en buen estado, siendo la zona más dañada el remate del murete de protección del tejado. La torre del faro se encuentra en excelente estado.			

FOTOGRAFÍA



ESTADO DE CONSERVACION

NIVEL DE RIESGO

Alto

ESTADO DE CONSERVACIÓN GENERAL

Bueno

INTERVENCIÓN RECOMENDADA

Restauración integral del edificio con recuperación de las carpinterías originales

PRIORIDAD DE LA ACCIÓN RECOMENDADA

Medio Plazo

DOCUMENTACIÓN

Inventario Patrimonio Etnográfico del T. M. de Yaiza. D.G.P.H., 1996.

**PLAN GENERAL DE ORDENACIÓN DEL TÉRMINO MUNICIPAL DE YAIZA (LANZAROTE)
INVENTARIO DEL PATRIMONIO ETNOGRÁFICO**

LA GERIA II ET/35034/80

ID PLANO: 86

LOCALIZACIÓN			
ISLA	Lanzarote	MUNICIPIO	Yaiza
		LOCALIDAD	Caldera Gaida
FUNCIONALIDAD			
Económica			
CARACTERIZACIÓN			
USO ACTUAL			
Propio			
UBICACIÓN			
En el Barranco del Obispo, al pie de la Caldera Gaida.			
DATOS ETNOGRÁFICOS			
Área de actividad: Hidráulica			
Tipo de entidad: Acequia			
Antigüedad: s. XX			
DATOS CULTURALES			
Hueco artificial en el terreno excavado para que emanara el agua subterránea, constituyendo así, una fuente. Se encuentra al refugio de una construcción de fábrica reciente. A su vez, esta edificación se encuentra rodeada por una pared de piedra seca.			

FOTOGRAFÍA



ESTADO DE CONSERVACION

NIVEL DE RIESGO

Sin especificar

ESTADO DE CONSERVACIÓN GENERAL

Bueno

INTERVENCIÓN RECOMENDADA

Sin especificar

PRIORIDAD DE LA ACCIÓN RECOMENDADA

Sin especificar

Inserto dentro de los límites del Paisaje Protegido de La Geria.

DOCUMENTACIÓN

Inventario Patrimonio Etnográfico del T. M. de Yaiza. D.G.P.H., Cabildo Insular de Lanzarote, Unidad de Patrimonio Histórico-Artístico, 1996.

**PLAN GENERAL DE ORDENACIÓN DEL TÉRMINO MUNICIPAL DE YAIZA (LANZAROTE)
INVENTARIO DEL PATRIMONIO ETNOGRÁFICO**

TINASORIA II ET/35034/84

ID PLANO: 87

LOCALIZACIÓN			
ISLA	Lanzarote	MUNICIPIO	Yaiza
		LOCALIDAD	La Geria
FUNCIONALIDAD			
Económica			
CARACTERIZACIÓN			
USO ACTUAL			
Propio			
UBICACIÓN			
Carretera de la Geria a Tinassoria, saliendo del pueblo de Uga por el camino de Las Calderetas hacia Uga.			
DATOS ETNOGRÁFICOS			
Área de actividad: Hidráulica			
Tipo de entidad: Acequia			
Antigüedad: s. XX			
DATOS CULTURALES			
Perforación del terreno para que emane el agua La fuente que se encuentra al pie de la Montaña de Tinassoria, cuenta con un acondicionamiento de piedras y un brocal fabricado con bloques de canto.			

FOTOGRAFÍA



ESTADO DE CONSERVACION

NIVEL DE RIESGO

Sin especificar

ESTADO DE CONSERVACIÓN GENERAL

Bueno

INTERVENCIÓN RECOMENDADA

Acondicionamiento del entorno

PRIORIDAD DE LA ACCIÓN RECOMENDADA

Sin especificar

Inserto dentro de los límites del Paisaje Protegido de La Geria.

DOCUMENTACIÓN

Inventario Patrimonio Etnográfico del T. M. de Yaiza. D.G.P.H., Cabildo Insular de Lanzarote, Unidad de Patrimonio Histórico-Artístico, 1996.

**PLAN GENERAL DE ORDENACIÓN DEL TÉRMINO MUNICIPAL DE YAIZA (LANZAROTE)
INVENTARIO DEL PATRIMONIO ETNOGRÁFICO**

UGA II ET/35034/85

ID PLANO: 88

LOCALIZACIÓN			
ISLA	Lanzarote	MUNICIPIO	Yaiza
		LOCALIDAD	Caldera Gáida
FUNCIONALIDAD			
Económica			
CARACTERIZACIÓN			
USO ACTUAL			
Propio			
UBICACIÓN			
Camino de Gáida hacia la caldera del mismo nombre			
DATOS ETNOGRÁFICOS			
Área de actividad: Hidráulica			
Tipo de entidad: Acequia			
Antigüedad: s. XX			
DATOS CULTURALES			
La fuente se encuentra cubierta por una estructura, a ras del suelo, de planta de tendencia oval, elaborada en piedra y enfoscado de cal. Cuenta con brocal y un muro de piedra seca y enfoscado por partes con cal que rodea todo el perímetro de la construcción.			

FOTOGRAFÍA



ESTADO DE CONSERVACION

NIVEL DE RIESGO

Sin especificar

ESTADO DE CONSERVACIÓN GENERAL

Bueno

INTERVENCIÓN RECOMENDADA

Consolidación y acondicionamiento del entorno.

PRIORIDAD DE LA ACCIÓN RECOMENDADA

Sin especificar

DOCUMENTACIÓN

Inventario Patrimonio Etnográfico del T. M. de Yaiza. D.G.P.H., 1996.

**PLAN GENERAL DE ORDENACIÓN DEL TÉRMINO MUNICIPAL DE YAIZA (LANZAROTE)
INVENTARIO DEL PATRIMONIO ETNOGRÁFICO**

FINCA LA GERIA II ET/35034/91

ID PLANO: 89

LOCALIZACIÓN			
ISLA	Lanzarote	MUNICIPIO	Yaiza
		LOCALIDAD	La Geria
FUNCIONALIDAD			
Económica			
CARACTERIZACIÓN			
USO ACTUAL			
Abandono			
UBICACIÓN			
A 200 metros de la ermita de la Caridad de La Geria en dirección hacia Masdache			
DATOS ETNOGRÁFICOS			
Área de actividad: Agricultura			
Tipo de entidad: Lagar			
Antigüedad: s. XX			
DATOS CULTURALES			
Lagar adosado al conjunto de la bodega y vivienda. Presenta pilas de hormigón, caños, prensa de husillouna y una gran viga de madera con una sección de 40*30cm, reforzada con tensores de acero. Este ingenioso tipo de refuerzo, típico de los lagares de Lanzarote, duplica la resistencia lo que permite utilizar vigas de menor sección con el consiguiente ahorro de madera y se apoya sobre virgenes igualmente de madera. Es de destacar la cubierta de la bodega y el lagar formado por lajas de piedra volcánica.			

FOTOGRAFÍA



ESTADO DE CONSERVACION

NIVEL DE RIESGO

Bajo

ESTADO DE CONSERVACIÓN GENERAL

Bueno. La viga, pilas y prensa se encuentran en buen estado.

INTERVENCIÓN RECOMENDADA

Restauración y conservación

PRIORIDAD DE LA ACCIÓN RECOMENDADA

Medio Plazo

Inserto dentro de los límites del Paisaje Protegido de La Geria.

DOCUMENTACIÓN

Inventario Patrimonio Etnográfico del T. M. de Yaiza. D.G.P.H., Cabildo Insular de Lanzarote, Unidad de Patrimonio Histórico-Artístico, 1996.

**PLAN GENERAL DE ORDENACIÓN DEL TÉRMINO MUNICIPAL DE YAIZA (LANZAROTE)
INVENTARIO DEL PATRIMONIO ETNOGRÁFICO**

CORTIJO DE LA PUNTA ET/35034/15

ID PLANO: 90

LOCALIZACIÓN			
ISLA	Lanzarote	MUNICIPIO	Yaiza
		LOCALIDAD	Cortijo de La Punta
FUNCIONALIDAD			
Económica			
CARACTERIZACIÓN			
USO ACTUAL			
Propio			
UBICACIÓN			
La Unidad se localiza en el camino del Cortijo de La Punta			
DATOS ETNOGRÁFICOS			
Área de actividad: Hidráulica			
Tipo de entidad: Acequia			
Antigüedad: s. XX			
DATOS CULTURALES			
Estructura de planta de tendencia circular. Cuenta con abertura en la que se encuentra una escalinata de piedra, fabricada con lajas de regular tamaño, unidas entre sí por argamasa y ripio. Tanto el muro como las paredes y el suelo están elaborados con piedra, enfoscado de cal y con incrustaciones de ripios. La estructura mide 10,80 por 11,55 m de diámetro. Resulta interesante para el estudio de las aguadas.			

FOTOGRAFÍA



ESTADO DE CONSERVACION

NIVEL DE RIESGO

Bajo

ESTADO DE CONSERVACIÓN GENERAL

Bueno

INTERVENCIÓN RECOMENDADA

Restauración y reutilización. Acondicionamiento del entorno

PRIORIDAD DE LA ACCIÓN RECOMENDADA

Largo Plazo

DOCUMENTACIÓN

Inventario Patrimonio Etnográfico del T. M. de Yaiza. D.G.P.H., Cabildo Insular de Lanzarote, Unidad de Patrimonio Histórico-Artístico, 1996.

**PLAN GENERAL DE ORDENACIÓN DEL TÉRMINO MUNICIPAL DE YAIZA (LANZAROTE)
INVENTARIO DEL PATRIMONIO ETNOGRÁFICO**

UGA III ET/35034/91

ID PLANO: 91

LOCALIZACIÓN			
ISLA	Lanzarote	MUNICIPIO	Yaiza
		LOCALIDAD	Las Islitas
FUNCIONALIDAD			
Económica			
CARACTERIZACIÓN			
USO ACTUAL			
Propio			
UBICACIÓN			
Camino de Uga hacia la Montaña Casas.			
DATOS ETNOGRÁFICOS			
Área de actividad: Hidráulica			
Tipo de entidad: Acequia			
Antigüedad: s. XX			
DATOS CULTURALES			
Canal de 18 m de largo con un ancho de 2,5 m y un alto de 1,5 m. de piso natural y cubierta de mortero de cal. Posee una acogida en un canal de 6 m cubierto de barro. Fue edificado por el Cabildo de Lanzarote, siendo presidente el abuelo del don Enrique Arencibia Verdú.			

FOTOGRAFÍA



ESTADO DE CONSERVACION

NIVEL DE RIESGO

Sin especificar

ESTADO DE CONSERVACIÓN GENERAL

Bueno

INTERVENCIÓN RECOMENDADA

Conservación, reutilización. limpieza y acondicionamiento

PRIORIDAD DE LA ACCIÓN RECOMENDADA

Sin especificar

DOCUMENTACIÓN

Inventario Patrimonio Etnográfico del T. M. de Yaiza. D.G.P.H., Cabildo Insular de Lanzarote, Unidad de Patrimonio Histórico-Artístico, 1996.

**PLAN GENERAL DE ORDENACIÓN DEL TÉRMINO MUNICIPAL DE YAIZA (LANZAROTE)
INVENTARIO DEL PATRIMONIO ETNOGRÁFICO**

UGA IV ET/35034/86

ID PLANO: 92

LOCALIZACIÓN			
ISLA	Lanzarote	MUNICIPIO	Yaiza
		LOCALIDAD	Montaña Casa
FUNCIONALIDAD			
Económica			
CARACTERIZACIÓN			
USO ACTUAL			
Abandono			
UBICACIÓN			
A los pies de Montaña Casa.			
DATOS ETNOGRÁFICOS			
Área de actividad: Hidráulica			
Tipo de entidad: Depósito-Mareta			
Antigüedad: sin determinar			
DATOS CULTURALES			
Mareta de planta cuadrangular de pequeñas dimensiones, excavada en el subsuelo, con paredes de piedra, barro y enfoscado de cal con piedras incrustadas. La estructura está al descubierto.			

FOTOGRAFÍA



ESTADO DE CONSERVACION

NIVEL DE RIESGO

Bajo

ESTADO DE CONSERVACIÓN GENERAL

Regular

INTERVENCIÓN RECOMENDADA

Consolidación, restauración y reutilización. Requiere limpieza para que el agua permanezca almacenada en buen estado durante más tiempo.

PRIORIDAD DE LA ACCIÓN RECOMENDADA

Medio Plazo

DOCUMENTACIÓN

Inventario Patrimonio Etnográfico del T. M. de Yaiza. D.G.P.H., 1996.

**PLAN GENERAL DE ORDENACIÓN DEL TÉRMINO MUNICIPAL DE YAIZA (LANZAROTE)
INVENTARIO DEL PATRIMONIO ETNOGRÁFICO**

BERRUGO III ET/35034/89

ID PLANO: 93

LOCALIZACIÓN			
ISLA	Lanzarote	MUNICIPIO	Yaiza
		LOCALIDAD	Salinas del Berrugo
FUNCIONALIDAD			
Económica			
CARACTERIZACIÓN			
USO ACTUAL			
Abandono			
UBICACIÓN			
La Unidad se localiza en el camino que conduce desde las salinas de Berrugo hasta el Castillo de Las Coloradas			
DATOS ETNOGRÁFICOS			
Área de actividad: Industria extractiva			
Tipo de entidad: Salina			
Antigüedad: s. XIX			
DATOS CULTURALES			
Las salinas del Berrugo son las de mayor antigüedad de Lanzarote. Su construcción se debe a Ginés Díaz y esta fechada en 1895. De esta salina surgen los salineros que colaboran en la construcción de las Salinas de Janubio. Mantiene un trazado regular, adaptando los tajos al borde de la costa. La captación se produce mediante impulsión a través de pozos y 4 molinos de vela. Los sistemas de riego se realizan a través de canales de piedra y barro. Cuenta con casa y salero y sólo se conservan dos de los cuatro molinos de vela, en mal estado.			

FOTOGRAFÍA



ESTADO DE CONSERVACION

NIVEL DE RIESGO

Alto

ESTADO DE CONSERVACIÓN GENERAL

Regular, la urbanización de la zona amenaza seriamente la conservación de las Salinas

INTERVENCIÓN RECOMENDADA

Mantenimiento del trazado y conservación de los molinos y salero

PRIORIDAD DE LA ACCIÓN RECOMENDADA

Urgente

DOCUMENTACIÓN

Inventario Patrimonio Etnográfico del T. M. de Yaiza. D.G.P.H. 1996.

-Luengo A, Martín C: "El Jardín De La Sal". Cabildo Insular de Lanzarote.

LOCALIZACIÓN		
ISLA	MUNICIPIO	LOCALIDAD
Lanzarote	Yaiza	
FUNCIONALIDAD		
Económica		
CARACTERIZACIÓN		
USO ACTUAL		
Se encuentra explotada a un diez por ciento de su producción total.		
UBICACIÓN		
Ocupa la hondonada del Janubio en su totalidad.		
DATOS ETNOGRÁFICOS		
Área de actividad: Industrias extractivas		
Tipo de entidad: Salina		
Antigüedad: s. XIX		
Constituye una agrupación de varias salinas pertenecientes a los herederos de don Jaime Lleó y a la familia Cerdeña, creadas en 1895		
DATOS CULTURALES		
Estas salinas, las de mayor tamaño del archipiélago, se han encajado en la hondonada, cuya franja de tierra ralentiza el efecto de las mareas y el oleaje. El óptimo acoplamiento a lo largo del trazado salinero, consigue que con escasa maquinaria y recursos técnicos se obtenga una alta rentabilidad. Fue preciso reconstruirlas, ya que perdían mucha agua por las filtraciones. La salina originariamente captaba el agua a través de los tomaderos de la laguna, y era elevada mediante molinos de vela y multipala que se distribuían a lo largo de la costa. Es a partir de los años cincuenta cuando se instalan motores diesel que sustituirán a los molinos. La captación era mediante impulsión; a través de los tomaderos y los molinos de viento, mientras que los sistemas de riego se realizaba a través de canales de piedra y mortero de cal.		

FOTOGRAFÍA



ESTADO DE CONSERVACION

NIVEL DE RIESGO

Medio

ESTADO DE CONSERVACIÓN GENERAL

Bueno, la falta de uso provoca su progresivo deterioro.

INTERVENCIÓN RECOMENDADA

Conservación integral del conjunto y fomento de la explotación de las instalaciones

PRIORIDAD DE LA ACCIÓN RECOMENDADA

Medio Plazo

Inserto en los límites del Sitio de Interés Científico del Janubio.

DOCUMENTACIÓN

Inventario Patrimonio Etnográfico del T. M. de Yaiza. D.G.P.H., 1996.

-Luengo A, Martín C: "El Jardín De La Sal" Cabildo Insular de Lanzarote.

**PLAN GENERAL DE ORDENACIÓN DEL TÉRMINO MUNICIPAL DE YAIZA (LANZAROTE)
INVENTARIO DEL PATRIMONIO ETNOGRÁFICO**

TAHONA-YAIZA CASCO ET/35034/95

ID PLANO: 95

LOCALIZACIÓN			
ISLA	Lanzarote	MUNICIPIO	Yaiza
		LOCALIDAD	Yaiza
FUNCIONALIDAD			
Económica			
CARACTERIZACIÓN			
USO ACTUAL			
Abandono			
UBICACIÓN			
En el casco de Yaiza			
DATOS ETNOGRÁFICOS			
Área de actividad: Agricultura			
Tipo de entidad: Tahona			
Antigüedad: sin determinar			
DATOS CULTURALES			
Tahona harinera formada por una estructura circular sobre la que se apoya una cubierta a dos aguas. En el interior se encuentra, aún, la maquina de molienda en muy mal estado. Estos molinos son denominados de "sangre", al como método de tracción de las maquinas de molturación, la fuerza animal o humana. Su uso fue generalizado en el archipiélago hasta la aparición de otros sistemas de harinado de mayor rendimiento productivo, como los molinos de viento y agua, sin embargo su uso en la economía doméstica, continuó hasta que aparece el molino de fuego o a motor que definitivamente relega el uso de la Tahona. Las Tahonas son diseños derivados de las norias de extracción de agua, una rueda dentada en posición horizontal transmite su movimiento a otra vertical que a su vez engrana con la piedra de moler superior, que fricciona sobre la muela inferior, fija.			

FOTOGRAFÍA



ESTADO DE CONSERVACION

NIVEL DE RIESGO

Alto

ESTADO DE CONSERVACIÓN GENERAL

Malo. La cubierta totalmente desaparecida, conserva sólo las vigas. La maquinaria aunque completa presenta un elevado grado de desintegración por pudrición y ataque de xilófagos.

INTERVENCIÓN RECOMENDADA

Restauración integral del conjunto

PRIORIDAD DE LA ACCIÓN RECOMENDADA


Urgente

DOCUMENTACIÓN

Inventario Patrimonio Etnográfico del T. M. de Yaiza. D.G.P.H., Cabildo Insular de Lanzarote, Unidad de Patrimonio Histórico-Artístico, 1996.

LOCALIZACIÓN			
ISLA	Lanzarote	MUNICIPIO	Yaiza
		LOCALIDAD	Punta del Águila
FUNCIONALIDAD			
Militar			
CARACTERIZACIÓN			
USO ACTUAL			
Propio			
UBICACIÓN			
La Unidad se localiza en la Punta del Águila.			
DATOS ETNOGRÁFICOS			
Área de actividad: Militar			
Tipo de entidad: Torre			
Antigüedad: s. XVIII			
DATOS CULTURALES			
La Torre del Águila conocida también con el nombre de castillo de las Coloradas (por haber existido una fortaleza bajo tal nombre en las inmediaciones) o Castillo de Rubicón, fue construida en 1769 reinando Carlos III. Describe una planta circular, con un acceso, situado en el norte y una torreta a modo de campanario. Como única decoración tiene en todo su perímetro superior un cordón liso de sección circular. En su interior se desarrollan tres plantas abovedadas, comunicadas por escaleras que discurren entre los gruesos muros, con salida a la cubierta desde donde hay acceso a otra pequeña recámara, probablemente reservada a cuerpo de guardia.			

FOTOGRAFÍA



ESTADO DE CONSERVACION

NIVEL DE RIESGO

Bajo

ESTADO DE CONSERVACIÓN GENERAL

Bueno

INTERVENCIÓN RECOMENDADA

Conservación

PRIORIDAD DE LA ACCIÓN RECOMENDADA

Sin especificar

DOCUMENTACIÓN

Inventario Patrimonio Etnográfico del T. M. de Yaiza. D.G.P.H. 1996.

-Servicio de Patrimonio Histórico del Cabildo de Lanzarote.

**PLAN GENERAL DE ORDENACIÓN DEL TÉRMINO MUNICIPAL DE YAIZA (LANZAROTE)
INVENTARIO DEL PATRIMONIO ETNOGRÁFICO**

LA JURADITA

ID PLANO:

97

LOCALIZACIÓN				FOTOGRAFÍA	
ISLA	Lanzarote	MUNICIPIO	Yaiza		ESTADO DE CONSERVACION
		LOCALIDAD	El Papagayo		
FUNCIONALIDAD				Sin especificar.	
Económica				ESTADO DE CONSERVACIÓN GENERAL	Sin especificar.
CARACTERIZACIÓN				INTERVENCIÓN RECOMENDADA	Inserto dentro de los límites del Monumento Natural de los Ajaches.
USO ACTUAL				PRIORIDAD DE LA ACCIÓN RECOMENDADA	Sin especificar.
Sin especificar.				DOCUMENTACIÓN	Memoria del Monumento Natural de los Ajaches.
UBICACIÓN					
Camino que recorre Los Ajaches, cercano a la zona conocida como Puerto Muela de Abajo					
DATOS ETNOGRÁFICOS					
Área de actividad: Industria extractiva y transformadora					
Tipo de entidad: Calera					
Antigüedad: Sin determinar					
DATOS CULTURALES					
Información obtenida de la Memoria del Monumento Natural de los Ajaches.					

**PLAN GENERAL DE ORDENACIÓN DEL TÉRMINO MUNICIPAL DE YAIZA (LANZAROTE)
INVENTARIO DEL PATRIMONIO ETNOGRÁFICO**

PUNTA DEL PAPAGAYO

ID PLANO:

98

LOCALIZACIÓN				FOTOGRAFÍA	
ISLA	Lanzarote	MUNICIPIO	Yaiza		ESTADO DE CONSERVACION
		LOCALIDAD	El Papagayo		
FUNCIONALIDAD				Sin especificar.	
Económica				ESTADO DE CONSERVACIÓN GENERAL	Sin especificar.
CARACTERIZACIÓN				INTERVENCIÓN RECOMENDADA	Inserto dentro de los límites del Monumento Natural de los Ajaches.
USO ACTUAL				PRIORIDAD DE LA ACCIÓN RECOMENDADA	Sin especificar.
Sin especificar.				DOCUMENTACIÓN	Memoria del Monumento Natural de los Ajaches.
UBICACIÓN					
Camino que recorre Los Ajaches, cercano a la zona conocida como Punta del Papagayo					
DATOS ETNOGRÁFICOS					
Área de actividad: Industria extractiva y transformadora					
Tipo de entidad: Calera					
Antigüedad: Sin determinar					
DATOS CULTURALES					
Información obtenida de la Memoria del Monumento Natural de los Ajaches.					

**PLAN GENERAL DE ORDENACIÓN DEL TÉRMINO MUNICIPAL DE YAIZA (LANZAROTE)
INVENTARIO DEL PATRIMONIO ETNOGRÁFICO**

CALERA DE LA JURADITA

ID PLANO:

99

LOCALIZACIÓN				FOTOGRAFÍA	
ISLA	Lanzarote	MUNICIPIO	Yaiza		ESTADO DE CONSERVACION
		LOCALIDAD	El Papagayo		
FUNCIONALIDAD				Sin especificar.	
Económica				ESTADO DE CONSERVACIÓN GENERAL	Sin especificar.
CARACTERIZACIÓN				INTERVENCIÓN RECOMENDADA	Inserto dentro de los límites del Monumento Natural de los Ajaches.
USO ACTUAL				PRIORIDAD DE LA ACCIÓN RECOMENDADA	Sin especificar.
Sin especificar.				DOCUMENTACIÓN	Memoria del Monumento Natural de los Ajaches.
UBICACIÓN					
Camino que recorre Los Ajaches, cercano a la zona conocida como Puerto Muela de Abajo					
DATOS ETNOGRÁFICOS					
Área de actividad: Industria extractiva					
Tipo de entidad: Calera					
Antigüedad: Sin determinar					
DATOS CULTURALES					
Información obtenida de la Memoria del Monumento Natural de los Ajaches.					

**PLAN GENERAL DE ORDENACIÓN DEL TÉRMINO MUNICIPAL DE YAIZA (LANZAROTE)
INVENTARIO DEL PATRIMONIO ETNOGRÁFICO**

BARRANCO DE LAS PILAS

ID PLANO: 100

LOCALIZACIÓN			
ISLA	Lanzarote	MUNICIPIO	Yaiza
		LOCALIDAD	Bco. de Las Pilas
FUNCIONALIDAD			
Económica			
CARACTERIZACIÓN			
USO ACTUAL			
Sin especificar.			
UBICACIÓN			
Camino Papagayo-Los Ajaches, cercano a la costa, en la zona conocida como El Paso del Andrés			
DATOS ETNOGRÁFICOS			
Área de actividad: Industria extractiva y transformadora			
Tipo de entidad: Calera			
Antigüedad: Sin determinar			
DATOS CULTURALES			
Información obtenida de la Memoria del Monumento Natural de los Ajaches.			

FOTOGRAFÍA
ESTADO DE CONSERVACION
NIVEL DE RIESGO
Sin especificar.
ESTADO DE CONSERVACIÓN GENERAL
Sin especificar.
INTERVENCIÓN RECOMENDADA
Inserto dentro de los límites del Monumento Natural de los Ajaches.
PRIORIDAD DE LA ACCIÓN RECOMENDADA
Sin especificar.
DOCUMENTACIÓN
Memoria del Monumento Natural de los Ajaches.

**PLAN GENERAL DE ORDENACIÓN DEL TÉRMINO MUNICIPAL DE YAIZA (LANZAROTE)
INVENTARIO DEL PATRIMONIO ETNOGRÁFICO**

EL PASITO

ID PLANO: 101

LOCALIZACIÓN				FOTOGRAFÍA	
ISLA	Lanzarote	MUNICIPIO	Yaiza		ESTADO DE CONSERVACION
		LOCALIDAD	El Papagayo		
FUNCIONALIDAD				Sin especificar.	
Económica				ESTADO DE CONSERVACIÓN GENERAL	Sin especificar.
CARACTERIZACIÓN				INTERVENCIÓN RECOMENDADA	Inserto dentro de los límites del Monumento Natural de los Ajaches.
USO ACTUAL				PRIORIDAD DE LA ACCIÓN RECOMENDADA	Sin especificar.
Sin especificar.				DOCUMENTACIÓN	Memoria del Monumento Natural de los Ajaches.
UBICACIÓN					
Camino que recorre Los Ajaches, cercano a la costa, en la zona conocida como Puerto Muela de Abajo					
DATOS ETNOGRÁFICOS					
Área de actividad: Hidráulica					
Tipo de entidad: Aljibe					
Antigüedad: Sin determinar					
DATOS CULTURALES					
Información obtenida de la Memoria del Monumento Natural de los Ajaches.					

**PLAN GENERAL DE ORDENACIÓN DEL TÉRMINO MUNICIPAL DE YAIZA (LANZAROTE)
INVENTARIO DEL PATRIMONIO ETNOGRÁFICO**

EL PASO DEL ANDRES

ID PLANO: 102

LOCALIZACIÓN				FOTOGRAFÍA
ISLA	Lanzarote	MUNICIPIO	Yaiza	
		LOCALIDAD	El Paso del Andrés	
FUNCIONALIDAD				
Económica				
CARACTERIZACIÓN				
USO ACTUAL				
Sin especificar.				
UBICACIÓN				
Camino Papagayo-Los Ajaches, cercano a la costa, en la zona conocida como El Paso del Andrés				
DATOS ETNOGRÁFICOS				
Área de actividad: Hidráulica				
Tipo de entidad: Aljibe				
Antigüedad: Sin determinar				
DATOS CULTURALES				
Información obtenida de la Memoria del Monumento Natural de los Ajaches.				
ESTADO DE CONSERVACION				
NIVEL DE RIESGO				
Sin especificar.				
ESTADO DE CONSERVACIÓN GENERAL				
Sin especificar.				
INTERVENCIÓN RECOMENDADA				
Inserto dentro de los límites del Monumento Natural de los Ajaches.				
PRIORIDAD DE LA ACCIÓN RECOMENDADA				
Sin especificar.				
DOCUMENTACIÓN				
Memoria del Monumento Natural de los Ajaches.				

**PLAN GENERAL DE ORDENACIÓN DEL TÉRMINO MUNICIPAL DE YAIZA (LANZAROTE)
INVENTARIO DEL PATRIMONIO ETNOGRÁFICO**

VALLITO NEGRO

ID PLANO: 103

LOCALIZACIÓN			
ISLA	Lanzarote	MUNICIPIO	Yaiza
		LOCALIDAD	Vallito Negro
FUNCIONALIDAD			
Económica			
CARACTERIZACIÓN			
USO ACTUAL			
Sin especificar.			
UBICACIÓN			
Cabecera del Barranco Vallito Negro			
DATOS ETNOGRÁFICOS			
Área de actividad: Hidráulica			
Tipo de entidad: Aljibe			
Antigüedad: Sin determinar			
DATOS CULTURALES			
Información obtenida de la Memoria del Monumento Natural de los Ajaches.			

FOTOGRAFÍA
ESTADO DE CONSERVACION
NIVEL DE RIESGO
Sin especificar.
ESTADO DE CONSERVACIÓN GENERAL
Sin especificar.
INTERVENCIÓN RECOMENDADA
Inserto dentro de los límites del Monumento Natural de los Ajaches.
PRIORIDAD DE LA ACCIÓN RECOMENDADA
Sin especificar.
DOCUMENTACIÓN
Memoria del Monumento Natural de los Ajaches.

**PLAN GENERAL DE ORDENACIÓN DEL TÉRMINO MUNICIPAL DE YAIZA (LANZAROTE)
INVENTARIO DEL PATRIMONIO ETNOGRÁFICO**

BARRANCO EL PARRADO

ID PLANO:

104

LOCALIZACIÓN				FOTOGRAFÍA	
ISLA	Lanzarote	MUNICIPIO	Yaiza		ESTADO DE CONSERVACION
		LOCALIDAD	Barranco El Parrado		
FUNCIONALIDAD				Sin especificar.	
Económica				ESTADO DE CONSERVACIÓN GENERAL	Sin especificar.
CARACTERIZACIÓN				INTERVENCIÓN RECOMENDADA	Inserto dentro de los límites del Monumento Natural de los Ajaches.
USO ACTUAL				PRIORIDAD DE LA ACCIÓN RECOMENDADA	Sin especificar.
Sin especificar.				DOCUMENTACIÓN	Memoria del Monumento Natural de los Ajaches.
UBICACIÓN					
Lomada de unos de los afluentes que desembocan en el Barranco de Los Dises, cercano al camino que desciende hasta la costa					
DATOS ETNOGRÁFICOS					
Área de actividad: Hidráulica					
Tipo de entidad: Aljibe					
Antigüedad: Sin determinar					
DATOS CULTURALES					
Información obtenida de la Memoria del Monumento Natural de los Ajaches.					

**PLAN GENERAL DE ORDENACIÓN DEL TÉRMINO MUNICIPAL DE YAIZA (LANZAROTE)
INVENTARIO DEL PATRIMONIO ETNOGRÁFICO**

BARRANCO DE LOS DISES

ID PLANO:

105

LOCALIZACIÓN				FOTOGRAFÍA	
ISLA	Lanzarote	MUNICIPIO	Yaiza		ESTADO DE CONSERVACION
		LOCALIDAD	Bco. de Los Dises		
FUNCIONALIDAD				Sin especificar.	
Económica				ESTADO DE CONSERVACIÓN GENERAL	Sin especificar.
CARACTERIZACIÓN				INTERVENCIÓN RECOMENDADA	Inserto dentro de los límites del Monumento Natural de los Ajaches.
USO ACTUAL				PRIORIDAD DE LA ACCIÓN RECOMENDADA	Sin especificar.
Sin especificar.				DOCUMENTACIÓN	Memoria del Monumento Natural de los Ajaches.
UBICACIÓN					
Cabecera del Barranco de Los Dises, cercano al camino que desciende hasta la costa					
DATOS ETNOGRÁFICOS					
Área de actividad: Hidráulica					
Tipo de entidad: Aljibe					
Antigüedad: Sin determinar					
DATOS CULTURALES					
Información obtenida de la Memoria del Monumento Natural de los Ajaches.					

**PLAN GENERAL DE ORDENACIÓN DEL TÉRMINO MUNICIPAL DE YAIZA (LANZAROTE)
INVENTARIO DEL PATRIMONIO ETNOGRÁFICO**

DEGOLLADA DE LOS PORTUGUESES

ID PLANO: 106

LOCALIZACIÓN				FOTOGRAFÍA
ISLA	MUNICIPIO	LOCALIDAD		
Lanzarote	Yaiza	Degollada de los Portugueses		
FUNCIONALIDAD				
Económica				
CARACTERIZACIÓN				
USO ACTUAL				
Sin especificar.				
UBICACIÓN				
Cabecera del Barranco de Los Dises, cercano al camino que desciende hasta la costa, en la zona conocida como Degollada de Los Portugueses				
DATOS ETNOGRÁFICOS				
Área de actividad: Hidráulica				
Tipo de entidad: Aljibe				
Antigüedad: Sin determinar				
DATOS CULTURALES				
Información obtenida de la Memoria del Monumento Natural de los Ajaches.				
ESTADO DE CONSERVACION				
NIVEL DE RIESGO				
Sin especificar.				
ESTADO DE CONSERVACIÓN GENERAL				
Sin especificar.				
INTERVENCIÓN RECOMENDADA				
Inserto dentro de los límites del Monumento Natural de los Ajaches.				
PRIORIDAD DE LA ACCIÓN RECOMENDADA				
Sin especificar.				
DOCUMENTACIÓN				
Memoria del Monumento Natural de los Ajaches.				

**PLAN GENERAL DE ORDENACIÓN DEL TÉRMINO MUNICIPAL DE YAIZA (LANZAROTE)
INVENTARIO DEL PATRIMONIO ETNOGRÁFICO**

EL PASO DE LA CRUZ

ID PLANO: 107

LOCALIZACIÓN			
ISLA	Lanzarote	MUNICIPIO	Yaiza
		LOCALIDAD	Bco. de La Higuera
FUNCIONALIDAD			
Económica			
CARACTERIZACIÓN			
USO ACTUAL			
Sin especificar.			
UBICACIÓN			
Desembocadura del Barranco de La Higuera, cercano a El Paso de La Cruz			
DATOS ETNOGRÁFICOS			
Área de actividad: Hidráulica			
Tipo de entidad: Aljibe			
Antigüedad: Sin determinar			
DATOS CULTURALES			
Información obtenida de la Memoria del Monumento Natural de los Ajaches.			

FOTOGRAFÍA
ESTADO DE CONSERVACION
NIVEL DE RIESGO
Sin especificar.
ESTADO DE CONSERVACIÓN GENERAL
Sin especificar.
INTERVENCIÓN RECOMENDADA
Inserto dentro de los límites del Monumento Natural de los Ajaches.
PRIORIDAD DE LA ACCIÓN RECOMENDADA
Sin especificar.
DOCUMENTACIÓN
Memoria del Monumento Natural de los Ajaches.

**PLAN GENERAL DE ORDENACIÓN DEL TÉRMINO MUNICIPAL DE YAIZA (LANZAROTE)
INVENTARIO DEL PATRIMONIO ETNOGRÁFICO**

BARRANCO DE LA CRUZ

ID PLANO: 108

LOCALIZACIÓN			
ISLA	Lanzarote	MUNICIPIO	Yaiza
		LOCALIDAD	Bco. de La Higuera
FUNCIONALIDAD			
Económica			
CARACTERIZACIÓN			
USO ACTUAL			
Sin especificar.			
UBICACIÓN			
Ladera derecha del Barranco de La Higuera, cercano a su desembocadura			
DATOS ETNOGRÁFICOS			
Área de actividad: Hidráulica			
Tipo de entidad: Aljibe			
Antigüedad: Sin determinar			
DATOS CULTURALES			
Información obtenida de la Memoria del Monumento Natural de los Ajaches.			

FOTOGRAFÍA
ESTADO DE CONSERVACION
NIVEL DE RIESGO
Sin especificar.
ESTADO DE CONSERVACIÓN GENERAL
Sin especificar.
INTERVENCIÓN RECOMENDADA
Inserto dentro de los límites del Monumento Natural de los Ajaches.
PRIORIDAD DE LA ACCIÓN RECOMENDADA
Sin especificar.
DOCUMENTACIÓN
Memoria del Monumento Natural de los Ajaches.

**PLAN GENERAL DE ORDENACIÓN DEL TÉRMINO MUNICIPAL DE YAIZA (LANZAROTE)
INVENTARIO DEL PATRIMONIO ETNOGRÁFICO**

RISCO DE LA MEDERA I

ID PLANO: 109

LOCALIZACIÓN				FOTOGRAFÍA	
ISLA	Lanzarote	MUNICIPIO	Yaiza		ESTADO DE CONSERVACION
		LOCALIDAD	Risco de La Madera		
FUNCIONALIDAD				Sin especificar.	
Económica					ESTADO DE CONSERVACIÓN GENERAL
CARACTERIZACIÓN					Sin especificar.
USO ACTUAL					
Sin especificar.					
UBICACIÓN					
Lomada existente entre el Barranco del Fraile y el Barranco de Los Leones, al borde del camino que va desde Playa Quemada hasta Playa de La Arena					
DATOS ETNOGRÁFICOS					
Área de actividad: Hidráulica					
Tipo de entidad: Aljibe					
Antigüedad: Sin determinar					
DATOS CULTURALES					
Información obtenida de la Memoria del Monumento Natural de los Ajaches.					
INTERVENCIÓN RECOMENDADA					
Inserto dentro de los límites del Monumento Natural de los Ajaches.					
PRIORIDAD DE LA ACCIÓN RECOMENDADA					
Sin especificar.					
DOCUMENTACIÓN					
Memoria del Monumento Natural de los Ajaches.					

**PLAN GENERAL DE ORDENACIÓN DEL TÉRMINO MUNICIPAL DE YAIZA (LANZAROTE)
INVENTARIO DEL PATRIMONIO ETNOGRÁFICO**

RISCO DE LA MEDERA II

ID PLANO: 110

LOCALIZACIÓN				FOTOGRAFÍA	
ISLA	Lanzarote	MUNICIPIO	Yaiza		ESTADO DE CONSERVACION
		LOCALIDAD	Risco de La Madera		
FUNCIONALIDAD				Sin especificar.	
Económica					ESTADO DE CONSERVACIÓN GENERAL
CARACTERIZACIÓN					Sin especificar.
USO ACTUAL					INTERVENCIÓN RECOMENDADA
Sin especificar.					Inserto dentro de los límites del Monumento Natural de los Ajaches.
UBICACIÓN					PRIORIDAD DE LA ACCIÓN RECOMENDADA
Lomada existente entre el Barranco del Fraile y el Barranco de Los Leones, al borde del camino que va desde Playa Quemada hasta Playa de La Arena					Sin especificar.
DATOS ETNOGRÁFICOS					DOCUMENTACIÓN
Área de actividad: Hidráulica					Memoria del Monumento Natural de los Ajaches.
Tipo de entidad: Aljibe					
Antigüedad: Sin determinar					
DATOS CULTURALES					
Información obtenida de la Memoria del Monumento Natural de los Ajaches.					


Inventario de patrimonio Arqueológico

**PLAN GENERAL DE ORDENACIÓN DEL TÉRMINO MUNICIPAL DE YAIZA (LANZAROTE)
INVENTARIO DEL PATRIMONIO ARQUEOLÓGICO**

HOYAS DE CHO COLORADO AQ/35034/5


ID PLANO:

1

LOCALIZACIÓN			
ISLA	Lanzarote	MUNICIPIO	Yaiza
		LOCALIDAD	Las Hoyas de Cho Colorado
CARACTERIZACIÓN			
CLASIFICACIÓN			
Funerario			
DATOS ARQUEOLÓGICOS			
<p>Estructura de piedra seca con planta de tendencia rectangular, de la que se conserva una hilada de piedras hincadas. La estructura y su ubicación, en la plataforma costera, recuerda a los yacimientos documentados en Fuerteventura, isla en la que tradicionalmente se las ha identificado como "sepulcros de Majos" o "sepulturas de aparecidos o ahogados".</p>			
CONTEXTO MATERIAL			
<p>Posible cista funeraria asociada a otra estructura de piedra seca de tendencia circular. Los únicos restos materiales que se han localizados son malacofaúnicos.</p>			
FOTOGRAFÍA			
			
ESTADO DE CONSERVACION			
NIVEL DE RIESGO			
Bajo			
ESTADO DE CONSERVACIÓN GENERAL			
Buen Estado			
PROPUESTA PATRIMONIAL			
Estudio específico que permita un mayor conocimiento del área, tanto desde el punto de vista arqueológico como etnográfico.			
DOCUMENTACIÓN			
Inventario Patrimonio Arqueológico del T. M. de Yaiza. D.G.P.H. 1996.			

**PLAN GENERAL DE ORDENACIÓN DEL TÉRMINO MUNICIPAL DE YAIZA (LANZAROTE)
INVENTARIO DEL PATRIMONIO ARQUEOLÓGICO
CANALES DE GUARDILAMA AQ/35034/47**


ID PLANO: 2

LOCALIZACIÓN			
ISLA	Lanzarote	MUNICIPIO	Yaiza
		LOCALIDAD	Mtña Diama
CARACTERIZACIÓN			
CLASIFICACIÓN			
Cultural			
DATOS ARQUEOLÓGICOS			
<p>El yacimiento está integrado por dos sectores. En el sector 1 se localiza un canal de 4 mts. de largo por 10 cm. de ancho medio y una profundidad de 10 cm. aproximadamente. El sector 2, a una distancia de 30 mts. del anterior, se compone por un conjunto de canales excavados que aprovechan muchos de ellos las condiciones naturales de la piedra. En general se diferencian 5 canales en paralelo situados a diferentes alturas.</p>			
CONTEXTO MATERIAL			
No se describen resto ergológicos asociados a los canales.			
FOTOGRAFÍA			
			
ESTADO DE CONSERVACION			
NIVEL DE RIESGO			
Bajo			
ESTADO DE CONSERVACIÓN GENERAL			
Bueno, su deterioro se debe principalmente a causas naturales.			
PROPUESTA PATRIMONIAL			
Declarado BIC. En aplicación del art. 62.2 de L. 4/1999 de Patrimonio Histórico de Canarias.			
Inserto dentro de los límites del Paisaje Protegido de La Geria. Estudio arqueológico, etnográfico y espacial.			
DOCUMENTACIÓN			
Inventario Patrimonio Arqueológico del T. M. de Yaiza. D.G.P.H. 1996.			

**PLAN GENERAL DE ORDENACIÓN DEL TÉRMINO MUNICIPAL DE YAIZA (LANZAROTE)
INVENTARIO DEL PATRIMONIO ARQUEOLÓGICO**

CUEVA DE CHIFLETERA AQ/35034/21

Id PLANO: 3

LOCALIZACIÓN			
ISLA	Lanzarote	MUNICIPIO	Yaiza
		LOCALIDAD	Playa del Paso
CARACTERIZACIÓN			
CLASIFICACIÓN			
Funerario			
DATOS ARQUEOLÓGICOS			
<p>La cueva (tubo volcánico), presenta una longitud de 6 km. y el suelo cubierto por una capa considerable de carbonato cálcico, en su interior se localizó un esqueleto humano perteneciente a un individuo de gran talla, que conservaba el cabello recogido en una trenza, se recuperó también el cabello de un segundo individuo. Junto a estos restos el cadáver presentaba un colgante amuleto fabricado con el esternón de un niño, estos hallazgos se conservan en el Museo Arqueológico de Arrecife.</p>			
CONTEXTO MATERIAL			
Inhumación de individuo masculino, con ajuar de recipiente cerámico, un colgante fabricado en hueso, malacofauna y madera carbonizada.			
FOTOGRAFÍA			
			
ESTADO DE CONSERVACION			
NIVEL DE RIESGO			
Medio			
ESTADO DE CONSERVACIÓN GENERAL			
Las causas de alteraciones son antrópicas y naturales.			
PROPUESTA PATRIMONIAL			
Inserto dentro de los límites del Parque Natural de Los Volcanes.			
DOCUMENTACIÓN			
<p>Inventario Patrimonio Arqueológico del T. M. de Yaiza. D.G.P.H. 1996. Balbín, R. et al (1987): Lanzarote Prehistórico. Notas para su estudio. XVII C.N.A.- Cabrera Pérez, J. C. (1989): Los Majos. Población prehistórica de Lanzarote. Colección Rubicón, 1.</p>			

**PLAN GENERAL DE ORDENACIÓN DEL TÉRMINO MUNICIPAL DE YAIZA (LANZAROTE)
INVENTARIO DEL PATRIMONIO ARQUEOLÓGICO**

CUEVA DE LA DEGOLLADA DE FEMÉS AQ/35034/20

ID PLANO:

4

LOCALIZACIÓN			
ISLA	Lanzarote	MUNICIPIO	Yaiza
		LOCALIDAD	Casa de La Degollada
CARACTERIZACIÓN			
CLASIFICACIÓN			
Hábitat			
DATOS ARQUEOLÓGICOS			
Cavidad natural, con acondicionamiento artificial en la entrada consistente en un dintel y paredes laterales; la cueva es de ocho o nueve m. de largo con una prolongación pequeña de dos m. a modo de ramal. Representa la tipología de "casa honda".			
ESTADO DE CONSERVACION			
NIVEL DE RIESGO			
Alto			
ESTADO DE CONSERVACIÓN GENERAL			
El estado actual de conservación de la cavidad es regular mientras que el del entorno es malo al haberse instalado un enarenado en las inmediaciones			
PROPUESTA PATRIMONIAL			
Prospección sistemática y recogida de información oral.			
DOCUMENTACIÓN			
Inventario Patrimonio Arqueológico del T. M. de Yaiza. D.G.P.H 1996. - Atoche, P. (1993): El poblamiento prehistórico de Lanzarote. Aproximación a un modelo insular de ocupación del territorio. Tabona, VII (T.I) - Cabrera Pérez, J. C. (1989): Los Majos. Población prehistórica de Lanzarote. Colección Rubicón, 1. - Verneau, R. (1987): Cinco años de estancia en las Islas Canarias. Ed. J.A.D.L.			



**PLAN GENERAL DE ORDENACIÓN DEL TÉRMINO MUNICIPAL DE YAIZA (LANZAROTE)
INVENTARIO DEL PATRIMONIO ARQUEOLÓGICO**

CUEVA DE LAS BREÑAS AQ/35034/22

ID PLANO:

5

LOCALIZACIÓN

ISLA	Lanzarote	MUNICIPIO	Yaiza	LOCALIDAD	Las Breñas
-------------	-----------	------------------	-------	------------------	------------

CARACTERIZACIÓN

CLASIFICACIÓN

Hábitat

DATOS ARQUEOLÓGICOS

Cavidad natural de habitación que en la actualidad se encuentra taponada. En su entorno se documenta material arqueológico adscrito cronológicamente a momentos posconquista.

FOTOGRAFÍA



ESTADO DE CONSERVACION

NIVEL DE RIESGO

Medio

ESTADO DE CONSERVACIÓN GENERAL

Regular, se ignora el estado de conservación del interior al estar taponada por escombros. El exterior se encuentra muy alterado.

PROPUESTA PATRIMONIAL

Estudio específico que permita un mayor conocimiento del área, tanto desde el punto de vista arqueológico como etnográfico.

DOCUMENTACIÓN

Inventario Patrimonio Arqueológico del T. M. de Yaiza. D.G.P.H. 1996.
Verneau R. (1987): Cinco años de estancia en las Islas Canarias. Edit. J.A.D.L.:

CONTEXTO MATERIAL

Fragmentos cerámicos históricos y restos de malacofauna.

**PLAN GENERAL DE ORDENACIÓN DEL TÉRMINO MUNICIPAL DE YAIZA (LANZAROTE)
INVENTARIO DEL PATRIMONIO ARQUEOLÓGICO**

CUEVA DEL GUANCHE AQ/35034/12

ID PLANO:

6

LOCALIZACIÓN

ISLA	Lanzarote	MUNICIPIO	Yaiza	LOCALIDAD	Morro de Los Dises
-------------	-----------	------------------	-------	------------------	--------------------

CARACTERIZACIÓN

CLASIFICACIÓN

Hábitat

DATOS ARQUEOLÓGICOS

Hábitat en cueva natural situada a media altura del Morro de los Dises, en la que no se ha registrado la presencia de material arqueológico. Su interés radica en las referencias orales que se refieren a ella como "Cueva del Guanche".

FOTOGRAFÍA



ESTADO DE CONSERVACION

NIVEL DE RIESGO

Medio

ESTADO DE CONSERVACIÓN GENERAL

Conservación relativamente buena, aunque sufre alteraciones naturales y antrópicas.

PROPUESTA PATRIMONIAL

Incoado su declaración como Bien de Interés Cultural, con categoría de Zona Arqueológica.
Inserto dentro de los límites del Monumento Natural de los Ajaches y de la Zona Arqueológica Pico Naos-Hacha Grande.
BOC. Resolución 1133/01 de 27 de marzo de 2001

DOCUMENTACIÓN

Inventario Patrimonio Arqueológico del T. M. de Yaiza. D.G.P.H., 1996. Boletín Oficial de Canarias

CONTEXTO MATERIAL

**PLAN GENERAL DE ORDENACIÓN DEL TÉRMINO MUNICIPAL DE YAIZA (LANZAROTE)
INVENTARIO DEL PATRIMONIO ARQUEOLÓGICO**

BARRANCO DE LOS LEONES AQ/35034/15

ID PLANO:

7

LOCALIZACIÓN

ISLA	Lanzarote	MUNICIPIO	Yaiza	LOCALIDAD	Mtña Bermeja
-------------	-----------	------------------	-------	------------------	--------------

CARACTERIZACIÓN

CLASIFICACIÓN

Hábitat

DATOS ARQUEOLÓGICOS

Estructura de piedra seca, con planta de tendencia oval. En su cara N. se certifica la existencia de restos de cimientos, elaborados también, en piedra seca. En el suelo se registran escasos materiales arqueológicos. En sus proximidades se localiza una acumulación de rocas que se utiliza en la actualidad como refugio.

FOTOGRAFÍA



ESTADO DE CONSERVACION

NIVEL DE RIESGO

Alto

ESTADO DE CONSERVACIÓN GENERAL

Su estado de conservación es malo, se encuentra muy deteriorado, por la apertura de la pista y el tránsito de la misma. además de por agentes naturales.

PROPUESTA PATRIMONIAL

Inserto dentro de los límites del Monumento Natural de los Ajaches.

DOCUMENTACIÓN

Inventario Patrimonio Arqueológico del T. M. de Yaiza. D.G.P.H., 1996.

CONTEXTO MATERIAL

Elementos materiales en superficie, entre los que destacan restos cerámicos y malacológicos.

**PLAN GENERAL DE ORDENACIÓN DEL TÉRMINO MUNICIPAL DE YAIZA (LANZAROTE)
INVENTARIO DEL PATRIMONIO ARQUEOLÓGICO**

EL BERRUGO I AQ/35034/50

Id PLANO:

8

LOCALIZACIÓN		
ISLA	MUNICIPIO	LOCALIDAD
Lanzarote	Yaiza	Salinas del Berrugo
CARACTERIZACIÓN		
CLASIFICACIÓN		
Hábitat		
DATOS ARQUEOLÓGICOS		
<p>Restos arqueológicos pertenecientes tanto a la etapa prehispanica como a momentos posteriores a la conquista normanda. Posiblemente se trate de materiales procedentes de algún poblado cercano actualmente desaparecido. El entorno ha sufrido profundas alteraciones debido a la presión urbanística, que en 1988 parcela la zona, desviando la canalización del barranco que llegaba hasta la playa de Berrugo, motivando muy probablemente la desaparición de más de un yacimiento.</p>		
CONTEXTO MATERIAL		
<p>Se localizan fragmentos cerámicos de factura tradicional el mojón, y a torno; industria lítica sobre basalto; restos óseos de especies domésticas, y malacológicos como las patellas.</p>		

FOTOGRAFÍA

ESTADO DE CONSERVACION

NIVEL DE RIESGO

Alto

ESTADO DE CONSERVACIÓN GENERAL

Muy malo, área de gran afluencia turística y construcción urbanística.

PROPUESTA PATRIMONIAL

Inserto dentro de la Zona Arqueológica del Berrugo.
Ampliación de la excavación para delimitar su extensión y potencialidad arqueológica.

DOCUMENTACIÓN

Inventario Patrimonio Arqueológico del T. M. de Yaiza. D.G.P.H., 1996.
Excavación de urgencia (2001) Servicio de Patrimonio del Cabildo de Lanzarote

**PLAN GENERAL DE ORDENACIÓN DEL TÉRMINO MUNICIPAL DE YAIZA (LANZAROTE)
INVENTARIO DEL PATRIMONIO ARQUEOLÓGICO**

EL BERRUGO II AQ/35034/51

ID PLANO:

9

LOCALIZACIÓN

ISLA	Lanzarote	MUNICIPIO	Yaiza	LOCALIDAD	Salinas del Berrugo
-------------	-----------	------------------	-------	------------------	---------------------

CARACTERIZACIÓN

CLASIFICACIÓN

Económico

DATOS ARQUEOLÓGICOS

Localización en superficie de abundantes restos líticos, entre los que se identifica representados todos los estados de la cadena operatoria, lo que permite adscribir este yacimiento a un taller lítico.

FOTOGRAFÍA



ESTADO DE CONSERVACION

NIVEL DE RIESGO

Alto

ESTADO DE CONSERVACIÓN GENERAL

En general su estado de conservación es bueno aunque corre peligro por la creciente presión turística.

PROPUESTA PATRIMONIAL

Incoado expediente de BIC, con categoría de Zona Arqueológica. Inserto dentro de la Zona Arqueológica del Berrugo. BOC Resolución 94, de 11 de diciembre de 2001

DOCUMENTACIÓN

Inventario Patrimonio Arqueológico del T. M. de Yaiza. D.G.P.H., 1996.
Excavación de urgencia (2001) Servicio de Patrimonio del Cabildo de Lanzarote

CONTEXTO MATERIAL

Restos líticos correspondientes a todos los estados de la cadena operatoria: testeados de bloques, lascas de adecuación, desechos de talla, elementos todos estos que corresponden a una primera fase de explotación; núcleos; productos de lascado.

**PLAN GENERAL DE ORDENACIÓN DEL TÉRMINO MUNICIPAL DE YAIZA (LANZAROTE)
INVENTARIO DEL PATRIMONIO ARQUEOLÓGICO**

EL JANDAL I AQ/35034/7

Id PLANO: 10

LOCALIZACIÓN

Isla	Lanzarote	Municipio	Yaiza	Localidad	Casas de Juan Perdomo
-------------	-----------	------------------	-------	------------------	-----------------------

CARACTERIZACIÓN

CLASIFICACIÓN

Otros

DATOS ARQUEOLÓGICOS

El sitio arqueológico está determinado por la presencia de elementos materiales dispersos en superficie, asociados a restos de una estructura. Son especialmente frecuentes los elementos líticos.

FOTOGRAFÍA



ESTADO DE CONSERVACION

NIVEL DE RIESGO

Alto

ESTADO DE CONSERVACIÓN GENERAL

Mala conservación, debido tanto a causas naturales como antrópicas.

PROPUESTA PATRIMONIAL

Estudio específico que permita un mayor conocimiento del área, tanto desde el punto de vista arqueológico como etnográfico. Inserto dentro de los límites del Parque Natural de Los Volcanes.

DOCUMENTACIÓN

Inventario Patrimonio Arqueológico del T. M. de Yaiza. D.G.P.H., 1996.

CONTEXTO MATERIAL

Restos materiales en superficie.

**PLAN GENERAL DE ORDENACIÓN DEL TÉRMINO MUNICIPAL DE YAIZA (LANZAROTE)
INVENTARIO DEL PATRIMONIO ARQUEOLÓGICO**

EL JANDAL II AQ/35034/24

ID PLANO: 11

LOCALIZACIÓN			
ISLA	Lanzarote	MUNICIPIO	Yaiza
		LOCALIDAD	Mtña Vieja Gabriela
CARACTERIZACIÓN			
CLASIFICACIÓN			
Económico			
DATOS ARQUEOLÓGICOS			
El sitio arqueológico está determinado por la presencia de elementos materiales dispersos en superficie, en especial en la cima. Supone un hallazgo peculiar por encontrarse rodeado de la lengua de lava de las erupciones de 1730 y 1736.			
CONTEXTO MATERIAL			
Materiales dispersos en superficie, entre los que se identifica restos de cerámica de factura aborigen y a torno, lítico, malacofauna, y restos de fauna doméstica.			

FOTOGRAFÍA



ESTADO DE CONSERVACION

NIVEL DE RIESGO

Medio

ESTADO DE CONSERVACIÓN GENERAL

El estado de conservación es regular, con alteraciones antrópicas y naturales.

PROPUESTA PATRIMONIAL

Estudio junto con las áreas afectadas por las erupciones volcánicas.

Inserto dentro de los límites del Parque Natural de Los Volcanes.

DOCUMENTACIÓN


Inventario Patrimonio Arqueológico del T. M. de Yaiza. D.G.P.H., 1996.

**PLAN GENERAL DE ORDENACIÓN DEL TÉRMINO MUNICIPAL DE YAIZA (LANZAROTE)
INVENTARIO DEL PATRIMONIO ARQUEOLÓGICO**

LA TORRETA AQ/35034/14

Id PLANO:

12

LOCALIZACIÓN			
ISLA	Lanzarote	MUNICIPIO	Yaiza
		LOCALIDAD	La Torreta
CARACTERIZACIÓN			
CLASIFICACIÓN			
Otras			
DATOS ARQUEOLÓGICOS			
<p>El sitio arqueológico abarca un área no muy extensa en donde se localizan elementos materiales diseminados en superficie. Pese a no poder determinar su funcionalidad se trata de la zona más meridional de Lanzarote donde existe un mayor volumen de material localizado. El estudio propuesto por la entidad patrimonial propone su posible relación con dos pequeños almogarenes o conjuntos de cazoletas y canalillos que se encuentran en el área.</p>			
CONTEXTO MATERIAL			
Elementos materiales en superficie, sobre todo cerámica, fauna doméstica y malacofauna.			
FOTOGRAFÍA			
			
ESTADO DE CONSERVACION			
NIVEL DE RIESGO			
Alto			
ESTADO DE CONSERVACIÓN GENERAL			
El lugar se encuentra afectado por el uso militar del área, por extracciones de piedra de cal, apertura de pista y por causas naturales.			
PROPUESTA PATRIMONIAL			
Sondeos arqueológicos. Inserto dentro de los límites del Monumento Natural de los Ajaches.			
DOCUMENTACIÓN			
Inventario Patrimonio Arqueológico del T. M. de Yaiza. D.G.P.H., 1996.			

PLAN GENERAL DE ORDENACIÓN DEL TÉRMINO MUNICIPAL DE YAIZA (LANZAROTE) INVENTARIO DEL PATRIMONIO ARQUEOLÓGICO

LAS TRINCHERAS AQ/35034/30

ID PLANO:

13

LOCALIZACIÓN

ISLA	Lanzarote	MUNICIPIO	Yaiza	LOCALIDAD	Playa de Las Coloradas
-------------	-----------	------------------	-------	------------------	------------------------

CARACTERIZACIÓN

CLASIFICACIÓN

Hábitat

DATOS ARQUEOLÓGICOS

El yacimiento ocupa un área reducida y está determinado por la presencia de materiales en superficie. La apertura de zanjas para utilizar como trincheras militares realizadas en 1940, permite en la actualidad valorar la potencia sedimentaria, en contraposición esta misma circunstancia afectó la integridad del yacimiento.

FOTOGRAFÍA



ESTADO DE CONSERVACION

NIVEL DE RIESGO

Alto

ESTADO DE CONSERVACIÓN GENERAL

Malo, el yacimiento corre peligro por la urbanización en el entorno. Actividad antrópica

PROPUESTA PATRIMONIAL

Prospección y excavación de perfiles y en función de los resultados, excavación arqueológica. Estudio en conjunto con el yacimiento cercano y con los pozos de Afe. Acondicionamiento para su visita dada la cercanía de poblamiento humano.

DOCUMENTACIÓN

Inventario Patrimonio Arqueológico del T. M. de Yaiza. D.G.P.H., 1996.

Hoz, Agustín de la: Lanzarote. Editorial Anro. Madrid. 1962

CONTEXTO MATERIAL

Restos cerámicos de factura aborigen, industria lítica sobre basalto, fauna doméstica y elementos malacológicos.

**PLAN GENERAL DE ORDENACIÓN DEL TÉRMINO MUNICIPAL DE YAIZA (LANZAROTE)
INVENTARIO DEL PATRIMONIO ARQUEOLÓGICO**

LLANOS DE LA CALERA AQ/35034/23

ID PLANO: 14

LOCALIZACIÓN			
ISLA	Lanzarote	MUNICIPIO	Yaiza
		LOCALIDAD	Llanos de la Calera
CARACTERIZACIÓN			
CLASIFICACIÓN			
Hábitat			
DATOS ARQUEOLÓGICOS			
Se localizan restos de estructuras de piedra seca con planta de tendencia rectangular, que podrían identificarse como antiguas estructuras habitacionales. Otras estructuras cercanas cuentan con planta de tendencia circular de las que se designa una posible función pastoril.			
CONTEXTO MATERIAL			
Restos cerámicos de factura tradicional (Mojón) e históricos, fauna doméstica y malacofauna.			

FOTOGRAFÍA



ESTADO DE CONSERVACION

NIVEL DE RIESGO

Alto

ESTADO DE CONSERVACIÓN GENERAL

El sitio arqueológico abarca un área significativa en la que recientemente se han producido remociones con traslado de piedras, provocando la destrucción casi total de las antiguas estructuras existentes.

PROPUESTA PATRIMONIAL

Estudio específico que permita un mayor conocimiento del área, tanto desde el punto de vista arqueológico como etnográfico.

DOCUMENTACIÓN

Inventario Patrimonio Arqueológico del T. M. de Yaiza. D.G.P.H., 1996.

**PLAN GENERAL DE ORDENACIÓN DEL TÉRMINO MUNICIPAL DE YAIZA (LANZAROTE)
INVENTARIO DEL PATRIMONIO ARQUEOLÓGICO**

MACIOT I AQ/35034/37

ID PLANO:

15

LOCALIZACIÓN

ISLA	Lanzarote	MUNICIPIO	Yaiza	LOCALIDAD	Casa de Maciot
-------------	-----------	------------------	-------	------------------	----------------

CARACTERIZACIÓN

CLASIFICACIÓN

Hábitat

DATOS ARQUEOLÓGICOS

Material arqueológico localizados en los perfiles resultantes del trazado de la carretera

FOTOGRAFÍA



ESTADO DE CONSERVACION

NIVEL DE RIESGO

Alto

ESTADO DE CONSERVACIÓN GENERAL

Malo, peligro por la proximidad de la carretera, catalogación del suelo o propuesta de ajardinamiento de la zona.

PROPUESTA PATRIMONIAL

Incoado expediente de BIC, con categoría de Zona Arqueológica. BOC Resolución 4280, de 11 de septiembre de 2001.

Integrante de la Zona Arqueológica de Castillejo-Morro Cañón.

DOCUMENTACIÓN

Inventario Patrimonio Arqueológico del T. M. de Yaiza. D.G.P.H., 1996.

Boletín Oficial de Canarias.

CONTEXTO MATERIAL

Se identifican restos arqueológicos en los perfiles del yacimiento que quedan al descubierto

**PLAN GENERAL DE ORDENACIÓN DEL TÉRMINO MUNICIPAL DE YAIZA (LANZAROTE)
INVENTARIO DEL PATRIMONIO ARQUEOLÓGICO**

MACIOT II AQ/35034/38

Id PLANO: 16

LOCALIZACIÓN

ISLA	Lanzarote	MUNICIPIO	Yaiza	LOCALIDAD	Casa de Maciot
-------------	-----------	------------------	-------	------------------	----------------

CARACTERIZACIÓN

CLASIFICACIÓN

Hábitat

DATOS ARQUEOLÓGICOS

Abundante material arqueológico diseminado entorno a un conjunto de gavias. El yacimiento resulta interesante por la probabilidad que a través de él podamos acceder al conocimiento de los momentos más cercanos a las etapas postconquista de la isla. Es posible que una pared de tendencia curva, con apariencia de tener una funcionalidad agrícola, pudiera adscribirse a un origen diferente.

FOTOGRAFÍA



ESTADO DE CONSERVACION

NIVEL DE RIESGO

Alto

ESTADO DE CONSERVACIÓN GENERAL

Malo. Se encuentra en peligro por la catalogación del suelo y urbanización del mismo.

PROPUESTA PATRIMONIAL

Incoado expediente de BIC, con categoría de Zona Arqueológica. BOC Resolución 4280, de 11 de septiembre de 2001. Integrante de la Zona Arqueológica de Castillejo-Morro Cañón.

DOCUMENTACIÓN

Inventario Patrimonio Arqueológico del T. M. de Yaiza. D.G.P.H., 1996.
Boletín Oficial de Canarias.

CONTEXTO MATERIAL

Restos arqueológicos diseminados en superficie.

**PLAN GENERAL DE ORDENACIÓN DEL TÉRMINO MUNICIPAL DE YAIZA (LANZAROTE)
INVENTARIO DEL PATRIMONIO ARQUEOLÓGICO**

MONTAÑA DE DIAMA AQ/35034/48

ID PLANO:

17

LOCALIZACIÓN

ISLA	Lanzarote	MUNICIPIO	Yaiza	LOCALIDAD	La Geria
-------------	-----------	------------------	-------	------------------	----------

CARACTERIZACIÓN

CLASIFICACIÓN

Hábitat

DATOS ARQUEOLÓGICOS

Material arqueológico en superficie después de que una pala mecánica retirara la capa de rofe que recubría los suelos marrones. Destacan los fragmentos de cerámica de adscripción aborigen. Interés alto en relación con el estudio de los territorios sepultados por las erupciones del S. XVIII.

FOTOGRAFÍA



ESTADO DE CONSERVACION

NIVEL DE RIESGO

Alto

ESTADO DE CONSERVACIÓN GENERAL

Malo, alteración natural y antrópica, debido esta última al uso agrícola de la tierra en la que se localiza el yacimiento.

PROPUESTA PATRIMONIAL

Estudio arqueológico, etnográfico y geomagnético para llevar a cabo la datación paleomagnética.
Inserto dentro de los límites del Paisaje Protegido de La Geria.

DOCUMENTACIÓN

Inventario Patrimonio Arqueológico del T. M. de Yaiza. D.G.P.H., 1996.

CONTEXTO MATERIAL

Restos arqueológicos diseminados en superficie.

**PLAN GENERAL DE ORDENACIÓN DEL TÉRMINO MUNICIPAL DE YAIZA (LANZAROTE)
INVENTARIO DEL PATRIMONIO ARQUEOLÓGICO**

PALACIO DE MACIOT AQ/35034/9

ID PLANO:

18

LOCALIZACIÓN			
ISLA	Lanzarote	MUNICIPIO	Yaiza
		LOCALIDAD	Caldera de Maciot
CARACTERIZACIÓN			
CLASIFICACIÓN			
Cultural			
DATOS ARQUEOLÓGICOS			
<p>El sitio se ubica en un antiguo asentamiento, levantado tras la conquista, por Jean de Bethencourt. Existen referencias a la identificación de alguna de las casas del lugar con las que fueron propiedad del lugarteniente y los vasallos más importantes de Jean de Bethencourt, igualmente permanece aún en pie la antigua casa del obispo de Rubicón y el sitio en el que se depositó la imagen de San Marcial tras los ataques moriscos.</p>			
CONTEXTO MATERIAL			
<p>Restos cerámicos de factura tradicional, del Mojón y modelados a torno, también se identificaron resto malacológicos.</p>			

FOTOGRAFÍA



ESTADO DE CONSERVACION

NIVEL DE RIESGO

Alto

ESTADO DE CONSERVACIÓN GENERAL

Estado de conservación muy frágil y alterado, su deterioro se debe principalmente a causas antrópicas.

PROPUESTA PATRIMONIAL

Incoado expediente de BIC, con categoría de Zona Arqueológica. BOC Resolución 4280, de 11 de septiembre de 2001. Integrante de la Zona Arqueológica de Castillejo-Morro Cañón.

DOCUMENTACIÓN

Inventario Patrimonio Arqueológico del T. M. de Yaiza. D.G.P.H., 1996.
Boletín Oficial de Canarias.

**PLAN GENERAL DE ORDENACIÓN DEL TÉRMINO MUNICIPAL DE YAIZA (LANZAROTE)
INVENTARIO DEL PATRIMONIO ARQUEOLÓGICO**

PUNTA DEL PAPAGAYO AQ/35034/26

ID PLANO:

19

LOCALIZACIÓN

ISLA	Lanzarote	MUNICIPIO	Yaiza	LOCALIDAD	Morros de Hacha Chica
-------------	-----------	------------------	-------	------------------	-----------------------

CARACTERIZACIÓN

CLASIFICACIÓN

Económico

DATOS ARQUEOLÓGICOS

Zona en la que se ha documentado material arqueológico en superficie a partir de remociones antrópicas del suelo. En general el material arqueológico que se documenta es escaso.

FOTOGRAFÍA



ESTADO DE CONSERVACION

NIVEL DE RIESGO

Alto

ESTADO DE CONSERVACIÓN GENERAL

Estado de conservación muy frágil y alterado, su deterioro se debe principalmente a causas antrópicas.

PROPUESTA PATRIMONIAL

Dada la cercanía al Área Arqueológica de San Marcial de Rubicón abordar el estudio de la zona en conjunto.

Inserto dentro de los límites del Monumento Natural de los Ajaches.

DOCUMENTACIÓN

Inventario Patrimonio Arqueológico del T. M. de Yaiza. D.G.P.H. 1996.

CONTEXTO MATERIAL


Restos materiales dispersos en superficie entre los que destacan fragmentos cerámicos tanto de factura aborigen como del Mojón y a torno; industria lítica y fauna doméstica y malacológica.

**PLAN GENERAL DE ORDENACIÓN DEL TÉRMINO MUNICIPAL DE YAIZA (LANZAROTE)
INVENTARIO DEL PATRIMONIO ARQUEOLÓGICO**

SAN MARCIAL DEL RUBICÓN AQ/35034/27

ID PLANO:

20

LOCALIZACIÓN			
ISLA	Lanzarote	MUNICIPIO	Yaiza
		LOCALIDAD	Playa del Pozo
CARACTERIZACIÓN			
CLASIFICACIÓN			
Hábitat			
DATOS ARQUEOLÓGICOS			
<p>Zona arqueológica que se caracteriza por la presencia de un conjunto de edificios vinculados a la conquista de la isla por parte de la población normanda. Se concreta en un fortín o torre, una iglesia y un conjunto de al menos cuatro pozos a los que se accede a través de una rampa (San Marcial), o bien a través de dieciocho peldaños (de la Cruz), o sin acceso. Además se conoce una zona fabril, un área de enterramientos y otra de hábitat.</p>			
CONTEXTO MATERIAL			
<p>Elementos materiales en superficie y diferentes estructuras (pozos, cimientos pertenecientes a antiguos recintos...). Fragmentos cerámicos a torno, de factura aborigen y del Mojón, industria lítica sobre canto y lascas de basalto, restos de fauna doméstica, malacofauna y fragmentos metálicos.</p>			
FOTOGRAFÍA			
			
ESTADO DE CONSERVACION			
NIVEL DE RIESGO			
Alto			
ESTADO DE CONSERVACIÓN GENERAL			
Estado de conservación muy frágil y alterado, su deterioro se debe principalmente a causas antrópicas.			
PROPUESTA PATRIMONIAL			
Incoado expediente de BIC, con categoría de Zona Arqueológica BOC Resolución 2610, de 23 de julio de 2004. Inserto dentro de los límites del Monumento Natural de los Ajaches.			
DOCUMENTACIÓN			
Inventario Patrimonio Arqueológico del T. M. de Yaiza. D.G.P.H. 1996. El yacimiento ha sido objeto de varios proyectos de investigación así como de diversas publicaciones científicas.			


**PLAN GENERAL DE ORDENACIÓN DEL TÉRMINO MUNICIPAL DE YAIZA (LANZAROTE)
INVENTARIO DEL PATRIMONIO ARQUEOLÓGICO**

UGA I AQ/35034/29

ID PLANO:

21

LOCALIZACIÓN			
ISLA	Lanzarote	MUNICIPIO	Yaiza
LOCALIDAD	Uga		
CARACTERIZACIÓN			
CLASIFICACIÓN			
Hábitat			
DATOS ARQUEOLÓGICOS			
<p>Zona en la que se documentó material arqueológico en 1982 por parte de Nieves de León Machín y Ma Antonia Perera. La zona, posteriormente cedida al Ayuntamiento de Yaiza, se encuentra en la actualidad construida. Hoy se puede localizar material arqueológico de tipo popular, de El Mojón así como caparazones de patellas.</p>			
CONTEXTO MATERIAL			
<p>Restos materiales dispersos en superficie entre los que destacan fragmentos cerámicos tanto de factura aborigen como del Mojón y a torno; y malacofauna.</p>			

FOTOGRAFÍA	
ESTADO DE CONSERVACION	
NIVEL DE RIESGO	Alto
ESTADO DE CONSERVACIÓN GENERAL	Malo debido a las remociones de tierra y las construcciones en la zona.
PROPUESTA PATRIMONIAL	Prospección de todo el pueblo de Uga, e insertar el yacimiento en el estudio de los efectos provocados por las erupciones.
DOCUMENTACIÓN	Inventario Patrimonio Arqueológico del T. M. de Yaiza. D.G.P.H. 1996. Hernández, P. et al (1987): Arqueología de la Villa de Teguiise. I Jornadas de Historia de Fuerteventura y Lanzarote. Tomo II.

**PLAN GENERAL DE ORDENACIÓN DEL TÉRMINO MUNICIPAL DE YAIZA (LANZAROTE)
INVENTARIO DEL PATRIMONIO ARQUEOLÓGICO**

UGA II AQ/35034/34

Id PLANO:

22

LOCALIZACIÓN

ISLA	Lanzarote	MUNICIPIO	Yaiza	LOCALIDAD	Uga
-------------	-----------	------------------	-------	------------------	-----

CARACTERIZACIÓN

CLASIFICACIÓN

Hábitat

DATOS ARQUEOLÓGICOS

Área con abundante material arqueológico. Se trata de un conjunto de gavias, paredes y suelo con arena removida que presenta un alto índice de material arqueológico. La zona resulta de gran interés interesante por la fuerte potencia arqueológica que parece conservar.

FOTOGRAFÍA



ESTADO DE CONSERVACION

NIVEL DE RIESGO

ESTADO DE CONSERVACIÓN GENERAL

Malo debido a la actividad agrícola, urbanística y extractiva.

PROPUESTA PATRIMONIAL

Prospección y excavación arqueológica. Estudio y recogida de información etnoarqueológica en el núcleo poblacional de Uga.

DOCUMENTACIÓN

Inventario Patrimonio Arqueológico del T. M. de Yaiza. D.G.P.H. 1996.

CONTEXTO MATERIAL

Restos materiales dispersos en superficie entre los que destacan fragmentos cerámicos de factura aborigen; industria lítica sobre basalto y fauna doméstica y malacológica.

**PLAN GENERAL DE ORDENACIÓN DEL TÉRMINO MUNICIPAL DE YAIZA (LANZAROTE)
INVENTARIO DEL PATRIMONIO ARQUEOLÓGICO**

DIAMA AQ/35034/49

ID PLANO:

23

LOCALIZACIÓN

ISLA	Lanzarote	MUNICIPIO	Yaiza	LOCALIDAD	Montaña Diama
-------------	-----------	------------------	-------	------------------	---------------

CARACTERIZACIÓN

CLASIFICACIÓN

Funerario

DATOS ARQUEOLÓGICOS

La localización del yacimiento se produjo de manera fortuita al procederse a la extracción de áridos. Existen referencias del hallazgo de un esqueleto y la existencia de una necrópolis aborigen.

FOTOGRAFÍA



ESTADO DE CONSERVACION

NIVEL DE RIESGO

Alto

ESTADO DE CONSERVACIÓN GENERAL

Malo, alteración natural y antrópica, debido esta última al uso agrícola de la tierra en la que se localiza el yacimiento.

PROPUESTA PATRIMONIAL

Prospección, sondeos y estudio en el proyecto de investigación sobre las áreas afectadas por las erupciones volcánicas de Timanfaya.

Inserto dentro de los límites del Paisaje Protegido de La Geria.

DOCUMENTACIÓN

Inventario Patrimonio Arqueológico del T. M. de Yaiza. D.G.P.H. 1996.

CONTEXTO MATERIAL


Restos óseos humanos sin conexión anatómica.

**PLAN GENERAL DE ORDENACIÓN DEL TÉRMINO MUNICIPAL DE YAIZA (LANZAROTE)
INVENTARIO DEL PATRIMONIO ARQUEOLÓGICO**

UGA III AQ/35034/35

ID PLANO:

24

LOCALIZACIÓN			
ISLA	Lanzarote	MUNICIPIO	Yaiza
		LOCALIDAD	Uga
CARACTERIZACIÓN			
CLASIFICACIÓN			
Otros			
DATOS ARQUEOLÓGICOS			
A tenor de los restos humanos dispersos en superficie, inconexos y descontextualizados, no podemos realizar una adscripción funcional precisa aunque parece tratarse de un posible depósito sepulcral.			
CONTEXTO MATERIAL			
Restos óseos humanos dispersos en superficie.			
FOTOGRAFÍA			
			
ESTADO DE CONSERVACION			
NIVEL DE RIESGO			
Alto			
ESTADO DE CONSERVACIÓN GENERAL			
Malo.			
PROPUESTA PATRIMONIAL			
Prospección y estudio del material recogido. Adopción de medidas oportunas de protección al encontrarse en una propiedad privada.			
DOCUMENTACIÓN			
Inventario Patrimonio Arqueológico del T. M. de Yaiza. D.G.P.H. 1996.			

LOCALIZACIÓN			
ISLA	Lanzarote	MUNICIPIO	Yaiza
		LOCALIDAD	Las Casitas
CARACTERIZACIÓN			
CLASIFICACIÓN			
Cultural			
DATOS ARQUEOLÓGICOS			
<p>Estación de grabados rupestres compuesta por dos sectores con 34 y 49 paneles cada uno de ellos. Comprende una amplia tipología de grabados: Alfabéticos: tipo "líbico-bereber" y "líbico canario"; Figurativas: podomorfos, barquiformes, peineiformes, espigas; Geométricos: rectilíneos, curvilíneos, reticulados. La mayoría de los grabados se han ejecutado mediante técnica incisa y en menor medida con el piqueteado continuo o bien discontinuo.</p>			
CONTEXTO MATERIAL			
No se localizaron restos arqueológicos asociados a la estación de grabados.			

FOTOGRAFÍA



ESTADO DE CONSERVACION

NIVEL DE RIESGO

Alto

ESTADO DE CONSERVACIÓN GENERAL

Nivel de conservación bueno aunque corre riesgo al encontrarse dentro de la red de senderos de los Ajaches.

PROPUESTA PATRIMONIAL

Incoado su declaración como Bien de Interés Cultural, con categoría de Zona Arqueológica.
 Inserto dentro de los límites del Monumento Natural de los Ajaches y de la Zona Arqueológica Pico Naos-Hacha Grande.
 BOC. Resolución 1133/01 de 27 de marzo de 2001.

DOCUMENTACIÓN

Inventario Patrimonio Arqueológico del T. M. de Yaiza. D.G.P.H. 1996.
 Balbín, R. de et al (1987): Lanzarote prehistórico. Notas para su estudio. XVIII C.N.A.

**PLAN GENERAL DE ORDENACIÓN DEL TÉRMINO MUNICIPAL DE YAIZA (LANZAROTE)
INVENTARIO DEL PATRIMONIO ARQUEOLÓGICO**


CASTILLEJO AQ/35034/42

Id PLANO:

26

LOCALIZACIÓN			
ISLA	Lanzarote	MUNICIPIO	Yaiza
		LOCALIDAD	Castillejo
CARACTERIZACIÓN			
CLASIFICACIÓN			
Cultural			
DATOS ARQUEOLÓGICOS			
Estación de grabados compuesta por dos sectores de dos y de un panel respectivamente. Presenta una tipología alfabética de tipo "líbico-bereber" y "líbico-canario" así como figurativos barquiiformes y geométricos, especialmente rectilíneos y curvilíneos.			
ESTADO DE CONSERVACION			
NIVEL DE RIESGO			
No existen datos de Niveles de Riesgo			
ESTADO DE CONSERVACIÓN GENERAL			
No existen datos sobre el Estado de Conservación.			
PROPUESTA PATRIMONIAL			
Incoado expediente de BIC, con categoría de Zona Arqueológica. BOC Resolución 4280, de 11 de septiembre de 2001. Integrante de la Zona Arqueológica de Castillejo-Morro Cañón.			
DOCUMENTACIÓN			
Inventario Patrimonio Arqueológico del T. M. de Yaiza. D.G.P.H. 1996. Boletín Oficial de Canarias.			
CONTEXTO MATERIAL			
No se localizaron restos arqueológicos asociados a la estación de grabados.			

FOTOGRAFÍA



**PLAN GENERAL DE ORDENACIÓN DEL TÉRMINO MUNICIPAL DE YAIZA (LANZAROTE)
INVENTARIO DEL PATRIMONIO ARQUEOLÓGICO**

CEJO ROMERO AQ/35034/52

ID PLANO:

27

LOCALIZACIÓN

ISLA	Lanzarote	MUNICIPIO	Yaiza	LOCALIDAD	Mtña. Hacha Grande
-------------	-----------	------------------	-------	------------------	--------------------

CARACTERIZACIÓN

CLASIFICACIÓN

Cultural

DATOS ARQUEOLÓGICOS

Estación de grabados integrada por tres sectores, con 5, 8 y 3 paneles respectivamente. Predomina la orientación E. (8 paneles) y el resto orientadas al W. Destacan los grabados de tipología figurativa barquiforme, contabilizándose 22 figuras en total. Presentan tres inscripciones tipo líbico-bereber y cinco inscripciones líbico - canario, además de grabados geométricos rectilíneos.

FOTOGRAFÍA



ESTADO DE CONSERVACION

NIVEL DE RIESGO

Alto

ESTADO DE CONSERVACIÓN GENERAL

Nivel de conservación bueno aunque corre riesgo al encontrarse en la zona de tránsito de la red de senderos de los Ajaches.

PROPUESTA PATRIMONIAL

Incoado su declaración como Bien de Interés Cultural, con categoría de Zona Arqueológica.
Inserto dentro de los límites del Monumento Natural de los Ajaches y de la Zona Arqueológica Pico Naos-Hacha Grande.
BOC. Resolución 1133/01 de 27 de marzo de 2001.

DOCUMENTACIÓN

Inventario Patrimonio Arqueológico del T. M. de Yaiza. D.G.P.H. 1996. Boletín Oficial de Canarias.
-León, J. et al (1988): La importancia de las vías metodológicas en la investigación de nuestro pasado, una aportación concreta: los primeros grabados latinos hallados en Canarias. Tebeto, 1.

CONTEXTO MATERIAL

No se localizaron restos arqueológicos asociados a la estación de grabados.

**PLAN GENERAL DE ORDENACIÓN DEL TÉRMINO MUNICIPAL DE YAIZA (LANZAROTE)
INVENTARIO DEL PATRIMONIO ARQUEOLÓGICO**

LAS CASITAS I AQ/35034/16

Id PLANO: 28

LOCALIZACIÓN

ISLA	Lanzarote	MUNICIPIO	Yaiza	LOCALIDAD	Las Casitas
-------------	-----------	------------------	-------	------------------	-------------

CARACTERIZACIÓN

CLASIFICACIÓN

Cultural

DATOS ARQUEOLÓGICOS

Estación de grabados rupestres integrada por un único panel que presenta un reticulado inciso, profundo y patinado, junto al cual se localiza un motivo geométrico con muescas de picado reciente.

FOTOGRAFÍA



ESTADO DE CONSERVACION

NIVEL DE RIESGO

Alto

ESTADO DE CONSERVACIÓN GENERAL

Nivel de conservación bueno aunque corre riesgo al encontrarse en la zona de tránsito de la red de senderos de los Ajaches.

PROPUESTA PATRIMONIAL

Incoado su declaración como Bien de Interés Cultural, con categoría de Zona Arqueológica.

Inserto dentro de los límites del Monumento Natural de los Ajaches y de la Zona Arqueológica Pico Naos-Hacha Grande. BOC. Resolución 1133/01 de 27 de marzo de 2001

DOCUMENTACIÓN

Inventario Patrimonio Arqueológico del T. M. de Yaiza. D.G.P.H. 1996.

Boletín Oficial de Canarias.

CONTEXTO MATERIAL

No se localizaron restos arqueológicos asociados a la estación de grabados.

**PLAN GENERAL DE ORDENACIÓN DEL TÉRMINO MUNICIPAL DE YAIZA (LANZAROTE)
INVENTARIO DEL PATRIMONIO ARQUEOLÓGICO**

LAS CASITAS II AQ/35034/17

ID PLANO:

29

LOCALIZACIÓN

ISLA	Lanzarote	MUNICIPIO	Yaiza	LOCALIDAD	Las Casitas
-------------	-----------	------------------	-------	------------------	-------------

CARACTERIZACIÓN

CLASIFICACIÓN

Cultural

DATOS ARQUEOLÓGICOS

Estación de grabados sobre afloramiento basáltico integrado por un conjunto de nueve paneles de tipología geométrica rectilínea, curvilínea. Los grabados han sido ejecutados mediante técnica incisa con diferentes profundidades y grososres. En algunas zonas existe un piqueteado aislado a modo de golpeo.

FOTOGRAFÍA



ESTADO DE CONSERVACION

NIVEL DE RIESGO

Alto

ESTADO DE CONSERVACIÓN GENERAL

Nivel de conservación bueno aunque corre riesgo al encontrarse en la zona de tránsito de la red de senderos de los Ajaches.

PROPUESTA PATRIMONIAL

Incoado su declaración como Bien de Interés Cultural, con categoría de Zona Arqueológica.
Inserto dentro de los límites del Monumento Natural de los Ajaches y de la Zona Arqueológica Pico Naos-Hacha Grande.
BOC. Resolución 1133/01 de 27 de marzo de 2001.

DOCUMENTACIÓN

Inventario Patrimonio Arqueológico del T. M. de Yaiza. D.G.P.H. 1996.
Boletín Oficial de Canarias.

CONTEXTO MATERIAL

No se localizaron restos arqueológicos asociados a la estación de grabados.

**PLAN GENERAL DE ORDENACIÓN DEL TÉRMINO MUNICIPAL DE YAIZA (LANZAROTE)
INVENTARIO DEL PATRIMONIO ARQUEOLÓGICO**

LAS CASITAS III AQ/35034/18

Id PLANO: 30

LOCALIZACIÓN			
ISLA	MUNICIPIO	YAIZA	LOCALIDAD
Lanzarote	Yaiza	Yaiza	Las Casitas
CARACTERIZACIÓN			
CLASIFICACIÓN			
Cultural			
DATOS ARQUEOLÓGICOS			
<p>Afloramiento basáltico que alberga un conjunto de cinco paneles con grabados rupestres de tipología diversa entre las que destacan la geométrica, rectilínea, curvilínea, alfabéticas del tipo líbico-canario y figurativo, barquiforme. La mayoría de los motivos han sido ejecutados mediante técnica incisa, consiguiendo diferentes profundidades, anchos y largos. En algunos paneles existen zonas pulidas y de golpeo aislado.</p>			
CONTEXTO MATERIAL			
No se localizaron restos arqueológicos asociados a la estación de grabados.			

FOTOGRAFÍA



ESTADO DE CONSERVACION

NIVEL DE RIESGO

Alto

ESTADO DE CONSERVACIÓN GENERAL

Nivel de conservación bueno aunque corre riesgo al encontrarse en la zona de tránsito de la red de senderos de los Ajaches.

PROPUESTA PATRIMONIAL

Incoado su declaración como Bien de Interés Cultural, con categoría de Zona Arqueológica.
Inserto dentro de los límites del Monumento Natural de los Ajaches y de la Zona Arqueológica Pico Naos-Hacha Grande.
BOC. Resolución 1133/01 de 27 de marzo de 2001

DOCUMENTACIÓN

Inventario Patrimonio Arqueológico del T. M. de Yaiza. D.G.P.H. 1996.

**PLAN GENERAL DE ORDENACIÓN DEL TÉRMINO MUNICIPAL DE YAIZA (LANZAROTE)
INVENTARIO DEL PATRIMONIO ARQUEOLÓGICO**

LAS PEÑITAS AQ/35034/8

ID PLANO:

31

LOCALIZACIÓN

ISLA	Lanzarote	MUNICIPIO	Yaiza	LOCALIDAD	Las Breñas
-------------	-----------	------------------	-------	------------------	------------

CARACTERIZACIÓN

CLASIFICACIÓN

Cultural

DATOS ARQUEOLÓGICOS

Estación de grabados rupestres, con una tipología geométrica rectilínea, que se encuentran en un conjunto de siete paneles. Posiblemente respondan a un tipo de grabados, con valor etnográfico, realizado por pastores en épocas no lejanas.

FOTOGRAFÍA



ESTADO DE CONSERVACION

NIVEL DE RIESGO

Bajo

ESTADO DE CONSERVACIÓN GENERAL

Nivel de conservación bueno, aunque un tanto deteriorado debido a causas naturales

PROPUESTA PATRIMONIAL

Declarado BIC. En aplicación del art. 62.2 de L. 4/1999 de Patrimonio Histórico de Canarias.

DOCUMENTACIÓN

Inventario Patrimonio Arqueológico del T. M. de Yaiza. D.G.P.H. 1996.

CONTEXTO MATERIAL

No se localizaron restos arqueológicos asociados a la estación de grabados.

**PLAN GENERAL DE ORDENACIÓN DEL TÉRMINO MUNICIPAL DE YAIZA (LANZAROTE)
INVENTARIO DEL PATRIMONIO ARQUEOLÓGICO**

LOS ROQUES AQ/35034/46

ID PLANO: 32

LOCALIZACIÓN

ISLA	Lanzarote	MUNICIPIO	Yaiza	LOCALIDAD	Los Roques
-------------	-----------	------------------	-------	------------------	------------

CARACTERIZACIÓN

CLASIFICACIÓN

Cultural

DATOS ARQUEOLÓGICOS

Estación de grabados rupestres localizada en un conjunto de grandes bloques sueltos que contienen todos ellos paneles con grabados, fundamentalmente de tipología geométrica rectilínea y en menor medida triangular, reticulado y alfabética por determinar. En superficie y en escaso número se documentan fragmentos cerámicos aborígenes.

FOTOGRAFÍA



ESTADO DE CONSERVACION

NIVEL DE RIESGO

Alto

ESTADO DE CONSERVACIÓN GENERAL

Malo. La estación corre peligro de conservación por la posible ubicación de un campo de golf.

PROPUESTA PATRIMONIAL

Declarado BIC. En aplicación del art. 62.2 de L. 4/1999 de Patrimonio Histórico de Canarias.

DOCUMENTACIÓN

Inventario Patrimonio Arqueológico del T. M. de Yaiza. D.G.P.H. 1996.

CONTEXTO MATERIAL

No se localizaron restos arqueológicos asociados a la estación de grabados, salvo escasos fragmentos cerámicos de filiación aborigen.

**PLAN GENERAL DE ORDENACIÓN DEL TÉRMINO MUNICIPAL DE YAIZA (LANZAROTE)
INVENTARIO DEL PATRIMONIO ARQUEOLÓGICO**

LOS ROSTROS AQ/35034/10

ID PLANO:

33

LOCALIZACIÓN

ISLA	Lanzarote	MUNICIPIO	Yaiza	LOCALIDAD	Montañaeta
-------------	-----------	------------------	-------	------------------	------------

CARACTERIZACIÓN

CLASIFICACIÓN

Cultural

DATOS ARQUEOLÓGICOS

Estación de grabados rupestres integrada por tres paneles con motivos geométricos, rectilíneos y reticulados. Destaca la distinta profundidad que presentan los grabados. Posiblemente respondan a un tipo de grabados, con valor etnográfico, realizado por pastores en épocas no lejanas.

FOTOGRAFÍA



ESTADO DE CONSERVACION

NIVEL DE RIESGO

Medio

ESTADO DE CONSERVACIÓN GENERAL

Buen estado de conservación aunque deteriorados por causas antrópicas y naturales.

PROPUESTA PATRIMONIAL

Declarado BIC. En aplicación del art. 62.2 de L. 4/1999 de Patrimonio Histórico de Canarias.

DOCUMENTACIÓN

Inventario Patrimonio Arqueológico del T. M. de Yaiza. D.G.P.H 1996.

CONTEXTO MATERIAL

No se localizaron restos arqueológicos asociados a la estación de grabados.

LOCALIZACIÓN

ISLA	Lanzarote	MUNICIPIO	Yaiza	LOCALIDAD	Pico Naos
-------------	-----------	------------------	-------	------------------	-----------

CARACTERIZACIÓN

CLASIFICACIÓN

Cultural

DATOS ARQUEOLÓGICOS

Afloramiento basáltico, que destaca de manera significativa en el paisaje, que alberga dos paneles de grabados con una zona piqueteada, en esta última no se puede apreciar motivo alguno. En sus proximidades se sitúan grabados rupestres de tipología figurativa: barquiformes; y geométrica: rectilínea. Valor etnográfico si se trata de un puesto de vigilancia o atalaya.

FOTOGRAFÍA



ESTADO DE CONSERVACION

NIVEL DE RIESGO

Alto

ESTADO DE CONSERVACIÓN GENERAL

Estado de conservación muy frágil y alterado, su deterioro se debe principalmente a causas antrópicas. Los paneles se hallan cubiertos en gran medida por trazos realizados con pintura plástica.

PROPUESTA PATRIMONIAL

Incoado su declaración como Bien de Interés Cultural, con categoría de Zona Arqueológica. Inserto dentro de los límites del Monumento Natural de los Ajaches y de la Zona Arqueológica Pico Naos-Hacha Grande. BOC. Resolución 1133/01 de 27 de marzo de 2001.

DOCUMENTACIÓN

- Inventario Patrimonio Arqueológico del T. M. de Yaiza. D.G.P.H. 1996.
- Balbín, R. de, *et al* (1987): Lanzarote prehispanico. Notas para su estudio. XVIII C.N.A.
 - Hernández, P. *et al* (1987): Arqueología de la Villa de Teguisse. I Jornadas de Historia de Fuerteventura y Lanzarote. Tomo II

CONTEXTO MATERIAL

No se localizaron restos arqueológicos asociados a la estación de grabados.

**PLAN GENERAL DE ORDENACIÓN DEL TÉRMINO MUNICIPAL DE YAIZA (LANZAROTE)
INVENTARIO DEL PATRIMONIO ARQUEOLÓGICO**

CASA DEL OBISPO AQ/35034/44

ID PLANO:

35

LOCALIZACIÓN

ISLA	Lanzarote	MUNICIPIO	Yaiza	LOCALIDAD	Casas de Maciot
-------------	-----------	------------------	-------	------------------	-----------------

CARACTERIZACIÓN

CLASIFICACIÓN

Hábitat

DATOS ARQUEOLÓGICOS

La tradición oral recoge que en esta construcción y en la que se sitúa en su parte trasera, que en la actualidad es una vivienda moderna, pernoctaba el obispo del Rubicón, después que fuera atacado el enclave de San Marcial del Rubicón situado en el barranco de los Pozos.

FOTOGRAFÍA



ESTADO DE CONSERVACION

NIVEL DE RIESGO

Medio

ESTADO DE CONSERVACIÓN GENERAL

Regular, el sitio arqueológico corre peligro al ser zona urbanizable.

PROPUESTA PATRIMONIAL

Incoado expediente de BIC, con categoría de Zona Arqueológica. BOC Resolución 4280, de 11 de septiembre de 2001.

Integrante de la Zona Arqueológica de Castillejo-Morro Cañón.

DOCUMENTACIÓN

Inventario Patrimonio Arqueológico del T. M. de Yaiza. D.G.P.H 1996.

Boletín Oficial de Canarias.

CONTEXTO MATERIAL

No existen datos sobre la existencia de materiales arqueológicos asociados a este lugar.

**PLAN GENERAL DE ORDENACIÓN DEL TÉRMINO MUNICIPAL DE YAIZA (LANZAROTE)
INVENTARIO DEL PATRIMONIO ARQUEOLÓGICO**

MORRO DEL CAÑON AQ/35034/40

Id PLANO:

36

LOCALIZACIÓN

ISLA	Lanzarote	MUNICIPIO	Yaiza	LOCALIDAD	Casas de Maciot
-------------	-----------	------------------	-------	------------------	-----------------

CARACTERIZACIÓN

CLASIFICACIÓN

Hábitat

DATOS ARQUEOLÓGICOS

Conjunto de estructuras de piedra seca de la que sobresale un conjunto de cimientos de recinto con planta de tendencia oval y circular. Destaca la abundancia de material arqueológico de factura aborigen y postconquista.

FOTOGRAFÍA



ESTADO DE CONSERVACION

NIVEL DE RIESGO

Alto

ESTADO DE CONSERVACIÓN GENERAL

El estado de conservación es bastante malo, además el yacimiento corre grave peligro de desaparición ya que los terrenos se encuentran en venta.

PROPUESTA PATRIMONIAL

Incoado expediente de BIC, con categoría de Zona Arqueológica. BOC Resolución 4280, de 11 de septiembre de 2001. Integrante de la Zona Arqueológica de Castillejo-Morro Cañón.

DOCUMENTACIÓN

Inventario Patrimonio Arqueológico del T. M. de Yaiza. D.G.P.H. 1996.
Boletín Oficial de Canarias.

CONTEXTO MATERIAL

Restos arqueológicos diseminados en superficie entre los que destaca la abundancia de fragmentos cerámicos.

**PLAN GENERAL DE ORDENACIÓN DEL TÉRMINO MUNICIPAL DE YAIZA (LANZAROTE)
INVENTARIO DEL PATRIMONIO ARQUEOLÓGICO**

LAS COLORADAS AQ/35034/45

ID PLANO:

37

LOCALIZACIÓN

ISLA	Lanzarote	MUNICIPIO	Yaiza	LOCALIDAD	Playa de Las Coloradas
-------------	-----------	------------------	-------	------------------	------------------------

CARACTERIZACIÓN

CLASIFICACIÓN

Hábitat

DATOS ARQUEOLÓGICOS

Área donde se documentan diversas estructuras de piedra seca muy deterioradas y abundante material arqueológico en superficie. Posiblemente posea potencia sedimentaria.

FOTOGRAFÍA



ESTADO DE CONSERVACION

NIVEL DE RIESGO

Alto

ESTADO DE CONSERVACIÓN GENERAL

Malo. El yacimiento corre verdadero peligro al estar muy cercano a la línea de costa y ser zona de tránsito de turistas.

PROPUESTA PATRIMONIAL

Prospección exhaustiva de la zona, sondeo arqueológico, estudio de las estructuras. Acondicionamiento para su visita dada la cercanía del poblamiento humano.

DOCUMENTACIÓN

Inventario Patrimonio Arqueológico del T. M. de Yaiza. D.G.P.H. 1996.

CONTEXTO MATERIAL

Restos arqueológicos diseminados en superficie entre los que destacan los fragmentos cerámicos, la industria lítica y los restos de fauna y malacofauna.

**PLAN GENERAL DE ORDENACIÓN DEL TÉRMINO MUNICIPAL DE YAIZA (LANZAROTE)
INVENTARIO DEL PATRIMONIO ARQUEOLÓGICO**

MORROS DE HACHA CHICA AQ/35034/13

Id PLANO:

38

LOCALIZACIÓN			
ISLA	MUNICIPIO	LOCALIDAD	
Lanzarote	Yaiza	Morros de Hacha Chica	
CARACTERIZACIÓN			
CLASIFICACIÓN			
Otros			
DATOS ARQUEOLÓGICOS			
El sitio arqueológico está definido por la presencia de una importante acumulación de rocas de mediano y gran tamaño que cubren lo que parece ser los cimientos de una estructura de tendencia semicircular. No se ha registrado la presencia de elementos materiales en el sitio. Por sus características se ha barajado la posibilidad de una funcionalidad funeraria.			
CONTEXTO MATERIAL			
No existen datos sobre la existencia de materiales arqueológicos asociados a este lugar.			

FOTOGRAFÍA



ESTADO DE CONSERVACION

NIVEL DE RIESGO

Medio

ESTADO DE CONSERVACIÓN GENERAL

El estado de conservación es relativamente bueno, ya que no soporta demasiado tránsito de senderistas

PROPUESTA PATRIMONIAL

Incoado su declaración como Bien de Interés Cultural.

Inserto dentro de los límites del Monumento Natural de los Ajaches.

DOCUMENTACIÓN

Inventario Patrimonio Arqueológico del T. M. de Yaiza. D.G.P.H. 1996.

**PLAN GENERAL DE ORDENACIÓN DEL TÉRMINO MUNICIPAL DE YAIZA (LANZAROTE)
INVENTARIO DEL PATRIMONIO ARQUEOLÓGICO**

PICO DEL ACEITUNO AQ/35034/11

ID PLANO:

39

LOCALIZACIÓN

ISLA	Lanzarote	MUNICIPIO	Yaiza	LOCALIDAD	Pico del Aceituno
-------------	-----------	------------------	-------	------------------	-------------------

CARACTERIZACIÓN

CLASIFICACIÓN

Otros

DATOS ARQUEOLÓGICOS

El sitio arqueológico está definido por estructuras de piedra seca, de planta oval, de tipología tumular y la escasa presencia, de materiales arqueológicos, entre los que destaca una pieza de malacofauna (conus) labrada a modo de disco curvo.

FOTOGRAFÍA



ESTADO DE CONSERVACION

NIVEL DE RIESGO

Alto

ESTADO DE CONSERVACIÓN GENERAL

Al tratarse de una zona de tránsito de las rutas diseñadas en los Ajaches, su estado de conservación se encuentra en una situación de riesgo.

PROPUESTA PATRIMONIAL

Incoado su declaración como Bien de Interés Cultural, con categoría de Zona Arqueológica.

Inserto dentro de los límites del Monumento Natural de los Ajaches y de la Zona Arqueológica Pico Naos-Hacha Grande. BOC. Resolución 1133/01 de 27 de marzo de 2001.

DOCUMENTACIÓN

Inventario Patrimonio Arqueológico del T. M. de Yaiza. D.G.P.H. 1996.

CONTEXTO MATERIAL

Escasos restos materiales diseminados en superficie, entre los que destaca la presencia de fragmentos cerámicos, fauna y restos malacológicos.

**PLAN GENERAL DE ORDENACIÓN DEL TÉRMINO MUNICIPAL DE YAIZA (LANZAROTE)
INVENTARIO DEL PATRIMONIO ARQUEOLÓGICO**

LLANO DE LAS MARETAS AQ/35034/55

ID PLANO: 40

LOCALIZACIÓN			
ISLA	MUNICIPIO	LOCALIDAD	
Lanzarote	Yaiza	Llano de Las Maretas	
CARACTERIZACIÓN			
CLASIFICACIÓN			
Económico			
DATOS ARQUEOLÓGICOS			
Estructuras de piedra seca de uso temporal probablemente destinadas a las actividades pastoriles.			
CONTEXTO MATERIAL			
Fragmentos cerámicos tanto a torno como del Mojón y con engobe rojo, malacofauna, e industria lítica.			

FOTOGRAFÍA



ESTADO DE CONSERVACION

NIVEL DE RIESGO

Bajo

ESTADO DE CONSERVACIÓN GENERAL

Malo. Las causas de alteración son naturales y antrópicas, debido a la apertura de la nueva vía de acceso a Playa Blanca, junto a las diferentes pistas que de ella parten.

PROPUESTA PATRIMONIAL

Estudio espacial, levantamiento planimétrico de todas las estructuras y sondeos arqueológicos en función de los resultados obtenidos. Puesta en uso como Parque Arqueológico.

DOCUMENTACIÓN

Inventario Patrimonio Arqueológico del T. M. de Yaiza. D.G.P.H. 1996.

Hoz, Agustín de la (1962): Lanzarote. Editorial Anro.

**PLAN GENERAL DE ORDENACIÓN DEL TÉRMINO MUNICIPAL DE YAIZA (LANZAROTE)
INVENTARIO DEL PATRIMONIO ARQUEOLÓGICO**

CAZOLETAS DEL MORRO DEL CAÑON AQ/35034/41

ID PLANO:

41

LOCALIZACIÓN

ISLA	Lanzarote	MUNICIPIO	Yaiza	LOCALIDAD	Casas de Maciot
-------------	-----------	------------------	-------	------------------	-----------------

CARACTERIZACIÓN

CLASIFICACIÓN

Cultural

DATOS ARQUEOLÓGICOS

Estación de canales y cazoletas sobre soporte fijo que contiene un conjunto de dos cazoletas y dos canalillos conectados entre sí. Se ejecutó con la técnica del golpeo o piqueteado continuo hasta conseguir el surco en la roca.

FOTOGRAFÍA



ESTADO DE CONSERVACION

NIVEL DE RIESGO

No existen datos sobre el nivel de riesgo

ESTADO DE CONSERVACIÓN GENERAL

No existen datos sobre el estado de conservación.

PROPUESTA PATRIMONIAL

Incoado expediente de BIC, con categoría de Zona Arqueológica. BOC Resolución 4280, de 11 de septiembre de 2001. Integrente de la Zona Arqueológica de Castillejo-Morro Cañón.

DOCUMENTACIÓN

Inventario Patrimonio Arqueológico del T. M. de Yaiza. D.G.P.H. 1996.
Boletín Oficial de Canarias.

CONTEXTO MATERIAL

No se localizaron restos arqueológicos asociados a la estación de canales y cazoletas.

LOCALIZACIÓN

ISLA	Lanzarote	MUNICIPIO	Yaiza	LOCALIDAD	La Torreña
-------------	-----------	------------------	-------	------------------	------------

CARACTERIZACIÓN

CLASIFICACIÓN

Cultural

DATOS ARQUEOLÓGICOS

La estación de canales y cazoletas se emplazan en dos afloramientos calcáreos cercanos el uno al otro. El más significativo posee un conjunto de 13 cazoletas y 12 canales, cuyos canalillos le otorgan una tendencia peniforme. Es el conjunto de canalillos más complejo de la isla.

FOTOGRAFÍA



ESTADO DE CONSERVACION

NIVEL DE RIESGO

Alto

ESTADO DE CONSERVACIÓN GENERAL

Regular, se encuentra afectado por el uso militar del área, las extracciones de piedra de cal, apertura de pista y la acción de los agentes atmosféricos.

PROPUESTA PATRIMONIAL

Declarado BIC. en aplicación del art. 62.2 de L. 4/1999 de Patrimonio Histórico de Canarias.

Inserto dentro de los límites del Monumento Natural de los Ajaches.

DOCUMENTACIÓN

Inventario Patrimonio Arqueológico del T. M. de Yaiza. D.G.P.H. 1996.

CONTEXTO MATERIAL

No se localizaron restos arqueológicos asociados a la estación de canales y cazoletas.

**PLAN GENERAL DE ORDENACIÓN DEL TÉRMINO MUNICIPAL DE YAIZA (LANZAROTE)
INVENTARIO DEL PATRIMONIO ARQUEOLÓGICO**

PLAYA DE LAS COLORADAS AQ/35034/32

ID PLANO:

43

LOCALIZACIÓN

ISLA	Lanzarote	MUNICIPIO	Yaiza	LOCALIDAD	Playa de Las Coloradas
-------------	-----------	------------------	-------	------------------	------------------------

CARACTERIZACIÓN

CLASIFICACIÓN

Económico

DATOS ARQUEOLÓGICOS

Pecio submarino, hundido en esta zona de costa de Yaiza. Se trata de un bergantín-goleta denominado "Casualidad", que partió del puerto de "La Tiñosa" (Puerto del Carmen) transportando cebada y barrilla, hundiéndose el 28 de julio de 1887.

FOTOGRAFÍA



ESTADO DE CONSERVACION

NIVEL DE RIESGO

Pendiente de estudio.

ESTADO DE CONSERVACIÓN GENERAL

Se desconoce el estado de conservación ya que se encuentra pendiente de estudio, no obstante puede adelantarse que ha sufrido diversos expolios por parte de clandestinos

PROPUESTA PATRIMONIAL

Realización de la Carta Arqueológica Subacuática y estudio de este enclave.

DOCUMENTACIÓN

Inventario Patrimonio Arqueológico del T. M. de Yaiza. D.G.P.H 1996.

Hoz, Agustín de la (1962): Lanzarote. Ed. Anro.

CONTEXTO MATERIAL

Se desconoce con exactitud los objetos recuperados del lugar por buceadores clandestinos, no obstante algunos se han depositado en las dependencias del Ayuntamiento de Yaiza.

**PLAN GENERAL DE ORDENACIÓN DEL TÉRMINO MUNICIPAL DE YAIZA (LANZAROTE)
INVENTARIO DEL PATRIMONIO ARQUEOLÓGICO**

POZOS DE AFE AQ/35034/31

Id PLANO: 44

LOCALIZACIÓN			
ISLA	Lanzarote	MUNICIPIO	Yaiza
		LOCALIDAD	Playa de Las Coloradas
CARACTERIZACIÓN			
CLASIFICACIÓN Económico			
DATOS ARQUEOLÓGICOS El yacimiento arqueológico está constituido por dos estructuras de pozos excavados en el suelo, con paredes empedradas y provistos de un brocal bajo, realizado con piedra de arena fosilizada. El lugar ha tenido un intenso aprovechamiento a lo largo de la historia reciente de Lanzarote.			
CONTEXTO MATERIAL No se describe la constatación de restos arqueológicos asociados a los pozos, aunque dado la alteración que ha sufrido el entorno, muy probablemente se localicen restos diseminados por los alrededores.			

FOTOGRAFÍA



ESTADO DE CONSERVACION

NIVEL DE RIESGO

Alto

ESTADO DE CONSERVACIÓN GENERAL

Malo, el yacimiento corre peligro de desaparecer por la presión urbanística del entorno y ser actualmente una escombrera.

PROPUESTA PATRIMONIAL

Estudio documental, arqueológico y etnográfico. Acondicionarlos, instalación de paneles informativos y proteger el suelo arqueológico para que su investigación sea posible en el futuro.

DOCUMENTACIÓN

Inventario Patrimonio Arqueológico del T. M. de Yaiza. D.G.P.H. 1996.

Hoz, Agustín de la (1962): Lanzarote. Ed. Anro.

**PLAN GENERAL DE ORDENACIÓN DEL TÉRMINO MUNICIPAL DE YAIZA (LANZAROTE)
INVENTARIO DEL PATRIMONIO ARQUEOLÓGICO**

MONTURRIOS PARDOS AQ/35034/6

ID PLANO:

45

LOCALIZACIÓN

ISLA	Lanzarote	MUNICIPIO	Yaiza	LOCALIDAD	Monturrios Pardos
-------------	-----------	------------------	-------	------------------	-------------------

CARACTERIZACIÓN

CLASIFICACIÓN

Económico

DATOS ARQUEOLÓGICOS

El yacimiento está constituido por dos áreas que integran, cada una de ellas, varias estructuras de piedra seca. La primera de ellas tiene dos estructuras, una de tendencia oval, de aproximadamente 3 por 4 m., la otra es de tendencia circular de 6,5 m. de diámetro, esta última se construyó utilizando una doble hilada de piedras. La segunda zona tiene varias estructuras con plantas de tendencia circular, formadas por una pared curva de una sola hilada de piedras. Resulta complejo determinar a qué tipo de función responden algunas de las estructuras, aunque parece tratarse de un uso pastoril.

FOTOGRAFÍA



ESTADO DE CONSERVACION

NIVEL DE RIESGO

Bajo

ESTADO DE CONSERVACIÓN GENERAL

Regular, las causas de la alteración son naturales (erosión) y antrópicas

PROPUESTA PATRIMONIAL

Estudio específico que permita un mejor y más profundo conocimiento del área, tanto desde el punto de vista arqueológico como etnográfico.

DOCUMENTACIÓN

Inventario Patrimonio Arqueológico del T. M. de Yaiza. D.G.P.H 1996.

CONTEXTO MATERIAL


Fragmentos cerámicos a torno y de factura aborigen, así como restos de malacofauna.

**PLAN GENERAL DE ORDENACIÓN DEL TÉRMINO MUNICIPAL DE YAIZA (LANZAROTE)
INVENTARIO DEL PATRIMONIO ARQUEOLÓGICO**

LA JURADITA AQ/35034/25

ID PLANO:

46

LOCALIZACIÓN			
ISLA	MUNICIPIO	LOCALIDAD	
Lanzarote	Yaiza	La Juradita	
CARACTERIZACIÓN			
CLASIFICACIÓN			
Económico			
DATOS ARQUEOLÓGICOS			
<p>El sitio arqueológico está determinado por la presencia de una estructura de piedra con planta de tendencia oval, de 3,5 por 4,5 m. de diámetro, con el acceso orientado hacia el W. Los muros son de piedra seca y se observa una sola hilada, presentando una altura media de 0,5 m. En superficie se localizan restos materiales, aunque escasos.</p>			
CONTEXTO MATERIAL			
Fragmentos cerámicos de factura aborigen y popular, así como restos de malacofauna.			
FOTOGRAFÍA			
			
ESTADO DE CONSERVACION			
NIVEL DE RIESGO			
Medio			
ESTADO DE CONSERVACIÓN GENERAL			
Regular, con alteraciones naturales y antrópicas			
PROPUESTA PATRIMONIAL			
Estudio específico que permita un mayor conocimiento del área, tanto desde el punto de vista arqueológico como etnográfico			
Inserto dentro de los límites del Monumento Natural de los Ajaches.			
DOCUMENTACIÓN			
Inventario Patrimonio Arqueológico del T. M. de Yaiza. D.G.P.H. 1996.			

**PLAN GENERAL DE ORDENACIÓN DEL TÉRMINO MUNICIPAL DE YAIZA (LANZAROTE)
INVENTARIO DEL PATRIMONIO ARQUEOLÓGICO**

MONTAÑA ROJA AQ/35034/53

ID PLANO:

47

LOCALIZACIÓN

ISLA	Lanzarote	MUNICIPIO	Yaiza	LOCALIDAD	Montaña Roja
-------------	-----------	------------------	-------	------------------	--------------

CARACTERIZACIÓN

CLASIFICACIÓN

Económico

DATOS ARQUEOLÓGICOS

Estructura de piedra seca levantada mediante el empleo de dos hiladas de piedras hincadas. Añadidos posteriores han modificado la estructura, que parece ser la original.

FOTOGRAFÍA



ESTADO DE CONSERVACION

NIVEL DE RIESGO

Bajo

ESTADO DE CONSERVACIÓN GENERAL

Regular, debido a causas naturales (erosión) y antrópicas por la apertura de la nueva vía de acceso a Playa Blanca, junto a las diferentes pistas que de ella parten.

PROPUESTA PATRIMONIAL

Estudio específico que permita un mayor conocimiento del área, tanto desde el punto de vista arqueológico como etnográfico.

DOCUMENTACIÓN

Inventario Patrimonio Arqueológico del T. M. de Yaiza. D.G.P.H 1996.

Hoz, Agustín de la (1962): Lanzarote. Ed. Anro.

CONTEXTO MATERIAL

Fragmentos cerámicos a torno, del Mojón y de engobe rojo, así como restos de malacofauna.

**PLAN GENERAL DE ORDENACIÓN DEL TÉRMINO MUNICIPAL DE YAIZA (LANZAROTE)
INVENTARIO DEL PATRIMONIO ARQUEOLÓGICO**

S/N I

ID PLANO:

48

LOCALIZACIÓN				FOTOGRAFÍA
ISLA	Lanzarote	MUNICIPIO	Yaiza	
		LOCALIDAD	Mtña Vieja Gabriela	
CARACTERIZACIÓN				
CLASIFICACIÓN				
Sin Especificar				
DATOS ARQUEOLÓGICOS				
Dispersión de Material. Información obtenida de la memoria descriptiva del Parque Natural de Los Volcanes. No se especifica ni su naturaleza ni su adscripción a ninguna tipología de yacimiento.				
CONTEXTO MATERIAL				
Sin especificar				
ESTADO DE CONSERVACION				
NIVEL DE RIESGO				
Sin especificar.				
ESTADO DE CONSERVACIÓN GENERAL				
Sin especificar.				
PROPUESTA PATRIMONIAL				
Inserto dentro de los límites del Parque Natural de Los Volcanes.				
DOCUMENTACIÓN				
Memoria del Parque Natural de Los Volcanes.				

**PLAN GENERAL DE ORDENACIÓN DEL TÉRMINO MUNICIPAL DE YAIZA (LANZAROTE)
INVENTARIO DEL PATRIMONIO ARQUEOLÓGICO**

S/N II (PNP AJACHES)

ID PLANO:

49

LOCALIZACIÓN			
ISLA	Lanzarote	MUNICIPIO	Yaiza
		LOCALIDAD	El Paso del Andrés
CARACTERIZACIÓN			
CLASIFICACIÓN			
Sin Especificar			
DATOS ARQUEOLÓGICOS			
Estructura tumular de piedra seca. Información obtenida de la memoria descriptiva del Paisaje Natural Protegido de Los Ajaches. No se especifica ni su naturaleza ni su adscripción a ninguna tipología de yacimiento.			
CONTEXTO MATERIAL			
Sin especificar			

FOTOGRAFÍA
ESTADO DE CONSERVACION
NIVEL DE RIESGO
Sin especificar
ESTADO DE CONSERVACIÓN GENERAL
Sin especificar
PROPUESTA PATRIMONIAL
Inserto dentro de los límites del Monumento Natural de los Ajaches.
DOCUMENTACIÓN
Memoria del Monumento Natural de los Ajaches

**PLAN GENERAL DE ORDENACIÓN DEL TÉRMINO MUNICIPAL DE YAIZA (LANZAROTE)
INVENTARIO DEL PATRIMONIO ARQUEOLÓGICO**

ATALAYA DE FEMÉS I

Id PLANO:

50

LOCALIZACIÓN			
ISLA	Lanzarote	MUNICIPIO	Yaiza
		LOCALIDAD	Atalaya de Femés
CARACTERIZACIÓN			
CLASIFICACIÓN			
Cultural			
DATOS ARQUEOLÓGICOS			
Estación de canales y cazoletas. Información obtenida del Boletín Oficial de Canarias, en el que aparece inserto dentro de la delimitación de Zona Arqueológica de Castillejo-Maciot, Femés, Piedras Hincadas y Morro Cañón y su incoación de expediente de BIC.			
ESTADO DE CONSERVACION			
NIVEL DE RIESGO			
Sin especificar.			
ESTADO DE CONSERVACIÓN GENERAL			
Sin especificar.			
PROPUESTA PATRIMONIAL			
Incoado expediente de BIC, con categoría de Zona Arqueológica. BOC Resolución 4280, de 11 de septiembre de 2001			
DOCUMENTACIÓN			
Boletín Oficial de Canarias			
CONTEXTO MATERIAL			
No se localizan restos ergológicos directamente asociados al yacimiento pero si hay que constatar el elevado número de restos (aborígenes e históricos) en las inmediaciones, tanto en la base de Castillejo como en los bancales próximos a éste.			

**PLAN GENERAL DE ORDENACIÓN DEL TÉRMINO MUNICIPAL DE YAIZA (LANZAROTE)
INVENTARIO DEL PATRIMONIO ARQUEOLÓGICO**

ATALAYA DE FEMÉS II

ID PLANO:

51

LOCALIZACIÓN			
ISLA	Lanzarote	MUNICIPIO	Yaiza
		LOCALIDAD	Atalaya de Femés
CARACTERIZACIÓN			
CLASIFICACIÓN			
Cultural			
DATOS ARQUEOLÓGICOS			
Estación de canales y cazoletas. Información obtenida del Boletín Oficial de Canarias, en el que aparece inserto dentro de la delimitación de Zona Arqueológica de Castillejo-Maciot, Femés, Piedras Hincadas y Morro Cañón y su incoación de expediente de BIC.			
CONTEXTO MATERIAL			
No se localizan restos ergológicos directamente asociados al yacimiento pero si hay que constatar el elevado número de restos (aborígenes e históricos) en las inmediaciones, tanto en la base de Castillejo como en los bancales próximos a éste.			

FOTOGRAFÍA



ESTADO DE CONSERVACION

NIVEL DE RIESGO

Sin especificar.

ESTADO DE CONSERVACIÓN GENERAL

Sin especificar.

PROPUESTA PATRIMONIAL

Incoado expediente de BIC, con categoría de Zona Arqueológica. BOC Resolución 4280, de 11 de septiembre de 2001

DOCUMENTACIÓN

Boletín Oficial de Canarias

**PLAN GENERAL DE ORDENACIÓN DEL TÉRMINO MUNICIPAL DE YAIZA (LANZAROTE)
INVENTARIO DEL PATRIMONIO ARQUEOLÓGICO**

ATALAYA DE FEMÉS III

Id PLANO:

52

LOCALIZACIÓN			
ISLA	Lanzarote	MUNICIPIO	Yaiza
		LOCALIDAD	Atalaya de Femés
CARACTERIZACIÓN			
CLASIFICACIÓN			
Sin especificar.			
DATOS ARQUEOLÓGICOS			
Sin Especificar. Información obtenida del Boletín Oficial de Canarias, en el que aparece inserto dentro de la delimitación de Zona Arqueológica de Castillejo-Maciot, Femés, Piedras Hincadas y Morro Cañón, y su incoación de expediente de BIC. No se especifica ni su naturaleza ni su adscripción a ninguna tipología de yacimiento.			
CONTEXTO MATERIAL			
Sin Especificar.			

FOTOGRAFÍA
ESTADO DE CONSERVACION
NIVEL DE RIESGO
Sin especificar.
ESTADO DE CONSERVACIÓN GENERAL
Sin especificar.
PROPUESTA PATRIMONIAL
Incoado expediente de BIC, con categoría de Zona Arqueológica. BOC Resolución 4280, de 11 de septiembre de 2001
DOCUMENTACIÓN
Boletín Oficial de Canarias.

**PLAN GENERAL DE ORDENACIÓN DEL TÉRMINO MUNICIPAL DE YAIZA (LANZAROTE)
INVENTARIO DEL PATRIMONIO ARQUEOLÓGICO**

PIEDRAS HINCADAS AQ/353034/39

ID PLANO:

53

LOCALIZACIÓN

ISLA	Lanzarote	MUNICIPIO	Yaiza	LOCALIDAD	Casas de Maciot
-------------	-----------	------------------	-------	------------------	-----------------

CARACTERIZACIÓN

CLASIFICACIÓN

Cultural

DATOS ARQUEOLÓGICOS

Estructura de planta de tendencia elipsoidal construida con piedras dispuestas en vertical o hincadas. En su interior y en el entorno existe material arqueológico aborigen, preferentemente fragmentos cerámicos. El yacimiento resulta peculiar por el sistema constructivo, por las características espaciales en la que destaca la visibilidad de Tindaya en Fuerteventura y por el topónimo.

FOTOGRAFÍA



ESTADO DE CONSERVACION

NIVEL DE RIESGO

Alto

ESTADO DE CONSERVACIÓN GENERAL

Malo. Se encuentra en peligro por la catalogación del suelo como urbanizable.

PROPUESTA PATRIMONIAL

Incoado expediente de BIC, con categoría de Zona Arqueológica. BOC Resolución 4280, de 11 de septiembre de 2001. Integran de la Zona Arqueológica de Castillejo-Morro Cañón.

DOCUMENTACIÓN

Inventario Patrimonio Arqueológico del T. M. de Yaiza. D.G.P.H 1996.
Boletín Oficial de Canarias.

CONTEXTO MATERIAL

Fragmentos cerámicos

